



47.4063, 16.2522
Schlossweg 1.,
7434 Bernstein



A BERNSTEINI VÁR

[Borostyánkő]

A bernsteini vár 1199-ből származik és Burgenland legmagasabban fekvő erődítménye.



47.40572, 16.2553
Hauptplatz 5,
7434 Bernstein




LÁTVÁNYBÁNYA SZIKLAMÚZEUM BERNSTEIN

[Borostyánkő]

A Sziklamúzeum föld alatti világában feltárul minden érdekesség a nemes szepertin ásványról és a hely bányászatának történetéről.



47.37848, 16.27844



HALOMSÍROK BERNSTEIN

[Borostyánkő]

A bernsteini halomsírok az Alpannonia túraútvonal közelében találhatók.



47.36126, 16.28404
Goberling 118.,
7461 Goberling



ANTIMON BÁNYÁSZAT SCHLAINING/GOBERLING

[Schalónak/Göborfalva v. Kapornak]

A térség már ósidők óta bányászta. Ma a bányamúzeum a hegy mélyében végzett kemény munkáról ad áttekintést.



47.32293, 16.2794
Rochuspl. 1.,
7461 Stadtschlaining



A SCHLAININGI VÁR

[Schalónak]

A schlainingi Békevár Burgenland történelmét, kultúráját és egyben identitását tárja a nagyközönség elé.



47.1416, 16.11278
Burgauberg
Burgóhegy Emlékmű



KATONAI ŐRBÓDÉ

[Góré]

Egy eredetileg újra felépített határőrház a tematikus túraútvonal mellett.



47.05709, 16.32298
Schloßgasse,
7540 Güssing



GÜSSINGI VÁR

[Németújvár]

Burgenland legrégebbi vára egyben Dél-Burgenland jelképe.



46.92157, 16.14125
Hauptpl. 7., 8383 St. Martin an der Raab



NORICUM-PANNÓNIAI HALOMSÍROK/RÓMAI KORI LELETEK MÚZEUMA

[Rábaszentmárton]

A St. Martin an der Raab, egy szabterti múzeummal, a római kori leletek múzeumával és egy 3 km hosszú körséta útvonallal várja az érdeklődőket.



46.88292, 16.02945
Taborstraße 3., A-8385 Neuhaus am Klausenbach




TABOR KASTÉLY

[Neuhaus/Vasodobra]

Dél-Burgenland egyik legszebb és legromantikusabb helye a Neuhausban található Tabor kastély.




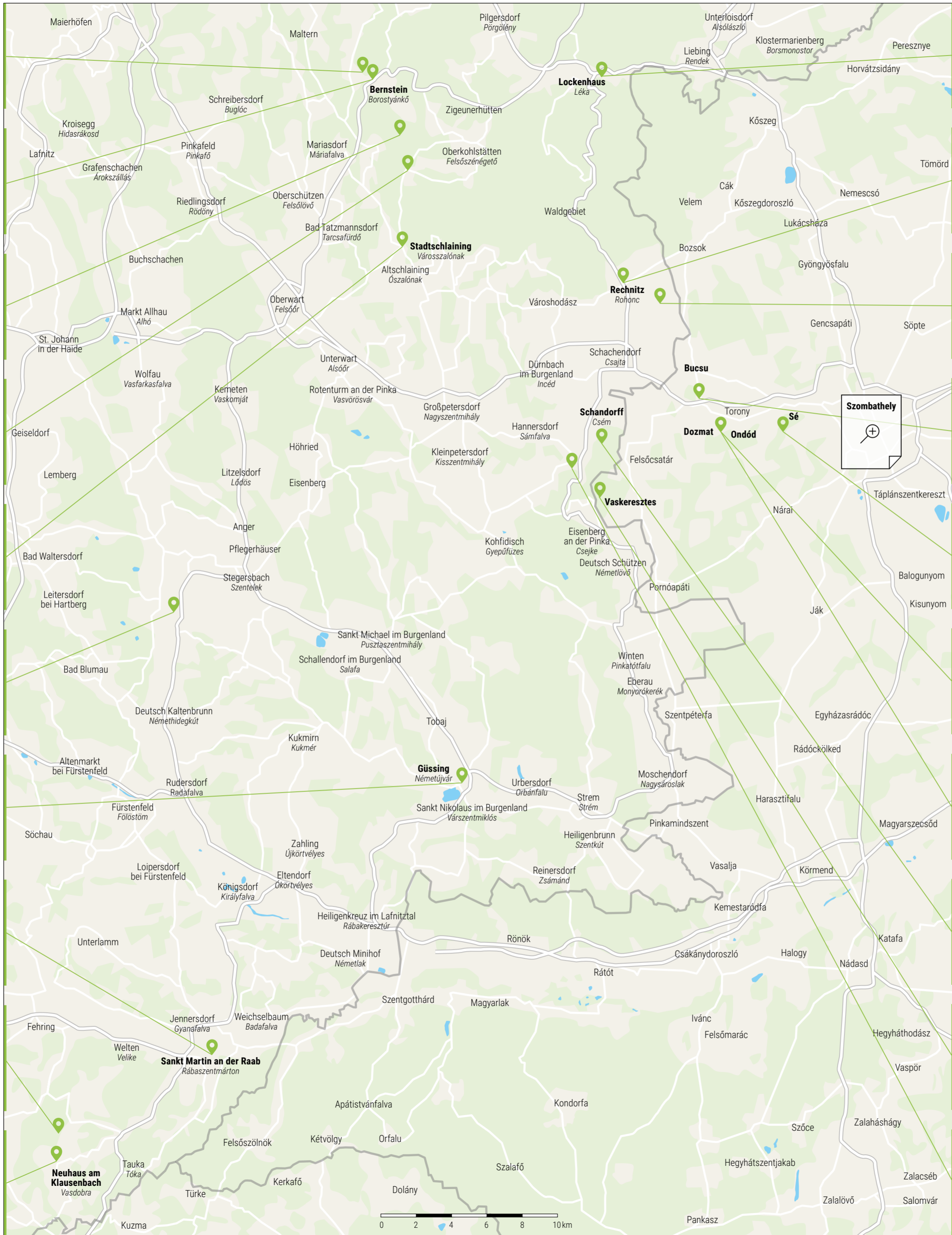
46.86906, 16.02774




VÁRROM, NEUHAUS/KLB

[Vasodobra]

A szabadon bejárható várromról csodálatos panoráma nyílik az osztrák-magyar-szlovén hármashatárra.



47.40458, 16.42449
Eugen Horvath Pl. 1.,
7442 Lockenhaus



A LOCKENHAUSI VÁR

[Léka]

A templomos lovagok és Báthory Erzsébet végrónó vára Draucula-Rendezvényzsinházat is kínál.



47.30324, 16.44148
Bahnhofstraße 2a.,
7471 Rechnitz



RÓMAI KORI SZARKOFÁG RECHNITZ

[Rohonc]

1974-ben a Rechnitzben végzett utépítési munkálatok során egy római kori szarkofágot találtak



47.29432, 16.46786



RÓMAI KORI VÍZVEZETÉK RECHNITZ

[Rohonc]

A római kori vízvezeték Rechnitz közelében Colonia Claudia Savaria antik város - a mai Szombathely-vízellátást szolgálta.



47.24756, 16.49757



RÓMAI KORI VÍZVEZETÉK BUCSU

[Bucusu]

Bucusu határában, az egykori vasútállomás közelében közel 200 méter hosszán tárták fel Savaria vízvezetékének egy szakaszát. A mai felszínről számított 35-120 cm mélységben található csatornából egy kisebb, boltzattal fedett részlet ma is látható.



47.23861, 16.54958
Sé, neolitikus lelőhely



SÉI VÉNUSZ

[Sé]

Sében az 1970-es években végzett feltárások leghíresebb lelete a Séi Vénusz volt. A kis méretű, égetett agyag szobor vélhetően a terméhszaporítási szertartás kelleke lehetett az újkőkori ember számára.



47.23513, 16.5076



RÓMAI KATONA SÍRKÖVE

[Dozmat]

Dozmat község határában találták meg Publius Maecius Sabinus, a XV. Apollinaris Legio leszerelt katonájának sírkövét, ami jelenleg a Savaria Múzeum Lapidáriumában látható.



47.23675, 16.50893
Árvíz víztározó mellett,
Muzsla-forrás



RÓMAI KORI VÍZVEZETÉK DOZMAT

[Dozmat]

Dozmat térségében az Arany patak déli oldalát kísérő dombvonulat alsó részében húzódik az aquaeductus, Savaria római vízvezetéke. A feltárások során a sárgásfehér habarcsba rakott kloritpalából készült vezeték több, mint 200 m-es szakasza került napvilágra.



47.22179, 16.42621



HALOMSÍROK TEMETŐ SCHANDORF

[Csém]

A schandorfi halomsíros temető közel 400 sírhalommal a legnagyobb kora vaskori ilyen jellegű temető Közép-Európában.



47.19783, 16.45553
Vaskeresztes,
Diófás-űöl




VASKERESZTESI HALOMSÍROK

[Vaskeresztes]

A kora vaskori ember temetkezési szokásainak nyomai ma is fellelhetők Szombathely közelében, a Pinka mentén. A patak által vágott szurdok mindkét oldalán több száz halomsír emelkedik.



47.21277, 16.40546



MAGASLATI TELEPÜLÉS BURG

[Óvár]


Burg magaslati település már a neolitikum óta, azaz kb. 8000 éve lakott.

2022 / ISBN 978-615-01-5280-6
Képek: Szavaria Turizmus Marketing Kft.
Művészek: Yelina Design / Fotó: Dénes Móra / Print: VelpPrint
A templomos lovagok és Báthory Erzsébet végrónó vára Draucula-Rendezvényzsinházat is kínál.




KINCSESTÉRKÉP

European Union - European Regional Development Fund
ArcheON




GLADIÁTOR BICSKÁK
Savaria északi temetőjének legjelentősebb leletanyaga két, gladiátort ábrázoló bicska. A bicskák nyelét csontból faragták ki, és két különböző harcmódorú gladiátort jelentenek meg.

47.24153, 16.61351
Szombathely, Paragvári u. 77.



HELYTARTÓI PALOTA MOZAIKPADLÓJA
Pannónia legnagyobb, egybefüggő mozaikfelülete és egyben Magyarország legnagyobb műtárgya az a mozaikpadló, ami a szombathelyi Járdányi Paulovics István Romkert helytartói palotájában díszítette a fogadóépületet, az Aula Palatinát.

47.23188, 16.61615
Járdányi Paulovics István Romkert



BOROSTYÁNKŐÚT
Az Északi- és az Adriai-tenger között az őskortól használt jelentős kereskedelmi út, a Borostyánkőút vonalát az Alpok határozta meg. Az út Aquileiából indult, olyan fontos településeket érintve, mint Emona, Poetovio, Savaria, Scarbantia és Carnuntum.

47.23188, 16.61615
Járdányi Paulovics István Romkert



RÓMAI MÉRFÖLDKŐ
Egy mérföldkő előkerülése ritkaságnak számít a Borostyánkőút mentén. A Savariában feltárt mérföldkő feliratának vizsgálata után az is kiderült, hogy a lelet szinte minden szempontból egyedülálló, hiszen a Római Birodalom provinciáiban csupán néhány ehhez hasonló mérföldkő található.


47.22892, 16.62181
Iseum Savariense Régészeti Műhely és Tárház

Szombathely, Fő tér




SAVARIAI CSATORNÁRÉSZLET
Savariában kiépített nyilvános illemhelyek és csatornahálózat álltak a polgárok rendelkezésére.

47.23025, 16.6209
Szombathely, Fő téri OTP bankfiók alatt



SAVARIA AMFITEÁTRUMA
A Kálvária-templom melletti dombon egy furcsa alakú mesterséges „horpadás” látszik. A félköríves bemélyedés formája egy antik színház nézőterét rajzolja ki. A színhagymány úgy tartja, hogy itt egykor színház vagy amfiteátrum állt.

47.2258, 16.605
Szombathely, Kálvária-domb



RÓMAI KORI SÍRREKONSTRUKCIÓK
Az ókori Rómában a temetőket mindig a városon kívül alakították ki. Savariában a mai Szent Márton templom mögött még ma is áll az a sírkert, ahova már az I. századtól temetkeztek a polgárok.

47.22418, 16.60251
Martineum Felhőképző Akadémia



FAZEKASMESTERSÉG SAVARIÁBAN
Savaria lakosai főként kézművességből és kereskedelemből tartották fenn magukat. Az itt készült termékek Pannonia provincia számos városába eljutottak. A textil-, kőfaragó- és bronzöntő mesterségek mellett jelentős befolyással bírt a fazekasság.

47.22418, 16.60251
Martineum Felhőképző Akadémia



BOROSTYÁNKŐÚT RÉTEGEI
Róma vezetői tudták, hogy jó utak szükségesek a hadügyek és a gazdasági élet számára. Ezért kiépítették a birodalom úthálózatát.


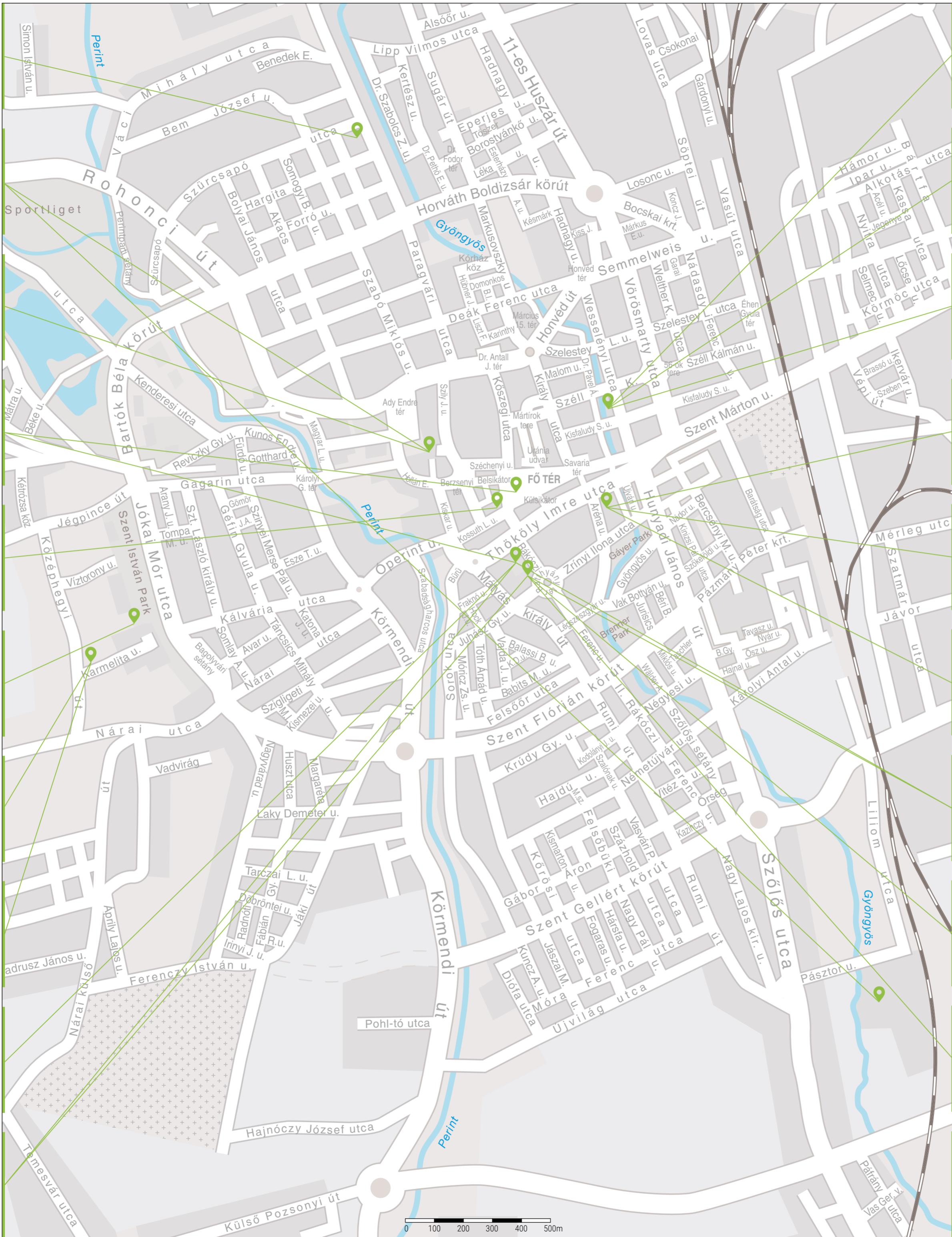
47.22892, 16.62181
Iseum Savariense Régészeti Műhely és Tárház



SISTRUM
A sistrum egyiptomi eredetű csörgő hangszer, az ókori Egyiptomban gyakran használták templomi szertartások során. A hangszer egy fém fogó részből és U alakú testből állt, melyen vékony fém rudakat vezettek át. Rázásával sajátos hang keletkezett.

47.22892, 16.62181
Iseum Savariense Régészeti Műhely és Tárház


Rákóczi Ferenc utca



NEOLITIKUS FESZETT EDÉNYEK
Kereszt motívumok és „V” alak is megjelentek a szinte mértani pontosággal kidolgozott mintázatú neolitikus festett keramikákon. A sében feltárt edényeket az újkőkori ember a gabonát termő földbe áldozati céllal ásta el a bőséges terményhozam reményében.

47.23346, 16.62578
Savaria Megyei Hatókörű Városi Múzeum

Sé, neolitikus lelőhely



EMBERALAKOS VÁZA
A Dunántúl jelentős részén, így Sében is a késő neolitikum végére és a kora rézkor elejére tehető a lengyeli kultúra kialakulása. A séi Malomi-dűlő gazdag leletgyűjtése, köztük egy ember alakos váza ma a Savaria Múzeumban látható.

47.23346, 16.62578
Savaria Megyei Hatókörű Városi Múzeum

Sé, neolitikus lelőhely



LAPIDÁRIUM
A Savaria Múzeum kőtára (Lapidarium) a római kőfaragványok egyik leggazdagabb tárlatát kínálja Magyarországon. A római kőtár legkiemelkedőbb darabjai a Capitoliumi triász szobortörzök, a fogadalmi oltárok, valamint a pogány és ókeresztény sírkövek.

47.23346, 16.62578
Savaria Megyei Hatókörű Városi Múzeum



RÓMAI ŐRTORONY
Szombathely belvárosában, a Történelmi Témaparkot római őrtorony-rekonstrukció őrzi. A város legnagyobb festett váza, a Savaria Történelmi Kärneväli időtartama alatt a Savaria Legio katona mutatják be, milyen fontos szerepet töltött be egykor az őrtorony a határvédelemben.

47.2307, 16.62555
Történelmi Témapark



RÓMAI KONYHA
Szombathely belvárosában működő, a római kor elvárásának megfelelően megépített, korhű konyhát rendeztek be.

47.2307, 16.62555
Történelmi Témapark



SAVARIA KENYERE
Már a rómaiak is ismerték a kenyert, amit kovással vagy serényesével készítették, a hajat gyakran behintették mákkal, köménnyel vagy petrezselyemmel. Nagyon sokáig kizárólag otthon készítették, csak az i.e. 2. században jelentek meg a pékek.

47.2307, 16.62555
Történelmi Témapark



SOTTHIS KUTYA
A Sotthis kutya az egyik legkiemelkedőbb ókori savariai régészeti lelethez kapcsolódik. Az Isis istennő tiszteletére emelt szentély főhomlokzatát díszítő domborművön jelenik meg, amint az istennő a kutya hátán lovagol, jobb kezében sistrum, bal kezében terményes kosár.

47.22892, 16.62181
Iseum Savariense Régészeti Műhely és Tárház

Rákóczi Ferenc utca



ISIS SZENTÉLY
Az egyiptomi eredetű Isis istennő egykori savariai szentkerületét és a köré épülő vallási kultuszt ma az Iseum Savariense Régészeti Műhely és Tárház interaktív kiállításai kelti életre. A világon ma ismert, római kori Isis-templomok közül az Iseum a harmadik legnagyobb.

47.22892, 16.62181
Iseum Savariense Régészeti Műhely és Tárház



SAVARIA VÁROSA
„Noricummal határos a Iacus Pelso és a boiisok területe, amely már mégis lakott az isteni Claudius Savariája és a iuliusi Scarbantia által.” – írta Plinius. Más feliratokon Colonia Claudia Savariensium-ként említik Magyarországon legrégebbi városi rangú települését, a mai Szombathelyt.



APICIUS SZAKÁCSKÖNYVE
A Római Birodalom állami tisztviselőjeként működő Marcus Gavius Apicius nevéhez fűződik a Kr. u. 1. században kiadott, egyik legkorábbi ókori szakácskönyv Európában.

PROJEKTPARTNEREK

VEZETŐ PARTNER

DÉL-BURGENLANDI TURIZMUS SZÖVETSÉG
Székhely: Hauptplatz 7, 7540 Güssing | Képvisező: Martin Ochsenhofer
Kapcsolattartó: Harald Popofstis | Telefon: +43302244003
E-mail: sued@burgenland.info

PROJEKTPARTNEREK

BURGENLAND TARTOMÁNY KORMÁNYHIVATALA (7. RÉSZLEG - OKTATÁS, KULTÚRA ÉS TUDOMÁNY - TARTOMÁNYI GYŰJTEMÉNYEK FŐOSZTÁLYA - TARTOMÁNYI MŰZEMI OSZTÁLY)
Székhely: Europaplatz 1, 7000 Eisenstadt | Képvisező: Mag. Gert Polster
Kapcsolattartó: Mag. Gert Polster | Telefon: +436646124726
E-mail: office@landesmuseum-burgenland.at

SAVARIA MEGYEI HATÓKÖRŰ VÁROSI MŰZEU
Székhely: Kisfaludy Sándor utca 9, 9700 Szombathely | Képvisező: Csapláros Andrea
Kapcsolattartó: Csapláros Andrea | Telefon: +3694313736
E-mail: igazgatosag@savariamuseum.hu



Helytartói palota mozaikpadlója
Savaria Megyei Hatókörű Városi Múzeum
Fotó: Yellow Design

SAVARIA TURIZMUS NONPROFIT KFT.
Székhely: Király utca 1-3, 9700 Szombathely
Képvisező: Grünwald Stefánia
Kapcsolattartó: Császár Noémi
Telefon: +36204258015 | E-mail: savariaturizmus@tdm.szombathely.hu

SRATÉGIAI PARTNEREK

A BÉCSI EGYETEM ŐSKORTÖRTÉNETI ÉS TÖRTÉNELMI RÉGÉSZETI INTÉZETE
Székhely: Franz-Klein-Gasse 1, 1190 Wien
Képvisező: Univ. Prof. Mag. Dr. Michael Doneus
Kapcsolattartó: Ao. Univ.-Prof. Dr. Otto H. Urban | Telefon: +436765719191
E-mail: otto.urban@univie.ac.at

JOANNEUM EGYETEMES MŰZEU KFT.
Székhely: Mariahilferstraße 2-4, 8020 Graz | Képvisező: Hofrat Dr. Wolfgang Muchsich
Kapcsolattartó: Marko Mele | Telefon: +4366480179576
E-mail: marko.mele@museum-joanneum.at



alsó lezáró tetőcsérep (antefix) Flavia Solvából
Megtekinthető: Universalmuseum Joanneum GmBH
Fotó: Universalmuseum Joanneum / N. Lackner

CARNUNTUM RÉGÉSZETI PARK
Székhely: Hauptstraße 1A, 2404 Petronell-Carnuntum | Képvisező: Dr. Markus Wachter
Kapcsolattartó: Dr. Markus Wachter | Telefon: +43216333770
E-mail: markus.wachter@carnuntum.at



XV. Apollinaris Legio (Savariából) harc közben a Carnuntumi Római Fesztiválon (Römerfest)

RÓMER FLÓRIS MŰVÉSZETI ÉS TÖRTÉNETI MŰZEU
Székhely: 9021 Győr, Király utca 17. | Képvisező: Székely Zoltán
Kapcsolattartó: Ujvári Ferenc | Telefon: +3696322695
E-mail: ujvari.ferenc@romer.hu



Párka korsó
datálása: i.sz. IV. század, római kor.
Megtekinthető: Rómer Flóris Művészeti és Történelmi Múzeum
Fotó: Rómer Flóris Művészeti és Történelmi Múzeum

GÖCSEJI MŰZEU
Székhely: 8900 Zalaegecsér, Bathány Lajos utca 2.
Képvisező: Dr. Kostyál László PhD | Kapcsolattartó: Simmer Lívia
Telefon: +36302253242
E-mail: simmer@zrm.hu



Gladiátort ábrázoló terrakotta szobrocska töredéke
Feltárták: Zalaölvő, Salla római település, Villa Publica
Megtekinthető: Göcseji Múzeum
Fotó: Göcseji Múzeum

MAGYAR NEMZETI MŰZEU
Székhely: 1088 Budapest, Múzeum krt. 14-16.
Képvisező: L. Simon László, főigazgató
Kapcsolattartó: Tvergyák Klaudia Klára | Telefon: +3613277700
E-mail: tvergyak.klaudia@nmn.hu



A megismerésített Ősz elefántcsont szobra Savariából.
Feltárták: 1882. Szombathely.
Megtekinthető: Magyar Nemzeti Múzeum
Fotó: Magyar Nemzeti Múzeum

EÖTVÖS LORÁND TUDOMÁNYEGYETEM RÉGÉSZETI TUDOMÁNYI INTÉZET
Székhely: 1053 Budapest, Egyetem tér 1-3.
Képvisező: Dr. Borhy László | Kapcsolattartó: Dr. Bartus Dávid
Telefon: +3614116554 | E-mail: bartus.david@btk.elte.hu