

# **Masterplan zur Optimierung der wassertouristischen Erlebnisangebote im Rahmen des Projektes Entwicklung und Optimierung von nachhaltigen naturtouristischen Angeboten im Netzwerk der westpannonischen Schutzgebiete**



**Erstellt von:**



**2018.**

# Inhaltsverzeichnis

Zusammenfassung der Leitung .....	4
Resümee der Ergebnisse der Bestands- und Bedürfniserhebung .....	8
Ausführliche Analyse des wasserrechtlichen juristischen Umfelds und der Rechtsprechungspraxis bei den behördlichen Bewilligungen der österreichischen und ungarischen Seite, mit besonderer Hinsicht auf die speziellen Regelungen der Benutzung/touristischen Verwertung der Mur, als Grenzfluss, der nicht unter die Wirkung des Schengener Abkommens fällt.....	10
Liste der touristischen Attraktionen, die bei der An- oder Heimreise mit dem Auto oder mit dem Bus aufgesucht werden können.....	13
Liste der touristischen Attraktionen, die an das Angebotspaket entlang der Raab angeschlossen werden können .....	15
Liste der Dienstleister in Anknüpfung zum Angebotspaket Rába-Gegend .....	21
Liste der touristischen Attraktionen, die an das Angebotspaket Kerka-Gegend angeschlossen werden können .....	24
Liste der touristischen Attraktionen, die an das Angebotspaket entlang der Kerka - Mur mit zusätzlichen Tagen angeschlossen werden können.....	25
Liste der Dienstleister in Anknüpfung an das Angebotspaket Kerka -Mur-Gegend .....	29
Liste der Sehenswürdigkeiten die eine wassertouristische Attraktion darstellen .....	32
Sammlung von sensitiven umweltpädagogischen / naturkundlichen Spielen, die bei den Premium-Paketen angewandt werden können.....	34
Den Teilnehmern der Programmpakete vorgeschlagene Ausrüstung .....	39
Liste der Firmen, die auf den Flüssen Raab, Kerka und Mur durch Wassertouren führen.....	40
Touristische Angebotspakete Raab-Gegend.....	42
Erstes Angebot – Grundpaket.....	43
<b>Zielgruppen</b> .....	43
<b>Erster Tag</b> .....	43
<b>Zweiter Tag</b> .....	45
<b>Dritter Tag</b> .....	47
Zweites Angebot – Premium Paket .....	50
<b>Zielgruppen</b> .....	50
<b>Erster Tag</b> .....	50



**Interreg**  
**Austria-Hungary**

European Union – European Regional Development Fund



**PaNaNet+**

<b>Zweiter Tag</b> .....	53
<b>Dritter Tag</b> .....	55
Vergleich touristischer Angebotspakete Raab-Gegend .....	58
<b>Touristische Angebotspakete Kerka-Mur-Gegend</b> .....	59
Erstes Angebot – Grundpaket .....	60
<b>Zielgruppen</b> .....	60
<b>Erster Tag</b> .....	60
<b>Zweiter Tag</b> .....	63
<b>Dritter Tag</b> .....	65
Zweites Angebot – Premium Paket .....	67
<b>Zielgruppen</b> .....	67
<b>Erster Tag</b> .....	67
<b>Zweiter Tag</b> .....	70
<b>Dritter Tag</b> .....	73
Vergleich touristische Angebotspakete Kerka-Mura-Gegend .....	75
Angabe der empfohlenen Vermarktungskanäle, Reservierungsstellen, Vertreiber und eingebundener Destinationen der wassertouristischen Natur-Angebotspakete .....	77
Quellenverzeichnis .....	79
Geplante Publikationen .....	83

## Zusammenfassung der Leitung

Wir wurden vom Direktorat des Nationalparks Balaton-Oberland als Auftraggeber im Rahmen des Projektes „Entwicklung und Optimierung von nachhaltigen naturtouristischen Angeboten im Netzwerk der westpannonischen Schutzgebiete“ mit dem Erstellen eines Masterplanes zum Optimalisieren der wassertouristischen Erlebnisangebote beauftragt. Der Auftrag wurde zwischen 04. Januar 2018 und 31. Mai 2018 mit dem Ausführen folgender Aufgaben erfüllt: Am 04. Jänner 2018 wurden von uns in Balatoncsicsó die Kollegen des Nationalparks Balaton-Felvidék [Balaton Oberland] und des Nationalparks Órség [Wart] bei einem persönlichen Treffen über ihre Einsichten bezüglich der wassertouristischen Erfahrungen in den Regionen von Raab und Kerka-Mur angehört. Wir haben von ihnen erfahren, dass sie die Naturwerte langfristig bewahren möchten, aber gleichzeitig auch die wassertouristischen Dienstleistungen für entwicklungsbedürftig halten, bzw. dass sie von anderen durchgeführte, ähnliche Aktivitäten unter Kontrolle halten möchten. Als Erstes erfolgte der komplexe Reality Check (Bestands- und Bedürfnisaufnahme) in folgender Weise:

Es wurden die früheren Dokumente durchgesehen, welche beim Vorgängerprojekt entstanden sind. Wir erhielten hauptsächlich selbständig erlebbare ein- und mehrtägige touristische Erlebnis-Angebots-Pakete, die die PaNaNet Region betreffen. Es wurde festgestellt, dass es nur wenige wassertouristische Angebote gibt, bei denen weiters spezielle Programmbeschreibungen fehlen, die pro Landschaftseinheit ein Erlebnis von 1-2 Tagen möglich machen würden.

Auch die Auswertung der Fragebögen der von der Mecca Consulting GmbH durchgeführten Umfragen ist uns bekannt. Ausdrücklich für die Kerka, die Mur und für die Raab erstellte Programmpakete, die auf die hiesigen Naturerlebnisse fokussieren, stehen bei den Organisationen des PaNaNet+ Projektes nur zum Teil zur Verfügung und nur bei einzelnen sonstigen Anbietern existieren Angebote solchen Charakters, die aber nicht in erster Linie auf die Naturwerte fokussieren. In diesem Zusammenhang wurden von uns sämtliche im Internet auffindbare Anbieter von Wassertouren auf den Flüssen Raab, Kerka und Mur aufgelistet. Die Anzahl der fachlich völlig kompetenten Anbieter ist niedrig, insgesamt sind es zwei Organisationen, die fähig sind, die Wassertouren in der ganzen Saison, an jedem zufällig gewählten Tag vom März bis zum Oktober, mit einer dem jeweiligen Wasserstand und der Wetterlage entsprechenden Ausrüstung zu gewährleisten. Was die Kenntnis der Naturwerte, die interaktive Präsentation der ökologischen Zusammenhänge und die sensitive Umweltpädagogik anbelangt, sind auch diese gut dran, eine Weiterbildung zu erhalten.

Am 22-23 März trafen wir uns mit den betroffenen ungarischen und österreichischen Partnern an den einzelnen Standorten persönlich. Bei den Besprechungen wurden das wasserrechtliche juristische Umfeld und auch die Rechtsprechungspraxis bei den behördlichen Bewilligungen

der österreichischen und ungarischen Seite im Detail durchgesehen. Im Falle der Raab sind keine Einschränkungen durch Rechtsvorschriften von uns gefunden worden, in Österreich ist eine Konsensvereinbarung mit den Jägern und Anglern in Kraft. (ausführlicher in der Aufzeichnung für den betreffenden Tag). Die Mitarbeiter des NP Órség [Wart] wollten wegen der Nester der Flussregenpfeifer auf den Schotterbänken sowie wegen des unregelmäßigen Wassertourismus Rahmenbedingungen für das Rudern auf der Raab schaffen und hielten im Frühjahr 2016 ein Abstimmungsgespräch für die 8, im Wassertourismus betroffenen Organisationen in Óriszentpéter ab. Dabei wurde vereinbart, dass die Naturschutz-Kenntnisse in die Ausbildung der Wassertourenführer integriert werden müssen und der Hintergrund dazu vom Nationalpark Órség [Wart] gesichert, bzw. auch ermöglicht werden soll, dass aus den Tourguides ehrenamtliche Naturwarte werden. Es wurde abgemacht, dass auf der Strecke zwischen den Anlegestellen bei Csörötnek und Csákánydoroszló nicht auf den Schotterbänken angelegt wird, da das die dort nistenden Flussregenpfeifer und Flussuferläufer in beträchtlichem Maße bedrohen würde. Für Campen und Feuerlegen werden nur die dafür markierten Stellen benutzt. Als Richtlinie wurde akzeptiert, dass das obere Limit bei Wassertouren 16 Schiffe und höchstens 40 Personen beträgt, eine gegebene Strecke täglich von maximal 3 Gruppen absolviert werden darf, wobei diese Regel nach etwaigen widersinnigen Erfahrungen im Registriersystem auch geändert werden kann. Auch die gegenseitige Übergabe von Informationen wurde beschlossen, z. B. bezüglich der illegalen Müllentsorgung, der Fischdiebe oder der Wildcamper. Insgesamt werden das in Csákánydoroszló umgesetzte Wassertouristische Zentrum sowie die daran anknüpfenden weiteren Entwicklungen, bzw. die mit der Ausbildung zu Tourenführern zu Wasser einhergehende Bewusstseinsbildung als Chancen für den Schutz eines langfristig nachhaltigen Wassertourismus und der Sicherung der Naturwerte erachtet.

Im Falle der Kerka wird das Anbieten von Wassertourismus von uns wegen der zahlreichen, in den Bach gestürzten Baumstämme und weiterer Hindernisse erst ab Kerkaszentkirály vorgeschlagen, obwohl dies wegen Flussbreite, -gefälle und der in Ufernähe befindlichen Naturerlebnisse schon ab Lenti möglich wäre. Eine komplizierte Lage findet man an dem Fluss Mur vor. Die Mur bildet nämlich einen Grenzfluss zu Kroatien, aber gehört nicht zum Schengener Abkommen, d.h. hier braucht man eine Genehmigung zur Benutzung von Grenzgewässern, welche bei der Komitats-Polizeihauptmannschaft besorgt werden kann. Komplizierter wird die Lage dadurch, dass sich sämtliche Anlegestellen und Kampierplätze in geschützten Bereichen befinden, wo man sich nur mit der Genehmigung der zuständigen Grünbehörde aufhalten darf. Ein Kampierplatz (Anlegeplatz mit Bänken, Zeltplätzen, wo auch Toilette und Müllentsorgung gelöst sind) ist nur in Alsószemenye angelegt worden. Die ausführliche Regelung ist auf der Homepage des NP Balaton-Oberland zu finden. Unser Vorschlag lautet, einen kurzen Satz zu formulieren, der Aufmerksamkeit zu erregen vermag, weiters einen leicht verständlichen Erklärungstext zu erstellen, sowie im Einvernehmen der Juristen der Grünbehörde und der Direktion des NP Balaton-Oberland ein Genehmigungsverfahren zu erarbeiten, durch welches die Zuständigkeit an das

Verwaltungsorgan für Naturschutz (NP Balaton-Oberland) übergeben wird. Bei Direktionen mit ähnlichen Flüssen (NP Süddrau – Drau, Direktorat NP Aggtelek – Bodrog) hat das bereits eine mehrjährige Praxis. Eine Lösung für dieses Problem würde auch bedeuten, dass sich die Direktion NP Balaton-Oberland als Dienstleister sowie die von ihm qualifizierten lokalen Dienstleister bei der Markteinführung des geplanten Programmpaketes die Bewilligung der Polizeihauptmannschaft für die Benutzung der Grenzgewässer für das ganze Jahr im Voraus einholen. Die Kosten für die Benutzung des Anlegeplatzes müssten dann pro Kopf/Tag an den Nationalpark bezahlt werden, was dann die Bedingung für die Ausstellung der Genehmigung wäre.

Bei den persönlichen Vereinbarungsgesprächen lernten wir das auf dem Markt vorhandene Angebot an Wassertourismus kennen, welches zum größten Teil von externen Dienstleistern angeboten wird. Lediglich der NP Raab-Őrség-Goricko hat saisonal fixe Tourguides und garantierte Wassertouren. Wassertouristische Programmpakete werden von externen Dienstleistern verwertet. Unter den potentiellen Zielgruppen müssen neben den Familien und Touristengruppen auch die Schülergruppen erwähnt werden. Ein wichtiger Aspekt ist, dass die Elemente des Programmpaketes für mehrere Tage auch modular umzusetzen sind. Ab 2020 wird das in Csákánydoroszló umgesetzte Wassertouristische Zentrum eine große Bedeutung bekommen.

Die detaillierte Geländebegehung konnte wegen des lange anhaltenden Winters frühestens Ende April bis Mitte Mai durchgeführt werden. Zu diesen Gelegenheiten erschienen wir bereits mit je einem Präkonzept, um dieses zu testen.

Trotz des Mairegens gelang es, die Programmpakete durchgehend umzusetzen, dazu haben wir von den besten lokalen Dienstleistern, bzw. von den Mitarbeitern der Nationalparke erhebliche Hilfe bekommen. Es wurden viele Aufnahmen von uns gemacht, welche für die Bewerbung der Programmpakete und für Desktop Publishing verwendet wurden, bzw. welche vom Auftraggeber auch im Weiteren frei verwendet werden dürfen.

Die naturtouristischen Attraktionen wurden von uns bei der Begehung der Routen in vier Gruppen getrennt. In die erste kamen jene, die bei der An- oder Heimreise tangiert werden können; in die zweite jene, die in das zusammengestellte Programmpaket noch hineingefügt werden können; in die dritte jene, die bei einem optionalen weiteren Aufenthalt in Anspruch genommen werden können; in die vierte jene, die direkt während der Wassertour erlebt und durch den fachkundigen Führer instruiert werden können.

Bei den Begehungen vor Ort haben wir stets viel Gewicht auf die Erhebung der potentiellen Partner-Dienstleister (Unterkünfte, Gastronomie-Einheiten usw.) gelegt. Unsere Erfahrungen gingen auseinander, es gab sehr niveauvolle und günstige Angebote und gleichzeitig auch sehr vernachlässigte Orte mit gepfefferten Preisen. Bei unseren jetzigen Vorschlägen handelt es sich um kontrollierte Dienstleister, für die man bürgen kann. Natürlich können die

Nächtigungen auch mit zelten oder höher eingestuftem Hotels gelöst werden (ausführlicher in der Liste der Dienstleister bei den Paketangeboten).

Es war auch sehr wichtig, die Kapazitäten der auf den begangenen Routen verfügbaren wassertouristischen Anlagenangebote, inbegriffen auch die der Dienstleister in den Naturparks, Nationalparks und jene des Handels/freien Marktes zu erheben, damit dem Träger des Programmpaketes im Späteren zuverlässige Informationen zur Verfügung stehen.

Als Ergebnis der Bestands- und Bedürfnisanalyse sowie der Geländebegehungen wurden von uns gemäß den Erwartungen des Auftraggebers Programmvorschlags-Pakete zusammengestellt, welche auf wassertouristische Erlebnisse der Flüsse Raab, Kerka und Mur fokussieren, grenzüberschreitend mindestens 3 Tage dauern und in denen auch der Charakter und die Zielgruppen des Angebotspaketes genannt sind. Es wurden grundlegend je ein Grundpaket und Premiumpaket für die Raab und die Kerka-Mur-Gegend ausgearbeitet. Diese beinhalten zeitlich und in Kilometern ausgedrückt die Länge der Programme, einen Vorschlag für die Bekleidung und Ausrüstung sowie auch für die möglichen Vermarktungskanäle, darüber hinaus eine Vergleichstabelle bezüglich des Minimal- und Premiumpaketes.

Es sind von uns für alle vier Programmpakete auch die für Marketingziele geeigneten Publikationen erstellt worden. Das Layout und das Format wurden vom Direktorat des NP Balaton-Oberland vorgegeben. Den Vorgaben für das äußerliche Erscheinen entsprechend haben wir kurze, bündige, Aufsehen erregende, mit Schlüsselbegriffen operierende, auf die einzelnen Zielgruppen maßgeschneiderte Beschreibungen benutzt. Die Stammdaten und Informationen sind darin enthalten, so dass sie auch von Reisevermittlern benutzt werden können. Attraktionen sind hervorgehoben, mit Fotos, kurzen Texten und Übersichtskarten versehen.

Auf Bitte des Direktorats des NP Balaton-Oberland wurden den Projektpartnern beim Projekt-Koordinationstreffen am 8. Juni die Bestands- und Bedürfnisanalyse sowie der zusammengestellte, auch das Programmvorschlags-Paket enthaltende Masterplan von uns vorgestellt.

Aufgrund der beim Koordinationstreffen von den Partnern gemachten Anmerkungen, Ergänzungen wurde das Paket wassertouristischer Naturerlebnis-Angebote in die endgültige Form versetzt.

## **Resümee der Ergebnisse der Bestands- und Bedürfniserhebung**

Seitens des Direktorats des NP Balaton-Oberland ist der Anspruch geäußert worden, die Wassertouren auf der Kerka und der Mur durchschaubarer zu machen und den Prozess der Genehmigungen zu steuern, mit dem Ziel, den Wassertourismus auf diesen beiden Flüssen in geregelte Bahnen zu lenken. Auf die Umsetzung muss zukünftig Gewicht gelegt werden. Ein Anspruch des vorliegenden Projektes ist, dass die vom Direktorat des NP Balaton-Oberland angelegten Halteplätze, Anlegestellen und Nomaden-Zeltplätze nach Möglichkeit einen möglichst großen Benutzerkreis erhalten. Bei den Gesprächen wurde auch erwähnt, dass die Region ein stärkeres Marketing braucht, um sich im heimischen Wassertourismus behaupten zu können. Auf der Kerka könnte auch auf längeren Strecken Wassertourismus ausgeübt werden, wenn es eine Organisation gäbe, die jährlich mindestens zweimal von Szécsisziget bis zur Mündung in die Mur entlangrudern und dabei die durch Biber und Stürme umgestürzten Baumstämme, Stauungen und andere Hindernisse aus dem Weg räumen würde. Das Direktorat des NP Balaton-Oberland verfügte beim Starten des Projektes über insgesamt 8 Kanus für 3 Personen und 2 Schlauchboote für 6 Personen. Die Gemeinde Letenye hat 6-8 Kanus zur Verfügung, die Selbstverwaltung von Kerkaszentkirály besitzt 5 Rafting-Boote.

Seitens des Direktorats des NP Órség [Wart] ist der Anspruch geäußert worden, die Planung mit dem Zentrum Csákánydoroszló durchzuführen, da das Besucherzentrum dort errichtet wird (erwartete Übergabe: erste Hälfte 2020). Die Angebote müssen im Modulsystem aufgebaut gestaltet werden. Wichtig ist, dass Leute, die nur eine halb- oder eintägige Tour vorhaben, nicht ausgeschlossen werden; bzw. sollen auch jene Touristen ein entsprechendes Angebot erhalten, die länger als 3 Tage bleiben. Auf der Raab kann man sich in einer Flotte bewegen: maximal 8 Schiffe bilden eine Flotte + ein Begleitschiff. Aus Fahrrädern ist keine große Basis vorgesehen, ungefähr 30 Fahrräder würden die Flotte bilden. Im Besitz des Direktorats NP Órség [Wart] befinden sich 10 E-Bikes, die man nur unter fachlicher Führung in Anspruch nehmen kann. Auf der Raab kann es ein Problem sein, auf den Sandbänken anzulegen und dadurch die Natur zu stören. Kritische Zeiten sind der Mai und der Juni. Aufgrund der Vereinbarungsgespräche wurde es klar, dass es die beste Lösung wäre, wenn von Mitarbeitern des Direktorats des Nationalparks 3-4 Sandbänke markiert werden würden, wo die Touristen mit dem Anlegen die Nistplätze des geschützten Flussregenpfeifers nicht gefährden. Es wird für wichtig gehalten, die Tourguides zu schulen, damit sie sich über die Verhältnisse im Klaren sind und die Besucher durch inhaltsreiche Programme führen, die ein spezielles Wissen vermitteln und mit sensitiven umweltpädagogischen Elementen gewürzt sind. Dies ist außerordentlich wichtig, denn aus der Eigenart der Raab ergibt sich die Tatsache, dass bei den hier verlaufenden Touren eine besondere Absicherung notwendig ist, man braucht pro Mannschaft mehrere, minimal 3 Tourguides.



Laut Bericht des Naturparks Rába-Órség-Goricko stagniert der Thermentourismus momentan, die Konkurrenz ist groß, die Zahl der Nächtigungen sinkt – deshalb möchten sie interessante, anziehende Angebote finden und vermarkten. Sie möchten des Weiteren auf folgende Bereiche fokussieren:

- Wassertourismus – Erlebnisse in Verbindung mit Wasser – Kanu, Strand, Thermalbad
- Erlebnistouren in der Natur, Verbringen von 2-3 Stunden in der Natur aus gesundheitlichen Gründen, kulinarische Erlebnisse erleben
- Radfahrentourismus, von ganz kurzen Touren bis zu mehrtägigen
- Kooperation mit dem Zisterzienserorden

Die Programme sollen mit jenen der anderen zwei Länder verbunden werden, so könnte ein grenzüberschreitendes Angebot entstehen. Ihren Erfahrungen gemäß gilt das größte Interesse den kürzeren Touren. Es wäre von Vorteil, die angefertigten Programm-Angebote modular auch einzeln vermittelbar zu gestalten.

## **Ausführliche Analyse des wasserrechtlichen juristischen Umfelds und der Rechtsprechungspraxis bei den behördlichen Bewilligungen der österreichischen und ungarischen Seite, mit besonderer Hinsicht auf die speziellen Regelungen der Benutzung/touristischen Verwertung der Mur, als Grenzfluss, der nicht unter die Wirkung des Schengener Abkommens fällt**

Durch die wasserrechtliche Bewilligung werden im österreichischen, ungarischen und auch im kroatischen Wasserrecht ausschließlich der Bau am Wasserufer, die Verwertung der Wasserkraft und das Ausheben des Wassers zu Zwecken der Pflanzenbewässerung geregelt.

Auf die Benutzung im Rudertourismus wird überhaupt nicht eingegangen, nur auf die Genehmigung der daran angeknüpften, gebauten Infrastruktur.

Das „Regelwerk über die Schifffahrt“ /Verordnung 39/2003.(VI. 13.) des Wirtschafts- und Verkehrsministeriums über die Ordnung des Wasserverkehrs/ legt die Verkehrsregeln der Wasserfahrzeuge und die Ausrüstung der Schiffe fest, beinhaltet aber keine Einschränkungen bezüglich der Flüsse Raab, Kerka und Mur, da auf diesen nur Kleinschiffe zum eigenen Vergnügen und ruderbetriebene Kleinschiffe verkehren dürfen. Die einzige organisatorische Schwierigkeit der auf der Mur organisierten Wassertouren ergibt sich aus dem Grenzfluss-Charakter des Flusses zwischen Kroatien und Ungarn. Weiters wird die Situation auch dadurch nicht erleichtert, dass sich Kroatien außerhalb der Wirkung des Schengener Abkommens befindet. Als richtiger Fluss im Mittellauf verändert dieser sein Becken ständig, d.h. er wandert mit Mäanderbildung. Dies an sich ist aus dem Naturschutz-Aspekt eine positive Angelegenheit, jedoch bedeutet es, da die Mur seit 1908 einen Grenzfluss darstellt, auch ein ernstes Problem. In der Umgebung des Flusses wurde Grenzschutz und ein Bunkersystem ausgebaut. Wassertouren zu machen war fast unmöglich. Mit dem Zerfall von Jugoslawien und dem Beitritt von Ungarn in die EU änderte sich die Lage. Die heute rechtsgültige Regierungsverordnung Nr. 460/2017 (XII.28.) über die Bewilligung des Verkehrs auf den Grenzgewässern verordnet bezüglich der Grenzgewässer, die sich auf der in Schengen festgelegten Außengrenze befinden, Folgendes:

„Anlage zur Rechtsverordnung:

Rechtsgültiger Zustand der Rechtsverordnung am heutigen Tag (07.05.2018).

Regierungsverordnung Nr. 460/2017 (XII.28.) über die Bewilligung des Verkehrs auf den Grenzgewässern

Die Regierung verordnet aufgrund der Ermächtigung der in Punkt g) Absatz (4) § 16. des Gesetzes Nr. LXXXIX. aus dem Jahre 2007 über die Staatsgrenze, vorgehend im durch Absatz (1) Artikel 15. des Grundgesetzes festgelegten Aufgabenbereich Folgendes:

§1. Mangels einer abweichenden Regelung durch einen internationalen Vertrag erstreckt sich die Gültigkeit dieser Verordnung auf die Bewilligung des Verkehrs auf den Gewässern der Schengener Außengrenze.

§2. Der Antrag auf die im Gesetz über die Staatsgrenze festgelegte Bewilligung ist 15 Tage vor Beginn des Verkehrs auf den Grenzgewässern bei der nach Routenplan zuständigen Komitats-Polizeihauptmannschaft einzureichen (im Weiteren: Komitats-Polizeihauptmannschaft)

(2) Der Antrag hat zu beinhalten:

- a) Namen der natürlichen Person als Antragsteller, Adresse, andernfalls den Namen und die Adresse des Obsorgeträgers des Antragstellers,
- b) bei Wassertouren im Falle einer Bewilligung zum Verkehr auf Grenzgewässern den Namen und die Adresse des Tourguides,
- c) die Anzahl der Teilnehmer
- d) Zeit des Verkehrsbeginnes und die voraussichtliche Endzeit
- e) den Typ des Wasserfahrzeuges und falls vorhanden, die Registriernummer,
- f) die Route des Verkehrs auf dem Grenzgewässer
- g) Aufzählung der geplanten Anlegeplätze.

§3. (1) Die Genehmigung der zuständigen Behörden des Nachbarstaates wird von der Komitats-Polizeihauptmannschaft eingeholt. Bei Verfahren zur Bewilligung des Verkehrs auf Grenzgewässern sind Regelungen für ein anschließendes Verfahren nicht anwendbar.

(2) Der eingereichte Antrag wird von der Komitats-Polizeihauptmannschaft aufgrund der Regelungen zum Grenzschutz und der Einhaltung der Ordnung an der Staatsgrenze, sowie aufgrund der Genehmigung der zuständigen Stellen des Nachbarlandes beurteilt.

§ 4. (1) Dem Beschluss der Komitats-Polizeihauptmannschaft sind zwecks Information die zur Einhaltung der Ordnung an der Grenze gültigen, in Rechtsvorschriften oder internationalen Verträgen festgelegten Bestimmungen beizulegen.

(2) Die den Beschluss fassende Komitats-Polizeihauptmannschaft leitet den Beschluss an die aufgrund der Route des Verkehrs auf Grenzgewässern zuständige Komitats-Polizeihauptmannschaft weiter.

(3) Im Beschluss ist die Partei darüber zu informieren, dass im Falle einer Verirrung, eines Abgetrieben-Werdens oder anderer Verletzungen der Grenzordnung im Zusammenhang mit dem Verkehr auf Grenzgewässern unverzüglich die Polizei zu verständigen ist.

§ 5. Diese Verordnung tritt am 1. Januar 2018 in Kraft.“

Ein praktisches Beispiel für den Bewilligungsantrag und die Benutzung:

Gemäß der heutigen Praxis hat z.B. der Leiter der Vidra Vízitúrák / Bieber Wassertouren die Bewilligung für das ganze Jahr beantragt, die er auch bekommen hat. Am Tag der aktuellen Wassertour lasst er die Teilnehmer dann mit Bezug auf die Nummer der Bewilligung ein Formular ausfüllen, diese wird für die Dauer der Tour mitgenommen, natürlich samt erforderlichen Reisedokumenten. Nach zwanzigjähriger Erfahrung als Tourguide sei es seiner Aussage nach noch nie vorgekommen, dass jemand diese Dokumente von ihm verlangt hätte. Nichtsdestoweniger versuchen sie, immer nur auf der ungarischen Seite anzulegen.

## Einführung zur Liste der touristischen Attraktionen

In den folgenden Tabellen werden die touristischen Sehenswürdigkeiten der Region und die mit ihnen verbundenen, relevanten Daten nach Kategorien vorgestellt, wie: die Ortschaft, in der die Attraktion zu finden ist, der Name der Attraktion, ihre Entfernung von der jeweiligen Ortschaft, der für den Besuch vorgeschlagene Zeitaufwand, Öffnungszeiten und eventuelle Kosten (z.B. Eintrittspreis usw.).

<b>Liste der touristischen Attraktionen, die bei der An- oder Heimreise mit dem Auto oder mit dem Bus aufgesucht werden können</b>					
<b>Ortschaft</b>	<b>Name</b>	<b>Entfernung</b>	<b>Zeitaufwand</b>	<b>Öffnungszeiten</b>	<b>Kosten</b>
Bildein	Geschichte(n)haus	43 km von Szentgotthárd	1-2 Stunden	14. März – 13. Oktober: 10:00-17:00	mit Führung 5 Euro/Person
Bildein	Grenzerlebnisweg	43 km von Szentgotthárd	2-3 Stunden	ganzes Jahr	kostenlos
Celldömölk	Kemenes Vulkán Park Látogatóközpont Kemenes Vulkanpark Besucherzentrum	74 km von Csákánydoroszló	4 Stunden	vom März bis Dezember	2400 HUF/Erwachsene 1200HUF/Schüler
Jennersdorf	Három ország egy cél – kerékpártúra Drei Länder-ein Ziel – Fahrradtour	15 km von Szentgotthárd	halber-ganzer Tag	April – November Sa;So 14:00-17:00	kostenlos
Jennersdorf	Vízi Élményvilág Wasser-Erlebniswelt	15 km von Szentgotthárd	halber-ganzer Tag	Mai - September 10:00-17:00	4,5 Euro/Erwachsene 3,5 Euro/Kinder
Jennersdorf	Kenutúra a Pinkán Kanutour auf der Pinka	15 km von Szentgotthárd	halber Tag	Mai - September 9:00-19:00	27 Euro/Person
Keszthely-Fenekpuszta	Diás-sziget; Fekete István emlékhely; Matula kunyhó Diás-Insel, Gedenkstätte István Fekete Matula-Hütte	80 km von Csákánydoroszló	halber-ganzer Tag	ganzes Jahr jeden Tag	Erwachsene: 900 HUF/Person Kinder 450 HUF/Person
Mogersdorf	Keresztényekről és oszmánokról, Béke ösvény Von Christen und Osmanen, Friedenspfad	15 km von Szentgotthárd	halber-ganzer Tag	ganzes Jahr	kostenlos



**Interreg**  
**Austria-Hungary**

European Union – European Regional Development Fund



**PaNaNet+**

Moschendorf	Felfedező út a Weinidylle Natúrparkban Entdeckungsreise im Naturpark Weinidylle	13 km von Csákánydoroszló	halber-ganzer Tag	ganzes Jahr	kostenlos
Moschendorf	Multimédiatúra Multimedien-Tour	13 km von Csákánydoroszló	halber-ganzer Tag	ganzes Jahr	kostenlos
Óriszentpéter Templomszer	A kaszálógyümölcsösök útja Streuobstwiesenweg	19 km von Csákánydoroszló	1-2 Stunden	ganzes Jahr frei	kostenlos
Óriszentpéter Templomszer	Pajta Bisztró Scheunen-Bistro	19 km von Csákánydoroszló	1-2 Stunden	Februar - Dezember	vom Konsum abhängig
Szalafő Felsőszér	Népi Műemlékegyüttes Pityerszer és Tökmagolajútó szekerezés, kóstoló Volkstümliche Baudenkmalgruppe Pityerszer und Kürbiskernölpresse, Pferdewagenfahrt, Kostprobe	26 km von Csákánydoroszló	5 Stunden	ganzes Jahr	27 Euro/Person
Szőce	Tőzegmohaás lápok Tanösvény Torfmoos Moorwiese Lehrpfad	18 km von Csákánydoroszló	2-3 Stunden	April - Oktober	kostenlos
Szőce	Lápok Háza Haus der Moore	18 km von Csákánydoroszló	2-3 Stunden	ganzes Jahr	Erwachsene 500 HUF/Person Kinder 300 HUF/Person
Zalacomár Kápolnapusztá	Bivalyrezervátum opcionális lovaskocsizás Büffelreservat, optional Pferdewagenfahrt	95 km von Csákánydoroszló	2-3 Stunden	April - Oktober	Erwachsene 800 HUF/Person Schüler 500 HUF/Person
Zalaszántó Ádám u. 2.	Kotsy Vízialom Kotsy-Wassermühle	87 km von Csákánydoroszló	1-2 Stunden	nur mit Fachführer!	Erwachsene 500 HUF/Person Kinder 300 HUF/Person
Zalavár	Kányavári sziget Búbos vöcsök tanösvény 2 km Kányavári-Insel, Haubentaucher-Lehrpfad, 2 km	84 km von Csákánydoroszló	2-3 Stunden	ganzes Jahr jeden Tag	kostenlos



**Interreg**  
**Austria-Hungary**

European Union – European Regional Development Fund



**PaNaNet+**

## Liste der touristischen Attraktionen, die an das Angebotspaket entlang der Raab angeschlossen werden können

Ortschaft	Name	Entfernung	Zeitaufwand	Öffnungszeiten	Kosten
Csákánydoroszló	Római katolikus templom és kert Römisch-katholische Kirche und Garten	0 km	1 Stunde	ganzes Jahr	kostenlos
Óriszentspéter Templomszer	A kaszálógyümölcsösök útja Streuobstwiesenweg	14 km von Rábagyarmat	2-3 Stunden	ganzes Jahr frei	kostenlos
Szalafő Felsőszér	Felsőszéri Tanösvény 1,7 km Lehrpfad Felsőszér 1,7 km	15 km von Szentgotthárd	2-3 Stunden	ganzes Jahr	kostenlos
Szalafő Pityerszer	Élet a kaszálógyümölcsösben 500m Leben auf der Streuobstwiese 500m	15 km von Szentgotthárd	1-2 Stunden	ganzes Jahr	kostenlos
Szentgotthárd	Hársas-tó és Hársas-tó tanösvény 1,5 km Hársas-See und Hársas-Lehrpfad	0 km	1-2 Stunden	ganzes Jahr	kostenlos
Szentgotthárd Fürdő utca 8.	Várkert Burggarten	0 km	1-2 Stunden	ganzes Jahr	kostenlos
Szentgotthárd Füzesi út 3/A	Termál és Élmenyfürdő Therme und Erlebnisbad	0 km	halber Tag	ganzes Jahr	3300 HUF/Erwachsene 1800 HUF/Kinder 2600 HUF/Pensionisten/Schüler
Szentgotthárd, Hunyadi u. 6,	Pável Ágoston Helytörténeti és Szlovén Nemzetiségi Múzeum Ortsgehistorisches und Slowenisches Minderheitenmuseum Ágoston Pável	0 km	1-2 Stunden	ganzes Jahr	Erwachsene 400 HUF/Person Kinder 200 HUF/Person
Szentgotthárd- Rábfüzes, Móra Ferenc u.3.	Rábfüzesi Hianz Tájház Heanzerisches Heimatsmuseum Rábfüzes/Raab-Fidisch	2-3 km	1-2 Stunden	mit Voranmeldung zu besuchen	kostenlos
Szóce	Tőzegmohaás lápok Tanösvény Torfmoos Moorwiese Lehrpfad	18 km von Csákánydoroszló	2-3 Stunden	April - Oktober	kostenlos



**Interreg**  
**Austria-Hungary**

European Union – European Regional Development Fund

**PaNaNet+**



Szőce	Lápok Háza Haus der Moore	18 km von Csákánydoroszló	2-3 Stunden	ganzes Jahr	Erwachsene 500 HUF/Person Kinder 300 HUF/Person
-------	------------------------------	---------------------------	-------------	-------------	--

## Liste der touristischen Attraktionen, die an das Angebotspaket entlang der Raab mit zusätzlichen Tagen angeschlossen werden können

Ortschaft	Name	Entfernung	Zeitaufwand	Öffnungszeiten	Kosten
Alsószölnök	Rábamenti Tanösvény 5,2 km Lehrpfad Raabgegend 5,2 km	Szentgotthárd 7 km	3-4 Stunden	ganzes Jahr	kostenlos
Apátistvánfalva	Rókagomba Tanösvény 3 km Eierschwammerl-Lehrpfad 3 km	Szentgotthárd 8 km	2-3 Stunden	ganzes Jahr	kostenlos
Felsőmarác	Himfai parkerdő és tó Parkwald Himfai und See	Szentgotthárd 5 km	2-3 Stunden	ganzes Jahr	kostenlos
Felsőszölnök	Hármashatár Tanösvény 4,7 km Lehrpfad Dreiergrenze 4.7 km	Szentgotthárd 17 km	3-4 Stunden	ganzes Jahr	kostenlos
Gemeinde Muhlgraben	Életösvény témaút Themenweg „Lebens“	Szentgotthárd 23 km	2-3 Stunden	ganzes Jahr	kostenlos
Gemeinde Muhlgraben	Vadváltó Tanösvény Themenweg „Wildwechsel“	Szentgotthárd 23 km	2-3 Stunden	ganzes Jahr	kostenlos





**Interreg**  
**Austria-Hungary**

European Union – European Regional Development Fund



**PaNaNet+**

Jennersdorf	Három ország egy cél – kerékpártúra Drei Länder-ein Ziel – Fahrradtour	Szentgotthárd 15 km	halber-ganzer Tag	April - November Sa; So 14:00-17:00	kostenlos
Jennersdorf	Kenutúra a Pinkán Kanutour auf der Pinka	Szentgotthárd 15 km	halber Tag	Mai - September 9:00-19:00	27 Euro/Person
Kercaszomor	Szomoróczi Tanösvény 3 km Szomoróczer Lehrpfad 3 km	Szentgotthárd 26 km	2-3 Stunden	ganzes Jahr	kostenlos
Kétvölgy	Réti orchideák tanösvény 6 km Lehrpfad Wiesenorchideen 6 km	Szentgotthárd 11 km	2-3 Stunden	ganzes Jahr	kostenlos
Königsdorf	Tófürdő Badesee	Szentgotthárd 14 km	halber-ganzer Tag	Mai-August 9:00-19:00	Erwachsene 3,5 Euro, Kinder 2 Euro
Körmend	Dobogóerdő Tanösvény 2 km Lehrpfad „Pochender Wald“ 2 km	Csákánydoroszló 10 km	3 Stunden	ganzes Jahr	kostenlos
Körmend Pinka torkolat	Rőzsegát és ipari műemlék jellegű turbinaház Reisigdamn und Turbinenhaus mit Denkmalcharakter	Csákánydoroszló 10 km	1 Stunde	ganzes Jahr	kostenlos
Körmend, Dr. Batthyány- Strattmann László u.	Batthyány-kastélyegyüttes kiállítás és park Schlossensemble Batthyány Ausstellung und Park	Csákánydoroszló 10 km	1-2 Stunden	April – Oktober	Erwachsene 800HUF/Person Kinder 400 HUF/Person
Körmend, Dr. Batthyány- Strattmann László u. 3.	Vadászslak, kiállítás Jagdhütte, Ausstellung	Csákánydoroszló 10 km	1-2 Stunden	ganzes Jahr, unterschiedliche Öffnungszeiten	Erwachsene 600HUF/Person Schüler 300 HUF/Person
Körmend- Horvátnádajla, Nádajlai u. 22.	Házaspárok Útja Weg der Ehepaare	Csákánydoroszló 10 km	1-2 Stunden	ganzes Jahr	kostenlos
Magyarlak, Kossuth Lajos út 214.	Rába Völgye gyümölcsút Obstweg Raabtal	Szentgotthárd 5 km	3-4 Stunden	ganzes Jahr	kostenlos



**Interreg**  
**Austria-Hungary**

European Union – European Regional Development Fund



**PaNaNet+**

Minihof-Liebau, Windisch-Minihof 58	Jost Vízimalom Wassermühle Jost	Szentgotthárd 18 km	1 Stunde	ganzes Jahr	ohne Führung kostenlos
Mogersdorf	Béke ösvény Friedenspfad	Szentgotthárd 13 km	halber-ganzer Tag	ganzes Jahr	kostenlos
Moschendorf	Felfedező út a Weinidylle Natúrparkban Entdeckungsreise im Naturpark Weinidylle	Csákánydoroszló 13 km	halber-ganzer Tag	ganzes Jahr	kostenlos
Neuhaus am Klausenbach Kalch 39	Gyümölcs Édenkert, Almaút Obstparadies, Apfelweg	Szentgotthárd 24 km	2-3 Stunden	ganzes Jahr, aber unterschiedlich	5,5 Euro /Person
Orfalu	Áfonyás Tanösvény 5,1 km Lehrpfad Preiselbeere 5,1 km	Szentgotthárd 12 km	3-4 Stunden	ganzes Jahr	kostenlos
Órimagyarósd	Malomgát tanösvény 4 km Lehrpfad Mühlendamm 4 km	Csákánydoroszló 11 km	2-3 Stunden	ganzes Jahr	kostenlos
Óriszentpéter	Rezgőnyár Tanösvény 350 m Lehrpfad Espe 350 m	Szentgotthárd 20 km	1 Stunde	ganzes Jahr	kostenlos
Óriszentpéter Templomszer	A kaszálógyümölcsösök útja Streuobstwiesenweg	Rábagyarmat 14 km	2-3 Stunden	ganzes Jahr frei	kostenlos
Pusztatemető	Fürge cselle Tanösvény 3km Elritzen-Lehrpfad 3 km	Szentgotthárd 27 km	4-5 Stunden	ganzes Jahr	kostenlos
Szakonyfalu	Nyugati Pont Tanösvény 2,2 km Lehrpfad Westlicher Punkt 2,2 km	Szentgotthárd 7 km	2-3 Stunden	ganzes Jahr	kostenlos
Szalafő	Szala Menti Tanösvény 3,8 km Lehrpfad entlang des Szala-Baches 3.8 km	Szentgotthárd 15 km	3-4 Stunden	ganzes Jahr	kostenlos



**Interreg**  
**Austria-Hungary**

European Union – European Regional Development Fund



**PaNaNet+**

Szalafő Felsőszer	Felsőszéri Tanösvény 1,7 km Lehrpfad Felsőszer 1,7 km	Szentgotthárd 15 km	2-3 Stunden	ganzes Jahr	kostenlos
Szalafő Pityerszer	Élet a kaszálógyümölcsösben 500m Leben auf der Streuobstwiese 500m	Szentgotthárd 15 km	1-2 Stunden	ganzes Jahr	kostenlos
Szalafő Pityerszer	Körtike Tanösvény 6 km Lehrpfad Wintergrün 6 km	Szentgotthárd 15 km	4-5 Stunden	ganzes Jahr	kostenlos
Szentgotthárd	Hársas-tó és Hársas-tó tanösvény 1,5 km Hársas-See und Hársas-Lehrpfad	0 km	1-2 Stunden	ganzes Jahr	kostenlos
Szentgotthárd	Kerékpártúra 27 km Fahrradtour 27 km	Szentgotthárd - Máriaújfalu - Hársas-See - Apátistvánfalva - Orfalu - Farkasfa - Máriaújfalu – Szentgotthárd	1 Tag	ganzes Jahr	kostenlos
Szentgotthárd - Maria Bild	Gyalogos zarándokút 22 km Pilgerfahrt zu Fuß 27 km	0 km	1 Tag	ganzes Jahr	kostenlos
Szentgotthárd Füzesi út 3/A	Termál és Élmenyfürdő Therme und Erlebnisbad	0 km	halber Tag	ganzes Jahr	3300 HUF/Erwachsene 1800 HUF/Kinder 2600 HUF/Pensionisten/Schüler
Szentgotthárd, Hunyadi u. 6,	Pável Ágoston Helytörténeti és Szlovén Nemzetiségi Múzeum Ortsgeschichtliches und Slowenisches Minderheitenmuseum Ágoston Pável	0 km	1-2 Stunden	ganzes Jahr	Erwachsene 400 HUF Kinder 200 HUF
Szentgotthárd- Rábafüzes, Móra F.u. 3.	Rábafüzesi Hianz Tájház Heanzerisches Heimatsmuseum Rábafüzes/Raab-Fidisch	2-3 km	1-2 Stunden	Voranmeldung	kostenlos
Szóce	Tőzegmohaás lápok Tanösvény Torfmoos Moorwiese Lehrpfad	Csákánydoroszló 18 km	2-3 Stunden	April - Oktober	kostenlos
Szóce	Lápok Háza Haus der Moore	Csákánydoroszló 18 km	2-3 Stunden	ganzes Jahr	Erwachsene 500 Ft/Person Kinder 300 Ft/Person



**Interreg**  
**Austria-Hungary**

European Union – European Regional Development Fund



**PaNaNet+**

Velemér	Sárga Liliom Tanösvény 6,2 km Lehrpfad Gelbe Lilie 6,2 km	Szentgotthárd 34 km	3-4 Stunden	ganzes Jahr	kostenlos
Windisch-Minihof	Gabona Tanösvény Kornweg	Szentgotthárd 18 km	2-3 Stunden	ganzes Jahr	kostenlos



**Interreg**  
**Austria-Hungary**

European Union – European Regional Development Fund

**PaNaNet+**



## Liste der Dienstleister in Anknüpfung zum Angebotspaket Rába-Gegend

Ortschaft	Name	Typ	Entfernung	Öffnungszeiten	Kosten
Felsőszölnök	Szlovén Mintagazdaság Slowenische Musterwirtschaft	Unterkunft	Szentgotthárd 10,5 km	ganzes Jahr	9.000Ft/1 Person/Nacht 16.500Ft/2 Personen/Nacht 24.750Ft/ 3 Personen/Nacht 33.000Ft/4 Personen/Nacht 38.000Ft/5 Personen/Nacht 42.000Ft/6 Personen/Nacht mit Frühstück
Gasztony	Kocsi Csárda Wagen Tscharda	Restaurant	Rábagyarmat 5 km	ganzes Jahr	vom Konsum abhängig
Jennersdorf	Hotel Oasis****	Unterkunft	Szentgotthárd 15 km	ganzes Jahr	ab 47EUR/Person/Nacht mit Buffetfrühstück
Jennersdorf	Maria Theresien Hof****	Unterkunft	Szentgotthárd 15 km	ganzes Jahr	ab 40EUR/Person/Nacht mit Buffetfrühstück
Jennersdorf	Raffel Hotel Restaurant Bistro	Unterkunft Restaurant	Szentgotthárd 15 km	ganzes Jahr	ab 53EUR/ Person/Nacht mit Buffetfrühstück
Jennersdorf	Pension Búček	Unterkunft	Szentgotthárd 15 km	ganzes Jahr	ab 35EUR/ Person/Nacht mit Buffetfrühstück
Jennersdorf	Gästehaus Brückler	Unterkunft	Szentgotthárd 15 km	ganzes Jahr	ab 22EUR/ Person/Nacht mit Buffetfrühstück
Kercaszomor	Kerca Bio Farm	Unterkunft	Szentgotthárd 19,2km	ganzes Jahr	ab 17.000HUF/Zimmer/Nacht
Királyfalva/ Königsdorf	Landhotel Schwabenhof	Unterkunft	Szentgotthárd 14 km	ganzes Jahr	ab 35EUR/ Person/Nacht mit Buffetfrühstück



**Interreg**  
**Austria-Hungary**

European Union – European Regional Development Fund



**PaNaNet+**

Kondorfa, Alvég út 7	Vadkörte Fogadó és Pihenőházak Gasthof Hirschbirne und Rasthäuser	Restaurant	Rábagyarmat 12 km	ganzes Jahr	vom Konsum abhängig
Körmend	Halászcserda és Panzió Fischertscharada und Pension	Unterkunft Restaurant	0km	ganzes Jahr	5.200HUF/1 Person/Nacht 8.500Ft/2 Personen/Nacht 11.500Ft/ 3 Personen/Nacht 13.500Ft/4 Personen/Nacht 15.500Ft/5 Personen/Nacht mit Frühstück
Körmend	Teke Panzió „Kegel“ Pension	Unterkunft	0km	ganzes Jahr	ab 9.375HUF/Person/Nacht
Körmend	Berki Vendéglő és Hotel Berki Gasthaus und Hotel	Unterkunft Restaurant	0km	ganzes Jahr	ab 11.600HUF/ Person/Nacht
Körmend	Mjus World Resort & Thermal Park****superior	Unterkunft	0km	ganzes Jahr	20.700HUF/Zimmer/Nacht mit Buffetfrühstück
Magyarlak	Rába Vendégház Rába Gästehaus	Unterkunft	Szentgotthárd 5 km	ganzes Jahr	5.000HUF/Zweibettzimmer für 1 Person/Nacht 7.000Ft/Zweibettzimmer/Nacht
Minihof-Liebau	Ferienhaus Dreiländerecke Hármashatár Üdülőház	Unterkunft	Szentgotthárd 18 km	ganzes Jahr	ab 50EUR/Person/Nacht
Óriszentpéter	Rigó Vendégház Gästehaus Amsel	Unterkunft	Rábagyarmat 14km	ganzes Jahr	ab 5000HUF/Person/Nacht
Óriszentpéter	Fazekas Vendégház és Kemping Fazekas Gästehaus und Camping	Unterkunft	Rábagyarmat 14km	ganzes Jahr	7000HUF/2 Personen/Nacht
Óriszentpéter, Kovácszer 96	Bognár Étterem Bognár Restaurant	Restaurant	Rábagyarmat 14 km	ganzes Jahr	vom Konsum abhängig
Rábagyarmat	Rábagyarmati Apartman Rábagyarmati Appartement	Unterkunft	0 km	ganzes Jahr	18.750HUF/Appartement mit 2 Zimmern /Nacht
Rábagyarmat	Berek Sátorozóhely Zeltplatz Hain	Unterkunft	0 km	April-Oktober	1500 HUF/ Person/Nacht



**Interreg**  
**Austria-Hungary**

European Union – European Regional Development Fund



**PaNaNet+**

Rábakeresztúr/ Heiligenkreuz/ Lafnitztal	Gasthof Gerlinde Gibiser <a href="#">Gerlinde Gibiser fogadó</a>	Unterkunft	Szentgotthárd 7 km	ganzes Jahr	85EUR/Zimmer/Nacht
Rátót	Széll Kálmán Kastélyszálló <a href="#">Schlosshotel Kálmán Széll</a>	Unterkunft	Szentgotthárd 12 km	ganzes Jahr	ab 17.000Ft/ Person/Nacht
St. Martin an der Raab	Das Eisenberg****	Unterkunft	Szentgotthárd 14 km	ganzes Jahr	102EUR/Einbettzimmer/Nacht 166EUR/Zweibettzimmer/Nacht mit Buffettfrühstück
Szalafő	Vendégmarasztaló Porta <a href="#">„Gastfreundliche Pforte“</a>	Unterkunft	Szentgotthárd 12 km	ganzes Jahr	14.435HUF/ Appartement mit 2 Schlafzimmern für eine Person/Nacht 16.840HUF/ Appartement mit 2 Schlafzimmern für eine Person/Nacht
Szalafő, Templomszer 22/C	Órszem fogadó <a href="#">Gasthof Wachposten</a>	Restaurant	Szentgotthárd 12 km	ganzes Jahr	vom Konsum abhängig
Szentgotthárd	Gastland Átrium*** Étterem és Hotel <a href="#">Restaurant und Hotel Gastland Átrium</a>	Unterkunft	0km	ganzes Jahr	9.500HUF/Einbettzimmer/Nacht 14.000HUF/Zweibettzimmer/Nacht
Szentgotthárd	Andante Hotel & Restaurant***	Unterkunft Restaurant	0km	ganzes Jahr	12.185HUF/ Einbettzimmer/Nacht 18.435HUF/ Zweibettzimmer/Nacht
Szentgotthárd	Alpokalja Motel és Kemping <a href="#">Motel und Camping Alpenausläufer</a>	Unterkunft	0km	ganzes Jahr	Motel: ab 3.400HUF/Person/Nacht Camping: 1200 HUF/Erwachsener/Nacht 900 HUF/Kind/Nacht 400 HUF/Zelt/Nacht 900 HUF/Wohnwagen/Nacht
Szentgotthárd	Gotthard Therme Hotel & Conference****	Unterkunft	0km	ganzes Jahr	ab 18.450HUF/Zimmer/Nacht mit Buffettfrühstück
Szentgotthárd	La Villa Pergola	Unterkunft	0km	ganzes Jahr	9.500HUF/Einbettzimmer/Nacht 14.500HUF/Zweibettzimmer/Nacht mit Buffettfrühstück
Szentgotthárd	Zsida Termál Panzió <a href="#">Thermenpension Zsida</a>	Unterkunft	0km	ganzes Jahr	7.500HUF/ Einbettzimmer/Nacht 11.000 HUF/Zweibettzimmer/Nacht



**Interreg**  
**Austria-Hungary**

European Union – European Regional Development Fund



**PaNaNet+**

Szentgotthárd	Lipa Hotel***	Unterkunft	0km	ganzes Jahr	10.600Ft HUF/ Einbettzimmer/Nacht 16.400HUF/Zweibettzimmer/Nacht mit Buffettfrühstück
Szentgotthárd Széll Kálmán tér 21.	Cafe Corso Étterem Cafe Corso Restaurant	Restaurant	0 km	ganzes Jahr	vom Konsum abhängig
Szentgotthárd Mártírok út 5/A	Rézi Pizzéria és Étterem Pizzeria und Restaurant Resi	Restaurant	0 km	ganzes Jahr	vom Konsum abhängig
Szentgotthárd Mártírok út 1.	Club 3 Étterem és Kávézó Club 3 Restaurant und Café	Restaurant	0 km	ganzes Jahr	vom Konsum abhängig

## Liste der touristischen Attraktionen, die an das Angebotspaket Kerka-Gegend angeschlossen werden können

Ortschaft	Name	Entfernung	Zeitaufwand	Öffnungszeiten	Kosten
Mur-Flussbiegung bei Alsószemenye	Hódvár, csónak kikötő Bieberburg, Bootsanlegeplatz	Kerkaszentkirály 6 km	1 Stunde	1. März – 30. November	900 HUF/Person/Tag, min.4500 HUF/Tag
Lovászi	Bunkertúra Bunkertour	Kerkaszentkirály 8,5 km	3-4 Stunden	nur mit Vor Anmeldung	500 HUF/Person Schüler/Pensionisten: 300 HUF/Person Gruppen: 400HUF/Person
Lovászi	Kankalin Tanösvény Primeln-Lehrpfad	Kerkaszentkirály 8,5 km	2-3 Stunden	ganzes Jahr	kostenlos
Szécsisziget Kossuth u. 27.	Andrássy-Szapáry kastély Múzeum Schlossmuseum Andrássy-Szapáry	Kerkaszentkirály 10 km	1-2 Stunden	ganzes Jahr	360 HUF/Erwachsene 180 HUF/Schüler 300 HUF/Pensionisten





**Interreg**  
**Austria-Hungary**

European Union – European Regional Development Fund



**PaNaNet+**

Szécsisziget Kossuth u. 27.	Bivalyrezervátum Büffelreservat	Kerkaszentkirály 10 km	1-2 Stunden	ganzes Jahr	kostenlos
Szécsisziget Szőlőhegy	Kilátó Aussichtshöhe	Kerkaszentkirály 10 km	1-2 Stunden	ganzes Jahr	kostenlos
Szécsisziget Szőlőhegy	Mároki Kápolna Mároki-Kapelle	Kerkaszentkirály 10 km	1-2 Stunden	ganzes Jahr	kostenlos
Szécsisziget, Rákóczi Ferenc utca 1	Kerka Vizimalom Múzeum és Szállás Kerka Wassermühle und Unterkunft	Kerkaszentkirály 10 km	1-2 Stunden	ganzes Jahr Voranmeldung	kostenlos
Vétyem	Vétyemi ősbükkös Urbuchenbestand in Vétyem	Kerkaszentkirály 11 km	2-3-4 Stunden	ganzes Jahr	kostenlos

### Liste der touristischen Attraktionen, die an das Angebotspaket entlang der Kerka - Mur mit zusätzlichen Tagen angeschlossen werden können

Ortschaft	Name	Entfernung	Zeitaufwand	Öffnungszeiten	Kosten
Mur-Flussbiegung bei Alsószemenye	Hódvár, csónak kikötő Bieberburg, Bootsanlegeplatz	Kerkaszentkirály 6 km	1 Stunde	1. März – 30. November	900 HUF/Person/Tag, min.4500 HUF/Tag
Bázakerettye	Strand és termálfürdő Strand und Terme	Kerkaszentkirály 19,2 km	halber Tag	bis 31. August	Erwachsene 1500 HUF/Person Schüler 950HUF/Person (2017)



**Interreg**  
**Austria-Hungary**

European Union – European Regional Development Fund



**PaNaNet+**

Csesztreg	Horgásztó és Szabadidőpark Anglersee und Freizeitpark	Kerkaszentkirály 29 km	halber - ganzer Tag	ganzes Jahr	Tageskarte 3000-3500HUF
Csesztreg Sport u. 1.	Kakukkvirág Tanösvény 1400 m Lehrpfad Wiesenschaumkraut 1400 m	Kerkaszentkirály 29 km	2-3 Stunden	ganzes Jahr	kostenlos
Csömödér Vasút út 2.	Lenti-Csömöréd-Kistolmács Kisvasút Schmalspurbahn Lenti-Csömöréd- Kistolmács	Kerkaszentkirály 16 km	halber - ganzer Tag	Mai-September 9:00-18:00	300 HUF - 2000 HUF (km)
Csömödér Vasút út 2.	Erdészeti kiállítóterem Ausstellungsraum Forstwesen	Kerkaszentkirály 16 km	1-2 Stunden	május-szept. 9:13:00	Erwachsene 400 HUF/Person Kinder 200 HUF/Person
Iklódbördőce	Hód Tanösvény 5700 m Bieber-Lehrpfad 5700 m	Kerkaszentkirály 18 km	3-4 Stunden	ganzes Jahr	kostenlos
Kiscsehi, Budafapuszta	Budafapusztai arborétum Arboretum Budafapuszta	Kerkaszentkirály 14 km	2-3-4 Stunden	April-Oktober	Erwachsene 500 HUF/Person; Kinder 200 HUF/Person
Kistolmács	Kistolmácsi tó Szabadstrand és Horgásztó Kistolmacser See, Frestrand und Anglersee	Kerkaszentkirály 23 km	2-3-4 Stunden	ganzes Jahr	Tageskarte erhältlich: 3500 HUF/Person
Kistolmács - Nagykanizsa	Dél Zala Dombjai 30 km gyalogtúra Hügellandschaft von Süd- Zala, Fußwanderung	Kerkaszentkirály 23 km	ganzer Tag	ganzes Jahr	kostenlos
Lenti	Tőzike Tanösvény 1400 m Frühlingsknotenblumen-Lehrpfad 1400 m	Kerkaszentkirály 19 km	1-2 Stunden	ganzes Jahr	kostenlos
Lenti Dózsa György u. 26.	Lenti vár Burg Lenti	Kerkaszentkirály 19 km	1-2 Stunden	ganzes Jahr von außen	Das Burginnere kann nicht besucht werden.
Lenti, Táncsics M. u. 2/a	Lenti Termálfürdő és Szent György Energiapark Therme Lenti und Energiepark zum Hl. Georg	Kerkaszentkirály 19 km	halber – ganzer Tag	jeden Tag 9:00- 20:00	Grundgebühr 2800 HUF/Person Kinder 1800 HUF/Person

Letenye Kárpáti u.	Termál- és Strandfürdő; Szállás Therme und Strandbad, Unterkunft	Molnári 10 km	halber Tag	Juni-31. August 10:00-20:00	Erwachsene 1200HUF/Person Kinder 600 HUF/Person
Letenye Kárpáti u. 1.	Andrássy-kastély és kastélypark Schloss Andrássy und Schlosspark	Molnári 10 km	1-2 Stunden	ganzes Jahr	kostenlos
Letenye Öreghegy	Borkóstoló és Túra Weinkostprobe und Wanderung	Molnári 10 km	2-3-4 Stunden	ganzes Jahr	von Winzerkellerei abhängig
Letenye Ságvári u. 21.	Fáma Háza Haus der Fama	Molnári 10 km	1-2 Stunden	Anmeldung notwendig, mindestens 1-2 Stunden	kostenlos
Lovászi	Bunkertúra Bunkertour	Kerkaszentkirály 8,5 km	3-4 Stunden	nur mit Vor Anmeldung	500 HUF/Person Schüler/Pensionisten: 300 HUF/Person Gruppen: 400HUF/Person
Lovászi	Kankalin Tanösvény Primeln-Lehrpfad	Kerkaszentkirály 8,5 km	2-3 Stunden	ganzes Jahr	kostenlos
Molnári, Petőfi S. u. 21.	Horgász Egyesület Horgásztó Anglerverein, Anglersee	0 km	1/2– 1 Stunde	ganzes Jahr	Tageskarte erhältlich
Muraszemenye határa	Horgásztavak Anglerseen	Kerkaszentkirály 6 km	1/2– 1 Stunde	ganzes Jahr	Tageskarte erhältlich: 400 HUF/Person
Órtilos	Dráva-ártér Tanösvény Lehrpfad Augebiet der Drau	0 km	2-3 Stunden	ganzes Jahr	kostenlos
Órtilos	Fesztung, emlékhely és kilátópont Festung, Gedenkstätte und Aussichtspunkt	0 km	1-2 Stunden	ganzes Jahr	kostenlos
Szécsisziget Kossuth u. 27.	Andrássy-Szapáry kastély Múzeum Schloss Andrássy-Szapáry, Museum	Kerkaszentkirály 10 km	1-2 Stunden	ganzes Jahr	360 HUF/Erwachsene 180 HUF/ Kinder 300 HUF/Pensionisten
Szécsisziget Kossuth u. 27.	Bivalyrezervátum Büffelreservat	Kerkaszentkirály 10 km	1-2 Stunden	ganzes Jahr	kostenlos



**Interreg**  
**Austria-Hungary**

European Union – European Regional Development Fund



**PaNaNet+**

Szécsisziget Szőlőhegy	Kilátó <i>Aussichtshöhe</i>	Kerkaszentkirály 10 km	1-2 Stunden	ganzes Jahr	kostenlos
Szécsisziget Szőlőhegy	Mároki Kápolna <i>Mároki-Kapelle</i>	Kerkaszentkirály 10 km	1-2 Stunden	ganzes Jahr	kostenlos
Szécsisziget, Rákóczi Ferenc utca 1	Kerka Vizimalom Múzeum és Szállás <i>Kerka Wassermühlen-Museum und Unterkunft</i>	Kerkaszentkirály 10 km	1-2 Stunden	ganzes Jahr Vor Anmeldung	kostenlos
Szilvágy	Vargánya Tanösvény <i>Lehrpfad Steinpilze</i>	Kerkaszentkirály 37 km	2-3 Stunden	ganzes Jahr	kostenlos
Tornyiszentmiklós Kossuth L. út 33	Helytörténeti Gyűjtemény <i>Lokalgeschichtliche Sammlung</i>	Kerkaszentkirály 5 km	1-2 Stunden	ganzes Jahr	kostenlos
Vétyem	Vétyemi ősbükkös <i>Urbuchenbestand in Vétyem</i>	Kerkaszentkirály 11 km	2-3-4 Stunden	ganzes Jahr	kostenlos



## Liste der Dienstleister in Anknüpfung an das Angebotspaket Kerka -Mur-Gegend

Ortschaft	Name	Typ	Entfernung	Öffnungszeiten	Kosten
Kerkaszentkirály Fő u. 80.	Kerka-Völgyi Vendégház Gasthaus im Kerka-Tal	Unterkunft	0 km	ganzes Jahr	3700 HUF/Person/Nacht
Kerkaszentkirály Petőfi út 1.	Természetház Naturhaus	Unterkunft	0 km	ganzes Jahr	3200 HUF/Person/Nacht
Letenye Bajcsy u. 41	Diesel szakszerviz Diesel Fachwerkstatt	Fahrrad- verleih	Molnári 10 km	ganzes Jahr	2000 HUF/Fahrrad/Tag
Letenye, a Városi Könyvtár mögötti parkban	Letenye Városi Termálfürdő Städtisches Thermalbad Letenye	Thermalbad	Molnári 10 km	ganzes Jahr	1200HUF/Erwachsene 650 HUF/Kinder 900 HUF/Schüler/Pensionisten
Letenye, Bajcsy u. 42.	Fapuma Motel & Söröző Holzpuma Motel & Bierstube	Unterkunft Restaurant	Molnári 10 km	ganzes Jahr	2800 HUF/Person/Nacht 4500 HUF/Person/Nacht
Letenye, Bajcsy Zs. u. 36.	Galéria Panzió Pansion Galerie	Unterkunft Restaurant	Molnári 10 km	ganzes Jahr	6000 HUF/2 Personen/Nacht
Letenye, Rákóczi u. 98.	Radics Panzió Étterem & Wellnes Központ Radics Pension, Restaurant & Wellness Zentrum	Unterkunft Restaurant	Molnári 10 km	ganzes Jahr	15000 HUF/2 Personen/Nacht
Letenye, Szabadság tér 1.	Aranybárány Vendégfogadó Gasthof zum Goldenen Lamm	Unterkunft Restaurant	Molnári 10 km	ganzes Jahr	4000 HUF/Person/Nacht



**Interreg**  
**Austria-Hungary**

European Union – European Regional Development Fund



**PaNaNet+**

Lovászi, Lakótelep 68	Önkiszolgáló Étterem és Turistaszálló Selbstbedienungs-Restaurant und Touristenunterkunft	Unterkunft Restaurant	Kerkaszentkirály 8,5 km	ganzes Jahr	1800 HUF/Person/Nacht 2520 HUF/Person/Nacht
Lovászi, Lakótelep 68	Kantin Étterem Restaurant Kantine	Restaurant	Kerkaszentkirály 8,5 km	ganzes Jahr	vom Konsum abhängig
Molnári	„Kis“ Yoy’s Pub „Kleines“ Yoy’s Pub	Restaurant	0 km	ganzes Jahr	vom Konsum abhängig
Molnári	Colonia Club Caffè	Restaurant	0 km	ganzes Jahr	vom Konsum abhängig
Molnári	Mura Látogatóközpont Besucherzentrum Mur	Unterkunft	0 km	außerhalb der Heizsaison	
Murakeresztúr Alkotmány u. 11.	Mura Vendégház Gästehaus Mur	Unterkunft	Molnári 7,8 km	ganzes Jahr	8000 HUF/Person/Nacht 6000 HUF/Person/Nacht (2 Personen) 4000 HUF/Person/Nacht (ab 10 Personen)
Murarátka, Zrínyi u. 2.	Vízi turisztikai bázis Wassertouristische Basis	Unterkunft	Molnári 16, 4 km	ganzes Jahr	2000 HUF/Person/Nacht
Szécsisziget Kossuth u. 27.	Andrássy-Szapáry kastély Múzeum Schlossmuseum Andrássy-Szapáry	Unterkunft	Kerkaszentkirály 13,5 km	außerhalb der Heizsaison	360 HUF/Erwachsene 180 HUF/ Kinder 300 HUF/Pensionisten
Szécsisziget Rákóczi 1.	Kerka Vízimalom Kerka Wassermühle	Unterkunft	Kerkaszentkirály 13,5 km	ganzes Jahr	2500 HUF/Person/Nacht
Szécsisziget Kossuth u. 6.	Kerékpárkölcsonzés Fahradverleih	Fahrrad- verleih	Kerkaszentkirály 13,5 km	ganzes Jahr	1200 HUF/Tag/Fahrrad mit Beförderung 2000 Ft/Fahrrad
Tornyiszentmiklós Petőfi u. 2.	Korona Étterem Restaurant Krone	Restaurant	Kerkaszentkirály 5 km	ganzes Jahr	vom Konsum abhängig
Zárkány Május 1. u. 22.	Dráva Völgye Vendégház Gästehaus Drautal	Unterkunft	Órtilos 4 km	ganzes Jahr	6000 HUF/Person/Nacht



**Interreg**  
**Austria-Hungary**

European Union – European Regional Development Fund



**PaNaNet+**

Zárkány Május 1. u. 78.	Mosolyka Vendégház Gästehaus Mosolyka [Kleines Lächeln]	Unterkunft	Órtilos 4 km	ganzes Jahr	4000 HUF/Person/Nacht
-------------------------	---	------------	--------------	-------------	-----------------------

## Liste der Sehenswürdigkeiten die eine wassertouristische Attraktion darstellen

Die betroffenen Strecken der Flüsse Raab, Kerka und Mur haben Mittellauf-Charakter, wo bei hohem Wasserstand eine erhebliche Erosion des Ufers und eine Ablagerung von Treibgut erfolgt. Durch diesen Prozess wird das Becken der Flüsse auf natürliche Weise gestaltet, Bauwerke zur Schonung der Ufer finden wir nur entlang der Siedlungen. Deshalb kann die Ufervegetation in natürlicher Sukzession gedeihen, auf den bloßen Schotterbänken können typische Pionier-Pflanzenarten erscheinen, ihnen folgen dann die Weidengewächse, später die Galeriewälder, die aus Weichholz wie Pappeln bestehenden Auwälder. Wegen der starken Mäandertätigkeit bilden sich auch abgetrennte Altarme. All dem zufolge kann man sich beim Fahren auf diesen Flüssen wie in einem richtigen UrDickicht fühlen, was vor allem den folgenden Lebewesen zu verdanken ist.

In diesem speziellen Biotop fühlen sich spezifische Lebewesen wohl. Auf den gerade in Gestaltung begriffenen, bloßen Schotterbänken können wir unverhofft auf Nester des Flussregenpfeifers treffen, obwohl es äußerst schwierig ist, diese überhaupt auszumachen. Dieser kleine Vogel legt den Kieselsteinen sehr ähnelnde, kleine, gefleckte Eier auf den bloßen Schotter, die dann vom Hochwasser, vom illegalen Schotterabbau, von Raubtieren und auch von unachtsamen Touristen gefährdet sind. Der heimische Bestand beläuft sich auf 800 – 1500 Paare (laut Homepage des MME [Ungarischer Verein für Vogelkunde]), wegen des schwerfälligen Monitorings ist der Trend der Bestandsentwicklung nicht bekannt. Zu beobachten sind sie zwischen März und Oktober.

In den Wänden der Bruchkanten hat ein bedeutender Bestand an Uferschwalben seine Nestkolonien ausgebaut. In Ungarn trifft man sie vom April bis Oktober. Ihr Bestand kann hierzulande mit ca. 15 000 – 50 000 Paaren beziffert werden und die Tendenz ist sinkend (laut Homepage des MME [UVfV]). Hauptursachen der Einschränkung sind das Fehlen von entsprechenden Brutplätzen und genügend Ernährung, sowie die Anzahl der Raubtiere. Die Populationsstärke kann auch durch das Steigen des Wasserpegels der Flüsse sowie durch Hochwasser vermindert werden.

In den Wänden der Abbruchkanten der Ufer fanden auch die Bienenfresser ihre Heimat. Der in Ungarn brütende Bestand einer der farbenprächtigsten Vögel unserer Heimat beträgt 17 000 – 24 000 Paare, was als stabil zu bezeichnen ist (laut Homepage des MME [UVfV]). Sie können vom Mai bis September beobachtet werden. Der Vogel brütet nur einmal pro Jahr, so bedarf er besonderer Aufmerksamkeit. Das Brüten ist durch Hochwasser sowie Abbröckelung und Abtragung der Uferwände, aber auch durch Prädation der Nattern gefährdet. Leider kommt es in Ungarn noch immer vor, dass diese wunderschönen Vögel absichtlich getötet werden, was hauptsächlich auf Unwissenheit zurückzuführen ist. Einige wenig informierte Imker lasten den Rückgang ihres Bienenbestandes den Bienenfressern an, obwohl es bewiesen ist, dass der Vogel nur sehr selten, höchstens bei lange anhaltenden Regenwettern die Stöcke der Hausbienen zum Beutesuchen aufsucht.



In den Uferwänden brütet auch der Eisvogel. Der hier nistende Bestand der Vogelart, die auch mit dem Kosewort fliegender Edelstein bezeichnet wird, wird in Ungarn auf 900 – 1 600 Paare geschätzt (laut Homepage des MME [UVfV]). Ihr Bestand zeigt in West-Europa eine abnehmende Tendenz. Sie brüten zweimal jährlich, am Aufziehen der Brut nehmen beide Eltern teil. Der Vogel behütet sein Territorium stark, außer der Brutzeit wird nicht einmal der eigene Partner auf seinem Jagdgebiet geduldet.

Beim Rudern auf dem Fluss kann man auch den größten Vogel von Ungarn treffen: den Seeadler. Sein europäischer Bestand hat in den 1970-er Jahren den Tiefststand erreicht, seitdem ist hierzulande ein Zuwachs zu verzeichnen. In Ungarn brüten ca. 226 – 271 Paare (laut Homepage des MME [UVfV]). Er ist auch sensibel, was den Zustand seiner Umwelt und die Störungen anbelangt, der Schutz seiner Lebensräume ist auch für andere Arten günstig. Er ist vor allem durch die Vernichtung seiner Nist- und Ernährungsplätze gefährdet, aber häufig kommen auch Stromschläge und leider auch absichtliche Vergiftung vor.

Der Schwarzstorch bewohnt, wie auch der Seeadler, die Galerienwälder am Flussufer. Der Bestand in Ungarn beläuft sich auf 380 – 420 Paare, aber ihre Zahl zeigt einen Zuwachs (laut Homepage des MME [UVfV]). Für diese Art ist es wichtig, ohne Störungen leben zu können – dies stellt ihren Haupt-Bedrohungsfaktor dar -, gewährleistet werden kann das aber nur durch eine mehr naturnahe Forstwirtschaft als heute. Die Tätigkeiten der Forstwirtschaft in Nähe der bekannten Nistplätze müssen geregelt werden.

Bei unseren Wanderungen stoßen wir direkt oder indirekt auf den europäischen Biber. Dieses viel umstrittene Säugetier bewegt sich vorzüglich in der Dämmerung und in ihr arbeitet es auch, eben als oberster Ökosystem-Architekt der Natur. Entgegen der irrümlichen Meinung, er würde nur Holz fressen, verzehrt er auch eine Menge Kräuterpflanzen. Durch seine landschaftsgestaltende Tätigkeit erzeugt er für viele andere Arten neue Lebensräume und schützt diese auch. Bis vor kurzem wurde er fast in ganz Europa ausgerottet, aber heute wächst der zurückgesiedelte Bestand rapide.

# Sammlung von sensitiven umweltpädagogischen / naturkundlichen Spielen, die bei den Premium-Paketen angewandt werden können

## Kennenlernspiele

### Vorstellung

Im Rahmen des Kennenlernens stellen sich die Gruppenmitglieder mit ihrem eigenen Vornamen vor, in der nächsten Runde folgt dem Vornamen dann ein nachgestelltes, für den jeweiligen Teilnehmer charakteristisches Attribut, das mit dem gleichen Laut (Buchstaben) beginnt. z.B.: August der Angstlose; Andreas der Argwöhnische; Berthold der Bärtige; Dora die Duftende ...

Das Einprägen des Namens kann unterstützt werden, wenn der, der gerade an der Reihe ist, den vor ihm genannten Namen wiederholen, oder alle vorherigen Namen aufzählen muss.

### Namen aussprechen

Jeder schreibt seinen Namen auf ein kleines Namensschild auf. Das kann je nach Vereinbarung auch ein erdachter Name sein, den man nur an dem Tag tragen möchte. Das Stück Papier / Namensschild soll an einer gut sichtbaren Stelle angebracht werden. Mit einem weitergereichten Zapfen oder einem naturnahen Gegenstand kann dann der Nächste aufgefordert werden, den Namen des Nachbarn auszusprechen, bzw. ihn sich zu merken. Nach ein paar Minuten werden die Namensschilder dann abgelegt und die Namen aus dem Kopf wiedergegeben. Wenn jemand ins Stocken gerät, darf ihm geholfen werden; oder aber man muss zur Strafe ein Pfand hinterlegen.

### Was würdest du in den Rucksack tun?

Für den zweiten Tag nach dem Kennenlernspiel kann folgendes Spiel ein gutes Morgenspiel zum Auffrischen der Namen und zum Einsammeln der Ausrüstungsgegenstände sein: Wir sitzen/stehen im Kreis, das erste Kind sagt seinen Namen und was es mitnimmt. Z.B. : Ich bin Andreas und nehme den Rucksack mit. Der Nächste wiederholt das und nennt einen weiteren Gegenstand zum Mitnehmen: Andreas nimmt den Rucksack mit, ich heiße Michael und packe eine Wurstsemmel in den Rucksack. Usw.

## Spiele zur Gruppenbildung

### Antreten/Reihen bilden

Dies ist eine der einfachsten Formen, Gruppen zu bilden. Anhand von verschiedenen Ordnungskategorien können Reihen, Gruppen gebildet werden: Alter, Größe, Geburtsmonat. Farbe der Kleidung, Tiere, die ich mag /Tiere die ich nicht mag, Hobbys usw. Das Spiel kann spannender gemacht werden, indem sich die geteilten Mannschaften nach irgendeinem, selber erdachten, aber auch nach außen sichtbarem Prinzip aufstellen müssen. Die anderen müssen dann das Prinzip der Aufstellung erraten.

### Welches Tier würde ich gerne sein?

Jeder müsste überlegen, welches Tier er gerne sein würde, welches nicht und warum. Nachdem alle überlegt haben, wird auch gemeinsam besprochen und danach gruppiert, welche Tiere gewählt wurden. Z.B. Vögel, Raubtiere, Reptilien.

## **Spiele zur Entwicklung der Wahrnehmung**

### Langusten

Wir bilden einen Kreis. Jeder Teilnehmer berührt mit seinen vorgestreckten „Fühlern“ (Fingern) den Rücken des vor ihm Stehenden und macht danach die Augen zu. Der ganz vorne Stehende führt die Kette mit offenen Augen an. Wenn die Kette reißt, wird ein neuer Anführer gewählt.

### Schlangenübung

Von der Gruppe wird in Gehrichtung durch Anfassen der Schultern eine Schlange gebildet. Der Schlangenkopf schreibt die Richtung der Bewegung vor, der vorne Laufende bestimmt den Rhythmus und den Bewegungstyp. Die Kette sollte nicht reißen.

### Regenmacher

Die Spieler nehmen nach Belieben Platz und machen die Augen zu. Der Spielleiter gibt den Teilnehmern einzeln ein Zeichen, indem er sie berührt. Daraufhin schlagen die Spieler rhythmisch Steine in der Größe von 5-10 cm aneinander. Befinden sich bereits alle im Spiel, geht der Spielleiter nochmals herum und bittet um Beschleunigung oder Verlangsamung des Rhythmus (stärkeren oder aufgehenden Regen). Bei diesem Spiel kann man die verschiedenen Stadien vom beginnenden Regen angefangen bis zum Hagel durchspielen.

### Mein Baum

Die Spieler bilden Paare. Der Eine kann sehen, der andere schließt die Augen. Der Spieler mit den geschlossenen Augen wird – möglichst auf ungeradem Weg – zu einem Baum geführt, dann bekommt er einige Minuten, um den Baum kennenzulernen. Er muss den Baum erfahren, indem er sich auf seine anderen Sinnesorgane verlässt, denn das Sehen ist ausgeschaltet. Er soll ihn betasten, riechen, sich anhören usw. Danach wird er auf einem anderen Weg (voll mit Windungen) zurück zur Ausgangsstelle geführt. Seine Aufgabe besteht darin, den Baum mit geöffneten Augen wiederzufinden. Danach werden die Rollen getauscht.

### Ameisenpfad

Ein Faden oder ein Seil wird vom Spielleiter durch Einreiben mit einer starken Duftnote markiert und zwar in der Länge von mehreren Metern. Dem folgt die Platzierung im Gras, natürlich mit vielen Krümmungen. Bei der Vorbereitung sollte man Duftöl mitnehmen, aber es passt auch jede Pflanze mit starkem Duft. Aufgabe der Spieler ist, mit geschlossenen oder verbundenen Augen, auf den Knien, nur ihrem Riechsinn nach bis zum Ende des Fadens zu kommen.

## **Spiele zur Wahrnehmung des Raumes**

### Der Schmaus der Fledermaus

Die Spieler stehen im Kreis. Die Augen sind bei jedem zu. Einer spielt die Fledermaus, die

anderen sind Nachtfalter. Die Fledermaus gibt einen schrillen Ton von sich, die Insekten antworten auf ihre Weise, wobei sie versuchen, der Fledermaus nicht in die Quere zu kommen. Die Fledermaus wird erst satt, wenn sie auch den letzten Falter aufgefressen hat.

#### Ameisenhaufen

Vom Spielleiter wird ein Kreis mit ziemlich engem Radius abgemessen, in dem die Spieler stehend noch Platz haben, aber der Bewegungsraum eingeengt und Vorsicht verlangt ist. Jetzt haben alle die Aufgabe, als Ameisen die ganze Fläche nach Speisen zu durchsuchen. Aber eine Kollision miteinander ist untersagt; wie bei den Ameisen, denen so etwas nie passiert, auch wenn plötzlich ein Hindernis vor ihnen steht. Dieses Spiel wird etwa 5 Minuten lang gespielt.

### **Kommunikationsspiele**

#### Expeditionsspiel

Der Spielleiter versteckt beim Wandern im Wald oder auf der Wiese einen Gegenstand. Der Leiter der Expedition darf das sehen, aber er muss die Mitglieder der Expedition so steuern, dass er ihnen und auch dem Tatort den Rücken zuwendet.

### **Spiele zur Entwicklung der Kreativität**

#### Haiku-Schreiben

Haiku ist eine Versform aus dem Osten. Die drei Zeilen bestehen aus 5-7-5 Silben, sie müssen nicht unbedingt einen korrekten Satz bilden. Das Wesentliche besteht darin, Gedanken in konzentrierter Form darzustellen. Als besonders gut gelungen gilt, wenn die 3 Zeilen eine individuelle Stimmung ausdrücken. Die Mitglieder der Gruppe sollen sich dort aufstellen, wo sie sich wirklich wohl fühlen und angespornt vom Geist des jeweiligen Ortes sich 6-8 Wörter aufschreiben, aus denen sie dann ein Haiku anfertigen können.

Pl.: Hópihe-paplan	Flaumige Feder
Fehérgyász, hol a május	Weißer Trauer jetzt im Mai
Csönd-szél, hó-halál.	Schnee und Wind tot sind.

#### Entdecke die Schöpfungen der Natur!

In einer natürlichen Umgebung werden die Spieler gebeten, den Boden, die Bäume, die Kieselsteine usw., so zu betrachten, dass jene, an denen er besonderes Gefallen findet, oder jene, die eine Ähnlichkeit mit etwas aufweisen, den anderen vorgestellt werden sollen. Ein Grundsatz beim Sammeln ist, dass die Natur nicht geschädigt wird, keine Zweige abgebrochen werden, keine Blumen gepflückt werden, das Kunstvolle in der Natur so angenommen wird, wie es uns gegeben wurde.

### **Spiele zur Steigerung der Konzentration**

Nach Aufgaben, die eine längere Konzentration abverlangt hatten, kann die Gesellschaft mit Zwischenspielen wieder belebt werden, die nicht länger dauern als je eine Minute. Die Teilnehmer in der Gruppe werden vom Spielleiter gebeten, seinen Aufforderungen Folge zu leisten:

-Hebt die linke Hand hoch! (auch er hebt sie hoch)

-Kreist mit dem rechten Arm nach vorne! (auch er kreist)

... - Und jetzt hält sich jeder an der Nase fest! (er aber hält sich am Hals fest).

Ergebnis: Durch den spontanen Reflex wird sich fast ausnahmslos jeder am Hals festhalten, obwohl die Anweisung anders lautete.

### Nasenspiel

Der Spielleiter denkt vor Spielbeginn an eine Pflanze oder ein Tier. Im Nacheinander zählt er dann 10 charakteristische Eigenschaften davon auf. Die Kinder sollen im Stillen erraten, woran er denkt. Wenn eine Eigenschaft erwähnt wird, aufgrund derer ein Kind vermutet, die Lösung zu wissen, hält es sich an der Nase fest. Bei einer Eigenschaft, die die Vermutung schwächt, muss auch die Nase losgelassen werden. Bei der 10. Eigenschaft müssen sich alle an der Nase halten und zum Schluss gemeinsam laut sagen, woran gedacht wurde.

## **Spiele zum Erweitern der Kenntnisse**

### Zählspiel

Markieren wir eine Fläche von 10\*10 cm auf einer Wiese und lassen wir schätzen, wie viele Grashalme auf der markierten Fläche wachsen. Nach der Schätzung soll auch gezählt werden. Danach wird es keine Schwierigkeit mehr bedeuten, eine Schätzung für eine Fläche von 50\*50 Zentimetern abzugeben. Dieses Spiel kann auch mit herabgefallenen Herbstblättern gespielt werden.

## **Einpräge-Spiele**

### Memory-Spiel

Die Spieler sitzen/stehen im Kreis. Der eine Spieler sagt ein Wort, einen Ausdruck oder einen Artnamen, der mit dem jeweiligen Tagesthema in Verbindung steht. Der Nächste im Kreis wiederholt das Wort und fügt ein eigenes Wort hinzu usw.

### Memoryspiel mit natürlichen Elementen

Der Spielleiter sammelt, ohne dass das von den Spielern bemerkt wird, 10 Gegenstände ein. Diese werden nebeneinandergelegt und mit einem Tuch verdeckt. Dann wird das Tuch für 30 Sekunden hochgehoben, die Teilnehmer müssen sich in dieser Zeit die Gegenstände merken. Danach muss jeder nach ähnlichen Gegenständen suchen. Wenn die Zeit um ist, werden die einzelnen Gegenstände vom Spielleiter nacheinander unter dem Tuch hervorgezogen. Er bittet gleichzeitig, die Entsprechungen aufzuzeigen. Die Teilnehmer dürfen von ihren gesammelten Gegenständen reden.

## **Spiele zur Entwicklung von Empathie**

### Meine Gruppe

Jeder soll darüber nachdenken, mit wem er gern eine Gruppe bilden würde. Dann soll er versuchen, die ausgewählten Personen nur mit seinen Augen, seinem Lächeln in seine Gruppe zu locken.

### Geländebesichtigung mit anderen Augen

Führen wir mal eine Geländebesichtigung in einem Bereich mit anderen Augen aus! Wie würde sich ein Maulwurf oder ein Eichelhäher usw. hier fühlen? Jeder soll ein Tier genannt bekommen, mit dessen Augen er in der Gegend herumstreift. Am Ende dieses Spaziergangs sollte besprochen werden, für welche Tiere dieses Gelände geeignet ist und warum.

### **Spiele zur Entwicklung der Fantasie**

#### Fröhliche und traurige Natur

Sammelt beim Aufenthalt in der Natur je einen Gegenstand oder eine Pflanze! Danach sollte erzählt werden, was der schönste oder eben traurigste Augenblick im Leben des gewählten Objekts gewesen sein kann.

#### Natürliche Schöpfungen

Sammeln wir verschiedene, in der Natur auffindbare Gegenstände, Früchte! Formen wir verschiedene Kunstwerke aus ihnen, die wir dann bei einer Vernissage vorstellen!

## Den Teilnehmern der Programmpakete vorgeschlagene Ausrüstung

Ausrüstung, vorgeschlagen für die Touren:

- Leichte, bequeme Geländekleidung, bequeme Wanderschuhe
- Schnell trocknende T-Shirts
- Wasserdichte Kleidung (Regenmantel, Regenhose, wasserfestes Schuhwerk)
- Badebekleidung, Handtuch
- Wechselkleidung zum Rudern
- Kopfbedeckung
- Sonnenbrille
- Individuelle Medikamente
- Genug Trinkwasser (mindestens 2 Liter/Tag)
- Taschenmesser
- Dokumente, Ausweise
- Nicht verderbliche Lebensmittel / Lunchpaket
- Wasserdichte(s) Sackerl/ Schachtel

## Liste der Firmen, die auf den Flüssen Raab, Kerka und Mur durch Wassertouren führen

Name der Firma/des Vereins	E-Mail-Adresse	Telefonnummer	Adresse des Standortes	Erreichbarkeit der Homepage	Kapazität
Kenu Bt. Kanu KG	info@kenubt.hu	+36209263878	4455 Tiszadada Holló L. u. 11.	<a href="http://www.kenubt.hu/">http://www.kenubt.hu/</a>	48 Stk. Kanus alle zugleich beförderbar
Arrabo Szabadidősport Egyesület „Arrabo“ Freizeitsport-Verein	vizitura@arrabo.hu	+3694510980 +36302337177 +36309693669	9700 Szombathely, Kéthly Anna u. 5	vizitura@arrabo.hu	20 Stk Kanus 2 Stk. Kajaks 8 zur gleichen Zeit beförderbar
Eurotrekking Kft. Eurotrekking GmbH	major.tamas@eurovizitura.hu	+36302046386	8000 Székesfehérvár Zsombolyai u. 55/II.	<a href="https://eurovizitura.hu/">https://eurovizitura.hu/</a>	
Evezz Velem Egyesület Verein „Rudere mit mir“	gardonyizsolt@yahoo.com	+36306009782	1119 Budapest, Halmi utca 6/B	<a href="http://www.evezzvelem.hu/index.php">http://www.evezzvelem.hu/index.php</a>	Touren mit gemieteten Ausrüstungen
Kalandor Vízitúra Bt. „Abenteurer“ Wassertouren KG	info@kalandor-vizitura.hu	+36309484223	1039 Budapest, Himző u 6. IX.52.	<a href="http://www.kalandor-vizitura.hu/">http://www.kalandor-vizitura.hu/</a>	12 Stk. Kanus alle zur gleichen Zeit beförderbar
Kenukölcsonzés Kanuverleih	kenukolcsonzes@gmail.com	+36307555753 +36209417027	7100 Szekszárd Rákóczi F. u. 15.	<a href="https://kenukolcsonzes.hu/">https://kenukolcsonzes.hu/</a>	
Kormorán Kenu Közhasznú Egyesület Gemeinnütziger Verein Kormoran Kanu	kormorankenu@gmail.com	+36302982822	9919 Csákánydoroszló Vasút út 4.	<a href="http://www.kormorankenu.hu/">http://www.kormorankenu.hu/</a>	15 Stk. Kanus 5 Stk. Kajaks 8 zur gleichen Zeit beförderbar, Tourguide, 4Junioren
Magyar Kaland - Sport Egyesület Nonprofit Szervezet „Ungarisches Abenteurer – Sportverein“ Nonprofit- Organisation	kaland.sport.hu@gmail.com	+36309576556 +36209449001	2800, Tatabánya, Mártírok útja 102. 10/2.	<a href="http://www.kaland.sport.hu">http://www.kaland.sport.hu</a>	
MC Rába Vízitúra MC Rába Wassertouren	raba_vizitura@yahoo.com	+36209342760	MC Kft. 1123 Bp. Alkotás u. 35.	<a href="http://www.raba-vizitura.eoldal.hu/">http://www.raba-vizitura.eoldal.hu/</a>	



Vidra vízitúra Bieber Wassertouren	info@vidra-vizitura.hu	+36302164668 +36302385600	8800. Nagykanizsa, Fő út 23	<a href="http://www.vidra-vizitura.hu/viziturai/konnyu-vadviz/raba/">http://www.vidra-vizitura.hu/viziturai/konnyu-vadviz/raba/</a>	Kanus und Kajaks für 60 Personen 2 Stk Raftings, zur gleichen Zeit 16 beförderbar 3 ständige 4 gelegentliche Guides
Zala Zöldje, Mura Árja Közhasznú Egyesület & Odysseys Kenu Club „Grünes der Zala, Flut der Mur“ Gemeinnütziger Verein & Odysseys Kanu Club	balaton.janos@freemail.hu	+36204630577	8900 Zalaegerszeg, HÁRSAS ÚT 24790 HRSZ.	<a href="http://www.murakenu.hu/">http://www.murakenu.hu/</a>	8 Stk. Kanus zur gleichen Zeit 8 beförderbar 4 Tourguides
Weking Sport és Kulturális Közhasznú Egyesület „Weking“ Gemeinnütziger Verein für Sport und Kultur	hodzsi@weking.hu	+36203335054	9700 Szombathely, Kálvária u. 5.	<a href="http://www.weking.hu/">http://www.weking.hu/</a>	
Bayou Bönhö Kenu Klub „Bayou Bönhö“ Kanu Klub	Somogyi László		Molnaszecsőd	via Internet nicht erreichbar	
Rába Völgye Egyesület Verein Raabtal	rabavolgyeegyesulet@gmail.com m rabavolgye@gmail.com	+36702484844		<a href="http://rabavolgyeegyesulet.hu/index.php?lang=hu">http://rabavolgyeegyesulet.hu/index.php?lang=hu</a>	
Bereki Birkás Egylet „Archenverein im Hain“	Varga Gábor István		9900 Körmend, HEGYALJAI UTCA 6.	via Internet nicht erreichbar	
Vízi Vándor Táborhely Kampierplatz „Wanderer des Wassers“	vizivandortaborhely@gmail.com	+36303767978	Csákánydoroszló	<a href="http://raba-vizitura.hu">http://raba-vizitura.hu</a>	
Balaton-felvidéki Nemzeti Park Igazgatóság Direktorat des NP Balaton-Oberland	mura.menti.tk@gmail.com	+36304910067	Hódvár Vízitúra Kikötő Alsószenyve	<a href="https://www.bfnp.hu/hu/muraszenyve-hodvar-vizitura-kikoto">https://www.bfnp.hu/hu/muraszenyve-hodvar-vizitura-kikoto</a>	2Stk. Raftings je 6 Personen
Őrségi Nemzeti Park Igazgatóság Direktorat des NP Őrség [Wart]	tourinform.orseg@gmail.com	+36305028465	Őrszentpéter	<a href="http://www.orseginemzetipark.hu/">http://www.orseginemzetipark.hu/</a>	48 Fahrräder 16 Kanus 10 E-Bikes
Naturpark Raab-Őrség-Goricko	office@naturpark-raab.at	03329484 53	Kirchenstraße 4, 8380 Jennersdorf	<a href="http://www.naturparkraab.at/">http://www.naturparkraab.at/</a>	25 Kanus 2 ständige Tourguides, 6-10 weitere Tourguides

# Touristische Angebotspakete Raab-Gegend



## Geplante touristische Angebotspakete

Die Raab-Gegend ist eine zu Unrecht vernachlässigte, wunderbare Ecke von Ungarn. Mit folgenden Angebotspaketen möchten wir die heimischen und ausländischen, begeisterten Fans des Öko- und Softtourismus auf dieses Gebiet aufmerksam machen.

## Erstes Angebot – Grundpaket

Das erste geplante Angebot des touristischen Angebotspaketes Raab-Gegend beinhaltet ein komplexes, dreitägiges Programmpaket, in dem hauptsächlich das Entdecken von Natursehenswürdigkeiten inbegriffen ist, daneben soll es aber auch einen Einblick in unser kulturelles und gebautes Erbe gewähren. Die Besucher nehmen in den drei Tagen an einem Ruderprogramm und auch an einer Fahrradtour teil, sie haben also die Möglichkeit, mehrere Formen der aktiven Erholung auszuprobieren. Die Kanutouren sind mittleren Schwierigkeitsgrades, dem Charakter des Flusses Raab entsprechend sind sie eher Mannschaften empfohlen, die nicht mehr ganz Anfänger sind. Das Angebot enthält geführte Touren. Dieses Tourenangebot bietet nur Programme in Ungarn an.

### **Zielgruppen**

Zielgruppen des Angebotes sind einheimische und ausländische Familien, junge Senioren, Schulkinder (der 7,-8. Klasse), Schüler der Sekundarstufe, Studentengruppen, Freundeskreise, Partnerpaare, Vereine. All jene, die als gelegentliche Grüntouristen, aktive Grüntouristen und Ökotouristen bezeichnet werden können. Es wird den in der Natur Wandernden empfohlen, jenen, die bereits über Erfahrungen auf dem Wasser verfügen und auch jenen, die ein aktives Leben führen.

### **Dienstleistungen des Angebots**

- Benutzung der Ausrüstung (Kanus, Fahrräder, Ruder, Schwimmwesten, wasserdichter Sack/Fass)
- Fachkundiger Tourguide
- Begleitauto für die Ausrüstung, oder Logistik der Fahrer zu den Abfahrtspunkten

Vorgeschlagener Preis: 6000 HUF/Person/Tag

Reservierbare Termine: April – Oktober

Anzahl der Teilnehmer: Minimum 6 – Maximum 20 Personen

### **Ausführliche Programmbeschreibung**

#### **Erster Tag**

Der Treffpunkt für die Mannschaft ist am Bahnhof in Szentgotthárd. Dieser ist auch mit öffentlichen Verkehrsmitteln zu erreichen, denn die Stadt ist gut an den Zugverkehr angebunden. Von Österreich aus kann man aus Richtung Jennersdorf mit dem Zug kommen, die Reise dauert 10 Minuten, die fahrplanmäßigen Züge fahren alle 60 Minuten. Von hier geht es mit einem Spaziergang in den Hafen, wo die Lafnitz und die Raab ineinander münden, 1,5 km vom Bahnhof entfernt. Aber auch mit einem der städtischen Busse ist der Hafen leicht zu erreichen. Hier bekommen alle das Lunchpaket für den betreffenden Tag und die Ausrüstung. Dann lernen sie die

Grundlagen des Ruderns kennen und bereiten sich darauf vor, auf Wasser zu gehen. Auf der Raab wird bis nach Rábagyarmat gerudert, was insgesamt 18 km bedeutet.

Diese Entfernung kann mit einer Tour von 5-6 Stunden und zweimaliger Pausen-Unterbrechung bequem zurückgelegt werden. Diese obere Strecke ist die schönste und schwierigste Etappe der Raab in Ungarn, deshalb ist es wichtig, dass die Mannschaft über Sicherheit auf dem Wasser sowie Routine verfügt. Auf dieser Strecke können sie an mehreren Schotterbänken anlegen. Welche das sind, muss aktuell, am Anfang der Saison vom Tourguide mit dem Direktorat des Nationalparks geklärt werden. Weiter geht es für die Mannschaft an einer phantastischen Nestkolonie von Uferschwalben vorbei, wo diese seltenen und geschützten Vögel beobachtet werden können. Zu sehen gibt es außerdem noch enorm viele Eisvögel, Flussuferläufer und Biber. Nachdem der Damm von Magyarlak erreicht ist, kann man die Kanus mit Herausheben aus dem Wasser auf die andere Seite des Damms schaffen. Hier kann eine Fischeschwellen in unmittelbarer Nähe studiert werden. Unterwegs gibt es die Möglichkeit, im Camping von Csörötnék anzulegen und das Sandwich-Mittagessen einzunehmen. Nach dieser langen und erlebnisreichen Strecke ist der Kampierplatz Berek [Hain] in Rábagyarmat das Ziel zum Anlegen. Das Camping ist Ort der Unterkunft am Ende des ersten Tages. Für allein Reisende oder Familien, die nicht gerne zelten, gibt es die Möglichkeit im Rábagyarmater Appartement zu übernachten, aber natürlich können auch andere Anbieter aus dem Verzeichnis der Dienstleister gewählt werden. Das Abendessen kann man selber im Kessel zubereiten, aber auch aus dem Restaurant bestellen. Eine ausgebaute Feuerstelle bietet sich am Abend für ein Lagerfeuer an.



Raab und Lafnitz münden bei Szentgotthárd ineinander



Der obere Lauf ist die spannendste Strecke der Raab in Ungarn



Mehrere, auch zum Anlegen geeignete Schotterbänke



Nestkolonie der Uferschwalben in der Wand der

befinden sich auf dieser Strecke

Abbruchkante am Ufer



Damm und Fischeschwelle bei Magyarlak



Camping in Csörötnek



Ruderer auf der Raab



Umgestürzte Bäume stellen die Ruderer vor Herausforderungen



Zeltplatz „Berek“ [Hain] in Rábagyarmat

## **Zweiter Tag**

Am Morgen des zweiten Tages frühstückt die Gruppe am Ort der Unterkunft und nimmt wieder ein Lunchpaket zu sich. Danach begibt sie sich auf Wasser und rudert ganz bis Csákánydoroszló. Das sind insgesamt 15 km, die bequem, mit einem Rudern von 4 Stunden, mit einigen Unterbrechungen zum Ausruhen, geleistet werden können. Auch diese Etappe der Raab ist äußerst spannend. Kurven, Uferwände mit Abbruchkanten und Schotterbänke ziehen hier die

Blicke an. Wegen umgestürzter Bäume verlangt das Weiterkommen an mehreren Stellen technisches Können. Unterwegs gibt es eine größere und mehrere kleine Brutkolonien der Bienenfresser. Hier können diese farbenprächtigen Vögel in Körpernähe beobachtet werden. Über den oberen Wiesen kreisen Rotfußfalken, Bussarde und Weihen und können somit auch gründlich gemustert werden. Bis Csákánydoroszló gibt es keine markierte Anlegestelle, so sind die Rastpausen nur mit Anlegen an den Sandbänken zu lösen. Auf einer dafür vorgesehenen, markierten Sandbank gibt es die Möglichkeit, Feuer zu legen und Speck zu braten. Die Abschlussstrecke ist sehr abwechslungsreich, kurvenreich und spannend. Nach der Ankunft in Csákánydoroszló und dem Ablegen der Ausrüstung, kann das Zelt im Camping aufgestellt werden, die andere Möglichkeit wäre die Órség Kapuja Ifjúsági Szállás [Jugendherberge Tor der Wart]. Das Abendessen kann wieder entweder im Kessel selber zubereitet oder im nahen Bistro bestellt werden, wo es feine Gerichte gibt.

Die Strecke von Rábagyarmat bis Csákánydoroszló (Google Earth)



Sandbank auf der Raab



Kolonie der Bienenfresser in der Abbruchkante der Uferwand



Umgestürzte Bäume bilden ein Hindernis



Auch in den Kurven muss man mit umgestürzten Bäumen rechnen



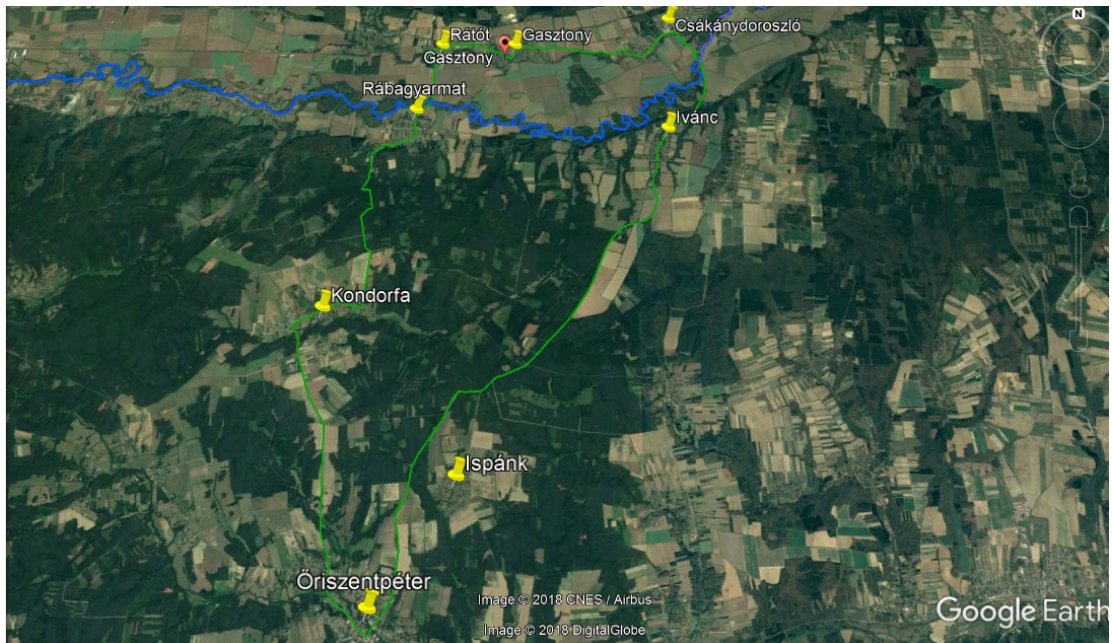
Eine Abbruchkante, die sich von Jahr zu Jahr verändert und wandert



Die Raab mit ihren tausend Gesichtern

### **Dritter Tag**

Am dritten und zugleich letzten Tag nach dem Frühstück am Ort der Unterkunft und nach Entgegennahme des Lunchpaketes werden von den Besuchern die verborgenen Schätze der Órség [Wart] bei einer Fahrradtour ausfindig gemacht. Es besteht, dank dem Direktorat des Nationalparks Órség [Wart], die Möglichkeit, die neuen E-Bikes auszuprobieren. Die Route der Tour: Csákánydoroszló – Ivánc – Óriszentpéter – Kondorfa – Rátót – Gasztony – Csákánydoroszló. Ihre Länge beträgt insgesamt 42 km. Das Gelände ist einfach, es dürfte keine besonderen Schwierigkeiten bedeuten, die Distanz zu bewältigen. Der erste Halt ist in Ivánc, in der Nähe des Schlosses. Hier kann der Schlosspark begangen werden. Darauf folgt in Óriszentpéter der Lehrpfad Espe. Er ist kurz, seine Länge beträgt 350 m, es ist empfohlen, eine Beschäftigung mit Führung in Anspruch zu nehmen. Dabei kann man die Natur in der Wart körpernah erleben. Dann folgt die Erkundung vom Ortsteil Templomszer [Kirchenweiler], eine Rastpause empfiehlt sich im Bistro Pajta [Scheune]. Danach verläuft die Tour Richtung Gasztony, über Rábagyarmat und Rátót. In Rátót kann noch eine kurze Rastpause im Schloss und Schlosspark Kálmán Széll eingeschoben werden. Am Ende der Tagestour: Rückkehr nach Csákánydoroszló.



Routenplan der Fahrradtour (Quelle: Google Earth)



Höhenunterschiede bei der Radtour



E-Bikes beim Direktorat NP Órség [Wart]



Lehrpfad Espe in Óriszentpéter (Quelle:  
<http://www.orseg.info/hu/info/zoldkaland/tanosvenyek/rezgonyar-tanosveny.html>)





Sigray-Schloss in Ivánc (Quelle:  
<https://mapio.net/a/89924264/?lang=hu>)



Bistro Pajta [Scheune] in Óriszentpéter (Quelle:  
<http://pajta.hu/>)



Schloss Kálmán Széll in Rátót (Quelle:  
[http://www.rexclinic.hugaleria/rex-clinic-hotel#prettyPhoto\[1\]/2/](http://www.rexclinic.hugaleria/rex-clinic-hotel#prettyPhoto[1]/2/))



Zeltplatz in Csákánydoroszló (Quelle:  
[viziturazz.hu/list.php?op=look&id=507E7B47-NO](http://viziturazz.hu/list.php?op=look&id=507E7B47-NO))

## Zweites Angebot – Premium Paket

Das zweite, geplante Angebot des touristischen Angebotspaketes Raab-Gegend enthält ein komplexes, dreitägiges Programmpaket, welches hauptsächlich die Entdeckung von Sehenswürdigkeiten der Natur beinhaltet, aber daneben auch dazu beiträgt, einen Einblick in unser kulturelles und gebautes Erbe zu bekommen. Die Besucher nehmen in den drei Tagen an Ruderprogrammen, einer Radtour und einer Wanderung teil, nutzen also mehrere Formen des aktiven Erholens. Daneben werden die Programme mit Spielen zur Erkundung der Natur bereichert. Die Kanutouren sind von mittlerem Schwierigkeitsgrad, dem Charakter des Flusses Raab entsprechend sind sie eher Mannschaften empfohlen, die nicht mehr ganz Anfänger sind. Unter „Touren“ sind in jedem Fall geführte Touren zu verstehen.

### Zielgruppen

Zielgruppen des Angebotes sind ungarische und ausländische Familien, junge Senioren, Schulkinder (der 7.-8. Klasse), Schüler der Sekundarstufe, Studentengruppen, Freundeskreise, Partnerpaare, Vereine. All jene, die als gelegentliche Grüntouristen, aktive Grüntouristen und Ökotouristen bezeichnet werden können. Es wird den in der Natur Wandernden empfohlen, jenen, die bereits über Erfahrungen auf dem Wasser verfügen und auch jenen, die ein aktives Leben führen.

### Dienstleistungen des Angebots

- Benutzung der Ausrüstung (Kanus, Fahrräder, Ruder, Schwimmwesten, wasserdichter Sack/Fass)
- Fachkundiger Tourguide
- Begleitauto für die Ausrüstung, oder Logistik der Fahrer zu den Abfahrtsorten

Vorgeschlagener Preis: 8000 HUF/Person/Tag

Reservierbare Termine: April – Oktober

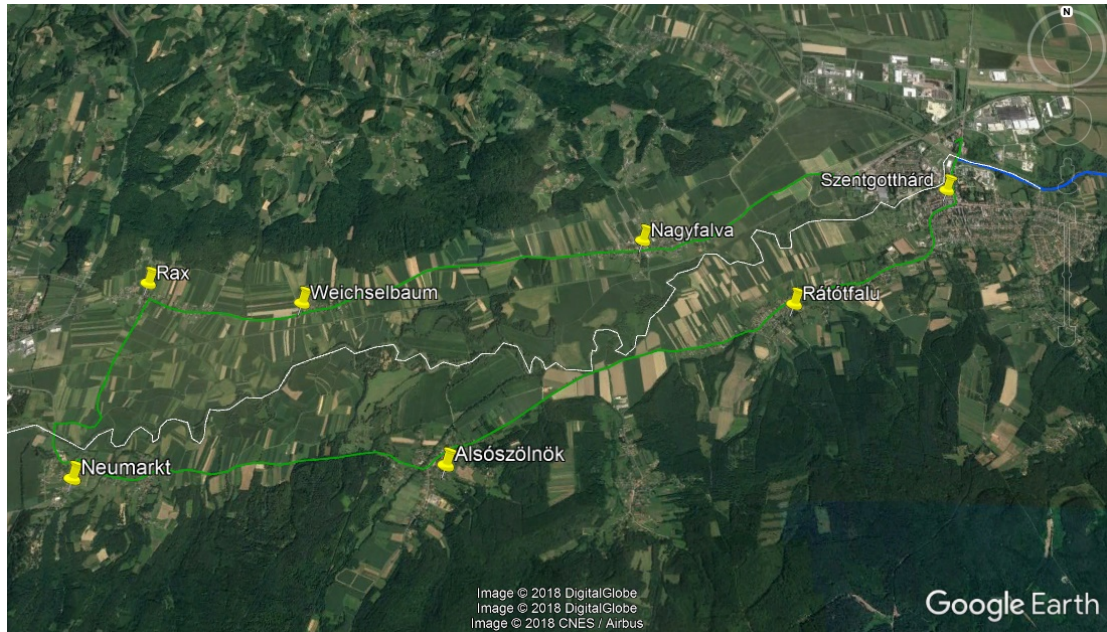
Anzahl der Teilnehmer: Minimum 6 – Maximum 20 Personen

### Ausführliche Programmbeschreibung

#### Erster Tag

Der Treffpunkt für die Mannschaft ist am Bahnhof in Szentgotthárd. Dieser ist auch mit öffentlichen Verkehrsmitteln zu erreichen, denn die Stadt ist gut an den Zugverkehr angebunden. Von Österreich aus kann man aus Richtung Jennersdorf mit dem Zug kommen, die Reise dauert 10 Minuten, die fahrplanmäßigen Züge fahren alle 60 Minuten. Beim Treffen wird das Lunchpaket für den betreffenden Tag überreicht. Die Teilnehmer lernen den Tourguide bzw. einander im Rahmen eines Kennenlernspieles kennen. Die Spieler stehen im Kreis, in der Mitte der Spielleiter, der jedem einen Stein zuwirft. Wer diesen aufgefangen hat, sagt seinen Namen und setzt ein nachgesetztes Attribut dazu, welches eine für ihn charakteristische Eigenschaft

ausdrückt, z.B.: Thomas der Tapfere, Lisa die Lockere usw. Wenn jeder seinen Namen genannt hat, kann der Stein auch quer durch die Mannschaft gehen und man muss nicht den eigenen Namen nennen, sondern dessen Namen, von dem man den Stein bekommen hat. Somit werden nicht nur die Namen gegenseitig eingepägt, sondern die Teilnehmer lernen einander auch ein wenig kennen. Nach dem Kennenlernspiel kommt als erstes Programm die Fahrradtour. Diese wird mit einem geschichtlichen Spiel verbunden. Als Ausgangspunkt dient deshalb das Ortsgeschichtliche und Ágoston-Pavel-Museum der slowenischen Minderheit, wo man mit Hilfe eines Museumspädagogen einen Einblick in die miteinander verwobene, ferne Vergangenheit der slowenischen und ungarischen Nation bekommt. Die Gruppe besichtigt zuerst das Museum und beginnt anschließend mit Hilfe des Museumspädagogen das interaktive Spiel. Es können die Momente der Schlacht bei Szentgotthárd nachempfunden werden. Die verschiedenen Handlungsorte werden mit dem Fahrrad aufgesucht, vor Ort werden Rätsel gelöst. Am Ende des 2,5 – 3 Stunden dauernden Spieles kehrt die Gruppe ins Museum zurück, hier erfahren sie auch die Lösungen der Rätsel. Vom Museum geht es nach Österreich, die erste Station ist Megersdorf, wo die Denkmäler der türkisch-französischen und der kaiserlichen Truppen besichtigt werden können. Der weitere Weg führt über die Ortschaften Weichselbaum und Rax, wo ein kleineres Wasserkraftwerk und eine Fischtreppe besichtigt werden können. Der nächste Halt befindet sich in Jennersdorf, wo das Norisch-Pannonische Hügelgräberfeld erkundet werden kann. Neben den Denkmälern aus der Römerzeit gibt es hier auch einen modernen Rastplatz. In Neumarkt bekommt man Einsicht in den Hof eines alten Bauernhauses, wo momentan eine Kolonie von Künstlern arbeitet. Nach der Rückkehr nach Ungarn gibt es eine Rastpause in einer Wirtschaft in Alsószölnök, dann geht es weiter über Rábatótfalu nach Szentgotthárd. Nach der 21 km langen Tour kann das Beziehen der Unterkunft erfolgen, z.B. im Motel und Camping Alpokalja [Alpenausläufer], oder in einer anderen Unterkunft aus dem Verzeichnis der Dienstleister. Das Abendessen ist in der Unterkunft oder im nahen Restaurant Andante oder in anderen Restaurants möglich.



Route der Fahrradtour (Quelle: Google Earth)



Die Beschäftigung mit dem Museumspädagogen beim Ágoston-Pável-Museum beginnt



Radfahren Richtung Mogersdorf



Gedenkstätte bei Mogersdorf



Denkmal aus der Römerzeit



Altes Bauernhaus in Neumarkt

## **Zweiter Tag**

Das Frühstück erfolgt am zweiten Tag in der Unterkunft, dann werden die Lunchpakete übergeben und es folgt ein Spaziergang in den Hafen, wo Lafnitz und Raab ineinander münden. Nach Übernahme der Ausrüstung kommt eine kurze Schulung über das Rudern und die Vorbereitung auf den Wasserbetrieb. An diesem Tag wird auf der Raab bis nach Rábagyarmat gerudert, was insgesamt 18 km ausmacht. Diese Strecke kann in bequemem Tempo in 5-6 Stunden, mit einer Unterbrechung von 2 Rastpausen zurückgelegt werden. Dieser obere Lauf ist die außergewöhnlichste Etappe der Raab in Ungarn, es ist wichtig, dass die Mannschaft über Wassersicherheit und Routine verfügt. Auf dieser Strecke kann an mehreren Schotterbänken angelegt werden. Welche das sind, muss aktuell, am Anfang der Saison vom Tourguide mit dem Direktorat des Nationalparks geklärt werden. Weiter geht es für die Mannschaft an einer phantastischen Nestkolonie von Uferschwalben vorbei, wo diese seltenen und geschützten Vögel beobachtet werden können. Zu sehen gibt es außerdem noch enorm viele Eisvögel, Flussuferläufer und Biber. Nachdem der Damm von Magyarlak erreicht ist, kann man die Kanus mit Herausheben aus dem Wasser auf die andere Seite des Damms schaffen. Hier kann eine Fischeschwelle aus unmittelbarer Nähe studiert werden. Unterwegs gibt es die Möglichkeit, im Camping von Csörötnek anzulegen und das Sandwich-Mittagessen einzunehmen. Nach dieser langen und erlebnisreichen Strecke ist der Kampierplatz Berek [Hain] in Rábagyarmat das Ziel zum Anlegen. Hier folgt ein Naturerkundungs-Spiel mit dem Titel „Das ist mein Baum“. Es kann aber auch ein anderes Spiel aus dem beigefügten Verzeichnis der Spiele sein. Das Camping kann Ort der Unterkunft am Ende des zweiten Tages sein. Für allein Reisende oder Familien, die nicht gerne zelten, gibt es die Möglichkeit im Rábagyarmat Appartement zu übernachten, aber natürlich können auch andere Anbieter aus dem Verzeichnis der Dienstleister gewählt werden, nur befinden sich diese in einer Entfernung von mehreren Kilometern. Das Abendessen kann man selber im Kessel beim Lagerfeuer zubereiten. Eine weitere Unterkunftsmöglichkeit für die Gruppe wäre, nach Szentgotthárd zurückzukehren und dort im Motel Alpokalja [Alpenausläufer] Unterkunft zu beziehen.


Szentgotthárd – Route Rábagyarmat auf der Karte (Quelle: Google Earth)



Raab und Lafnitz münden bei Szentgotthárd  
ineinander



Der obere Lauf ist die spannendste Etappe der Raab  
in Ungarn



Mehrere, zum Anlegen geeignete Schotterbänke  
befinden sich auf dieser Strecke



Kolonie der Uferschwalben in der Abbruchkante am  
Ufer



Damm und Fischschwelle bei Magyarlak



Camping in Csörötnek



Rudern auf der Raab



Umgestürzte Bäume stellen die Ruderer vor eine Herausforderung



Kampierplatz „Berek“ [Hain] in Rábagyarmat

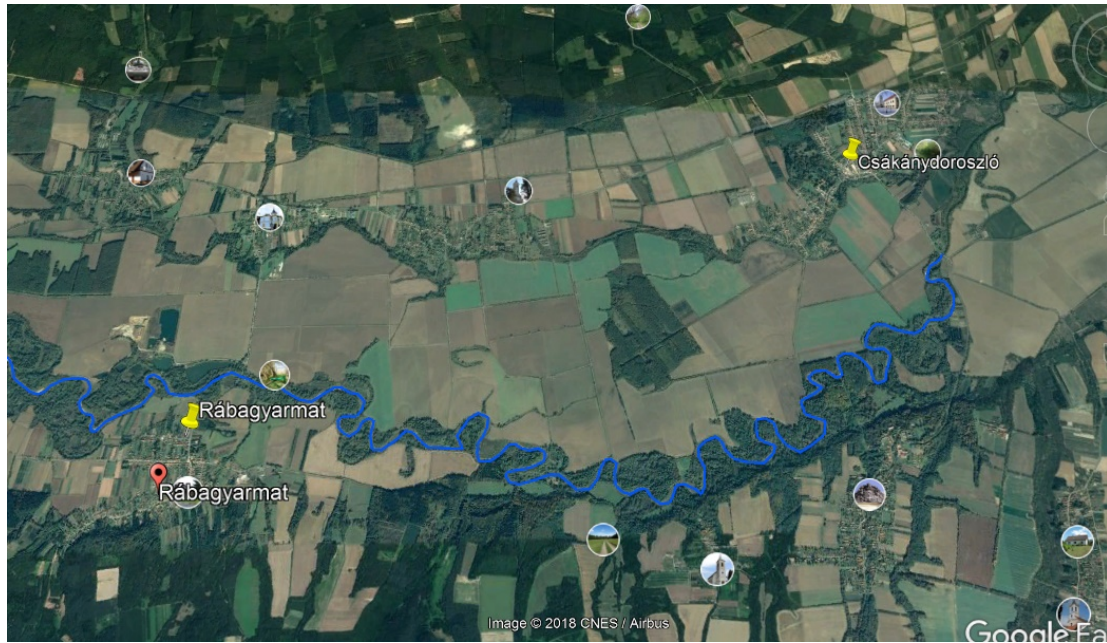
### **Dritter Tag**

Am dritten und zugleich letzten Tag wird in der Unterkunft gefrühstückt. Nach Übergabe der Lunchpakete wird in Rábagyarmat aufs Wasser gestiegen und bis Csákánydoroszló gerudert. Das sind insgesamt 15 km, die in bequemem Tempo, in 4-5 Stunden, mit einer Unterbrechung von 2 Rastpausen zurückgelegt werden können. Auch auf dieser Strecke zeigt die Raab ein sehr buntes Bild. Biegungen, Abbruchkanten und Schotterbänke bereichern die Landschaft. Wegen der umgestürzten Bäume und des unter ihnen befindlichen Treibguts verlangt der Weg nach unten vielerorts technisches Können.

Unterwegs gibt es eine größere und mehrere kleine Brutkolonien der Bienenfresser. Über den oberen Wiesen kreisen Rotfußfalken, Bussarde und Weihen. Bis Csákánydoroszló gibt es keine markierte Anlegestelle, so sind die Rastpausen nur mit Anlegen an den Sandbänken zu lösen. Auf einer dafür vorgesehenen, markierten Sandbank gibt es die Möglichkeit, Feuer zu legen und Speck zu braten. Nach der Mahlzeit gibt es ein Spiel zur Naturerkundung. Vor einigen Jahren sind auch auf der Raab Biber erschienen und einige umgestürzte Bäume haben es ihnen zu verdanken, dass sie jetzt im Wasser liegen. Biber sehen im Dunklen nicht allzu gut, sie verlassen sich lieber auf ihr Gehör. Das ist auch die Grundlage für das Spiel. Es wird jemand aus der Gruppe gewählt, von dem den Biber dargestellt wird, welcher eben sein Abendessen in der Nacht

einnimmt. Er stellt sich mit verbundenen Augen in die Mitte des Kreises und horcht zu. Rundherum stehen die Raubtiere, die versuchen, sich an ihn anzupirschen. Wem das gelingt, übernimmt beim nächsten Spiel die Rolle des Bibers inmitten des Kreises.

Dem Spiel folgt eine außerordentlich abwechslungsreiche, kurvenreiche und spannende Etappe der Schlusstrecke. Dann: Ankunft in Csákánydoroszló.



Route von Rábagyarmat bis Csákánydoroszló (Quelle: Google Earth)



Schotterbank auf der Raab



Kolonie der Bienenfresser an der Abbruchkante





Umgestürzte Bäume, die Hindernisse bilden



Auch in den Biegungen hat man mit umgestürzten Bäumen zu rechnen



Ufer mit Abbruchkante, die sich von Jahr zu Jahr ändert und wandert



Die Raab mit ihren tausend Gesichtern

## Vergleich touristischer Angebotspakete Raab-Gegend

	<b>Grundpaket</b>	<b>Premium-Paket</b>
Zahl der Nächtigungen	2	2
Zahl der Kanutouren	2	2
Zahl der Fahrradtouren	1	1
Unterkunftstyp	Camping, Zelt/ Motel/Jugendherberge	Camping/ Motel/Jugendherberge
Zahl der sich aus der Führung ergebender Erlebniselemente	7*	10**
Empfohlener Preis für die Führung der Tour	6000.-HUF/Person/Tag	8000.- HUF/Person/Tag

\*Vom Tourguide mit den bei der Tour erscheinenden Biotope, Lebewesen verknüpfte Geschichten: Die sich ständig verändernde Raab; wachsende Schotterbänke und der Flussregenpfeifer; zerstörte Ufer mit Eisvögeln, Uferschwalben und Bienenfressern; Kunst-Architekt der Wasserufer: der Biber; Verbindung von Mensch und Landschaft in der Örség [Wart]; Lehrpfad Espe; Schlosspark und seine besonderen Bäume.

\*\* Vom Tourguide mit den bei der Tour erscheinenden Biotope, Lebewesen verknüpfte Geschichten:

Museumspädagogische Beschäftigung mit Nachempfinden der Schlacht von Szentgotthárd; Besichtigung der Gedenkstätten der Schlacht von Szentgotthárd; Besichtigung alter Bauernhäuser in Neumarkt; Besuch der Gedenkstätte aus der Römerzeit; die sich ständig verändernde Raab; wachsende Schotterbänke und der Flussregenpfeifer; zerstörte Ufer mit Eisvögeln, Uferschwalben und Bienenfressern; Ökosystem-Architekt der Wasserufer: der Biber; Spiele zur Erkundung der Natur

## Touristische Angebotspakete Kerka-Mur-Gegend



### Touristische Angebotspakete

Das Gebiet der Kerka und der Mur stellt eine zu Unrecht vernachlässigte wunderbare Ecke von Ungarn dar. Mit seinem besonderen Auenschungel kann das Gebiet auch der Amazonas von Europa genannt werden. Mit folgenden Angebotspaketen lassen sich die schönsten Strecken entdecken, welche mit Rafting-Schiffen am sichersten befahrbar sind.

## Erstes Angebot – Grundpaket

Das erste geplante Angebot des touristischen Angebotspaketes Kerka-Mur-Gegend ist ein komplexes, dreitägiges Programmpaket, das hauptsächlich die Entdeckung von Sehenswürdigkeiten der Natur enthält. Die Besucher nehmen während der drei Tage sowohl an Ruder- und Wander-, als auch an Fahrradprogrammen teil, nutzen also mehrere Formen des aktiven Erholens aus. Die Teilnehmer rudern auch auf der Mur, wo eine Bewilligung notwendig ist.

### Zielgruppen

Zielgruppen des Angebotes sind einheimische und ausländische Familien, junge Senioren, Schulkinder (der 7.-8. Klasse), Schüler der Sekundarstufe, Studentengruppen, Freundeskreise, Partnerpaare, Vereine. All jene, die als gelegentliche Grüntouristen, aktive Grüntouristen und Ökotouristen bezeichnet werden können. Es wird den in der Natur Wandernden empfohlen, jenen, die bereits über Erfahrungen auf dem Wasser verfügen und auch jenen, die ein aktives Leben führen.

### Dienstleistungen des Angebots

- Benutzung der Ausrüstung (Kanus, Fahrräder, Ruder, Schwimmwesten, wasserdichter Sack/Fass)
- Fachkundiger Tourguide
- Begleitauto für die Ausrüstung, oder Logistik der Fahrer zu den Abfahrtspunkten

Vorgeschlagener Preis: 8000 HUF/Person/Tag

Reservierbare Termine: April – Oktober

Anzahl der Teilnehmer: Minimum 6 – Maximum 15 Personen

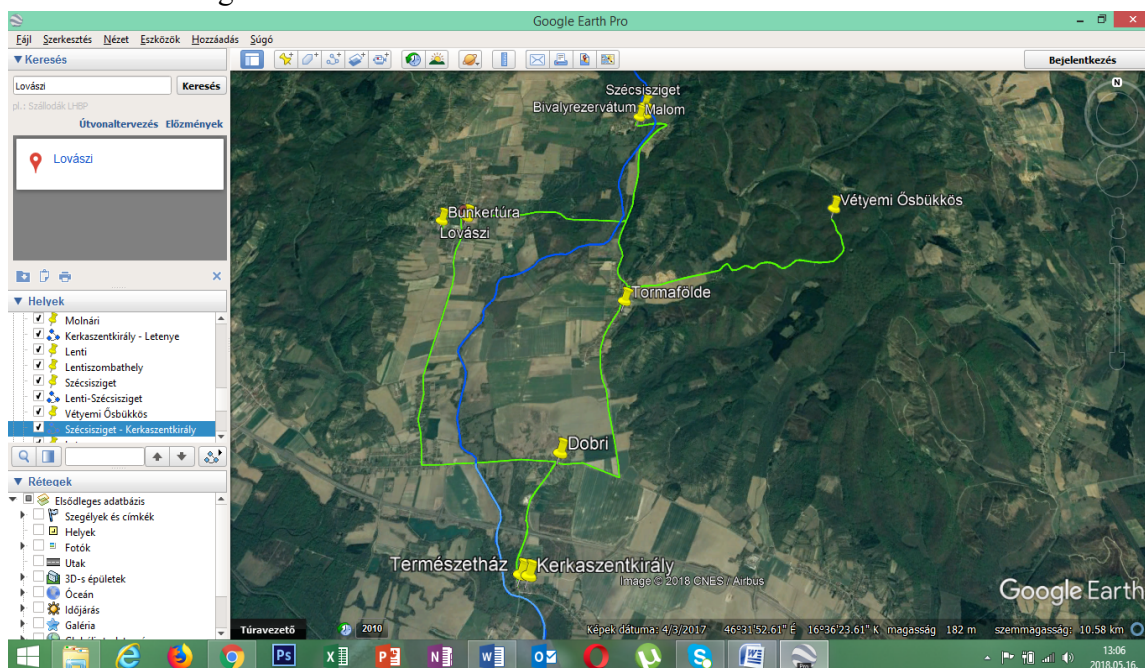
### Ausführliche Programmbeschreibung

#### Erster Tag

Ankunft in Kerkaszentkirály, Haus der Natur. Beziehen der Unterkunft oder aufstellen des Zeltes. Danach beginnt die Fahrradtour. Ziel der Tour ist der Urbuchenbestand in Vétyem, eine herausragende Sehenswürdigkeit des Naturschutzes der Gegend. Die Route: Kerkaszentkirály – Dobri – Tormafölde: Artemis szobor [Artemis-Statue] – Vétyem: Ösbükkös [Urbuchenbestand] – Tormafölde – Szécsisziget: Bivalyrezervátum [Büffelreservat], Malom [Mühle], Kastély [Schloss] – Lovászi: Óvóhely [Schutzbunker], bei Bedarf Kávéház [Restaurant Kantine] – Kerkaszentkirály Természetháza [Naturhaus]. Die Gesamtlänge beträgt 34,5 km, mit dem Fahrrad auf Nebenstraßen mit geringem Verkehr unterwegs. Die Fahrt nimmt bis zum Urbuchenbestand ca. 1 – 1,5 Stunden in Anspruch, auf dieser Strecke gibt es auch einen schwierigeren Abschnitt mit einer steileren Passage, die 1,5 km beträgt. Beim Schutzgebiet angekommen geht es zu Fuß weiter, ca. 500 m lang. Hier kann man die größten Lebewesen von Ungarn, die durchschnittlich 44 m hohen Buchen hautnah erleben. Die Wanderung dauert ca. 1,5 Stunden, dann ist

Szécsisziget dran, wo das Andrassy-Szapary-Schloss, das Büffelreservat und die Wassermühle besichtigt werden können. Das Schloss hat die Familie Szapary im 18. Jahrhundert errichten lassen, indem auch ein Teil der einstigen Burg zum Bau benutzt wurde. Im Gebäude, das barocke Stilzeichen aufweist, befindet sich ein Museum mit einigen Ausstellungen. In der Nähe des Gebäudes kann man auf Büffel aufmerksam werden. Diese Tiere waren lange mit dem ungarischen Volk verbunden, ihre Zahl ist aber bis heute sehr zurückgegangen, so trifft man sie nur hin und wieder in Ungarn. Ziel des Büffelreservats ist, den genetischen Bestand zu erhalten und die Tiere vorzuführen, daneben ist aber auch die Bewahrung der Weiden wichtig. Ein bedeutendes Denkmal von Szécsisziget stellt die Wassermühle dar. Es stand wahrscheinlich schon seit dem Mittelalter ein ähnliches Gebäude hier. Früher gab es an der Kerka haufenweise Mühlen, aber heute ist das die einzige, die übrig geblieben ist. Momentan funktioniert sie als privates Museum.

Es folgt auf sanften Hügeln der Weg nach Lovászi, wo die vom lokalen Fachführer geleitete Bunkertour an der Reihe ist. Der Luftschutzbunker ist der größte bekannte Bunker seiner Art in Ungarn. Er verfügt über unzählige Gänge, eigene Wasser- und Stromversorgung, Lüftungs- und Heizsystem, Arztzimmer, Telefonzentrale, Kommandoraum. Auf dem Rückweg kann das Restaurant Kantine als optionale Haltestelle eingefügt werden. Nach dem Abendessen geht es zurück zur Unterkunft, nach Kerkaszentkirály. Dort gibt es die Möglichkeit, den Lehrpfad am Ufer der Seen zu begehen.



Route der Radtour, die Länge beträgt insgesamt 34,5 km (Quelle: Google Earth)



Höhenunterschiede bei der Radtour (Quelle: Google Earth)



Start der Radtour in Kerkaszentkirály



Fahrradtour zum Urbuchenbestand



Ankunft beim Urbuchenbestand



Ein Riese im Urbuchenbestand in Vétým



Die Mühle in Szécsisziget



Fahrradverleih in Szécsisziget



Schloss Szécsiziget



Büffelreservat in Szécsiziget



Bunkertour in Lovászi

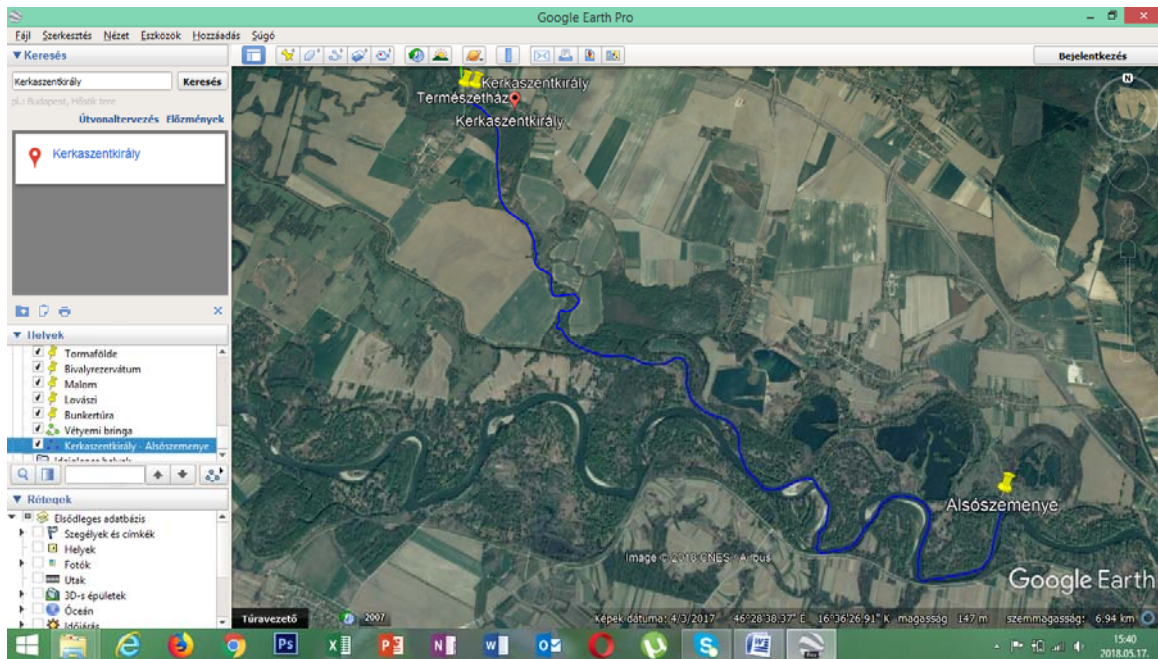


Mahlzeit in der „Kantine“ in Lovászi

## **Zweiter Tag**

Nach dem Frühstück geht es mit einem Spaziergang an das Ufer der Kerka, vor die Brücke. Hier werden die Grundlagen des Ruderns kennengelernt danach geht es aufs Wasser. Die Wassertour wird zur Gänze mit 6- oder 10-köpfigen Raftschiffen zurückgelegt. So ist es viel sicherer, auch weniger routinierte Ruderer können die Strecke mit Leichtigkeit schaffen. Die erste Etappe, die von der Mannschaft zurückgelegt wird, dauert bis Alsószemenye. Das ist eine Distanz von 11,8 km, was eine Wasserfahrt von 3-4 Stunden bedeutet, in Abhängigkeit vom Wasserstand. Nach dem Start wird 5,5 km lang auf der Kerka gerudert, danach kommt die Mur. Die Strömung ist hier viel stärker, auch der Fluss ist viel breiter. Mit den Rafts ist er trotz der veränderlichen und unberechenbaren Strömungen leicht zu befahren.

Auf der Route befinden sich 2 Schotterbänke, die für das Anlegen geeignet sind. Angesichts dessen, dass hier im Frühjahr Flussregenpfeifer nisten können, ist es vor der Fahrt notwendig, das mit den Mitarbeitern des Landschaftsschutzes zu besprechen. Auf dem Wasser gleitet man an der Dreiergrenze vorbei (ungarisch-slowenisch-kroatisch). Am Ende der Tour kommt das Aufstellen der Zelte auf dem Nomaden-Kampierplatz oder das Einnehmen einer der Unterkünfte aus dem Verzeichnis.



Route der Wassertour von Kerkaszentkirály bis Alsósőzemenye (Quelle: Google Earth)



Start der Tour in Kerkaszentkirály



Zu-Wasser-Lassen auf der Kerka



Rudern auf der Kerka



Rudern auf der Kerka





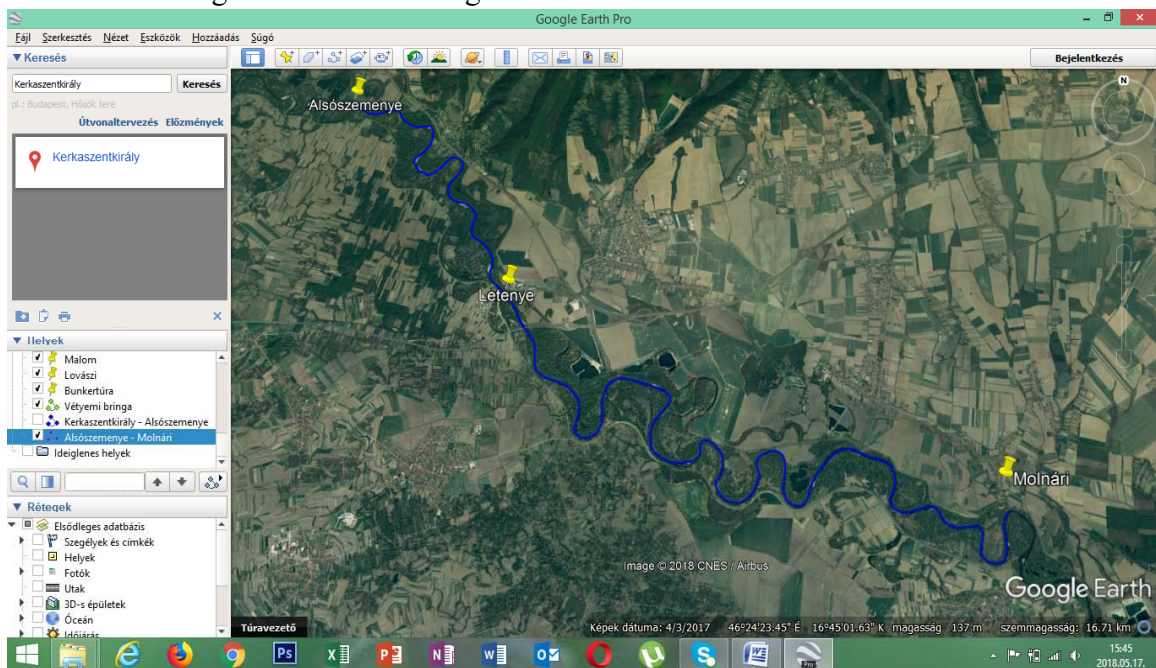
Rudern auf der Mur



Rast an einer Schotterbank bei hohem Wasserstand

### Dritter Tag

Am Morgen startet die Tour mit Rafts aus dem Hafen von Alsószemenye. Zielstation ist Molnári. Länge der Tour: 31 km. Dies kann in bequemerem Tempo in zirka 4 Stunden bewältigt werden. Die Mur ist auf dieser Strecke breit, mit schneller Strömung. Während der Reise sind Abbruchkanten schwindender Ufer, im Aufbau begriffene Sandbänke, Inseln, schöne Flusswindungen zu entdecken und die auch heute noch das Becken formende Urkraft zu erleben. Mehrere Sandbänke sind auch zum Anlegen und für Spiele geeignet. In der Uferwand befindet sich auch eine Riesenkolonie mit Nestern der Uferschwalben, aber vielerorts sind auch Bienenfresser, Eisvögel, Flussuferläufer, Mäusebussarde, Seeadler und Rohrweihen zu sehen. Die Natur ist reich und abwechslungsreich. Auch 53 Fischarten sind hier zu finden. Ort des letzten Anlegens ist Molnári, der Hafen der hiesigen Selbstverwaltung.



Die Route von Alsószemenye bis Molnári (Quelle: Google Earth)



Rudern auf der Mur bis Molnári



Uferwand mit Abbruchkante und  
Uferschwalbenkolonie



Die schnelle Strömung der Mur schleudert das Schiff  
nach vorne



Vor dem Sturm



Fröhliches Rudern auf der Mur



Es wird immer bewölchter

## Zweites Angebot – Premium Paket

Das zweite, geplante Angebot des touristischen Angebotspaketes Kerka-Mur-Gegend enthält ein komplexes, dreitägiges Programmpaket, welches hauptsächlich die Entdeckung von Sehenswürdigkeiten der Natur beinhaltet, aber daneben auch dazu beiträgt, einen Einblick in unser kulturelles und gebautes Erbe zu bekommen. Die Besucher nehmen während der drei Tage sowohl an Ruder- und Wander-, als auch an Fahrradprogrammen teil, nutzen also mehrere Formen des aktiven Erholens aus. Während der Touren wird das Programm durch verschiedene Spiele zur Erkundung der Natur bereichert. Die Teilnehmer rudern auch auf der Mur, wo eine Bewilligung notwendig ist.

### Zielgruppen

Zielgruppen des Angebotes sind einheimische und ausländische Familien, junge Senioren, Schulkinder (der 7.-8. Klasse), Schüler der Sekundarstufe, Studentengruppen, Freundeskreise, Partnerpaare, Vereine. All jene, die als gelegentliche Grüntouristen, aktive Grüntouristen und Ökotouristen bezeichnet werden können. Es wird den in der Natur Wandernden empfohlen, jenen, die bereits über Erfahrungen auf dem Wasser verfügen und auch jenen, die ein aktives Leben führen.

### Dienstleistungen des Angebots

- Benutzung der Ausrüstung (Kanus, Fahrräder, Ruder, Schwimmwesten, wasserdichter Sack/Fass)
- Fachkundiger Tourguide
- Begleitauto für die Ausrüstung, oder Logistik der Fahrer zu den Abfahrtspunkten

Vorgeschlagener Preis: 12000 HUF/Person/Tag

Reservierbare Termine: April – Oktober

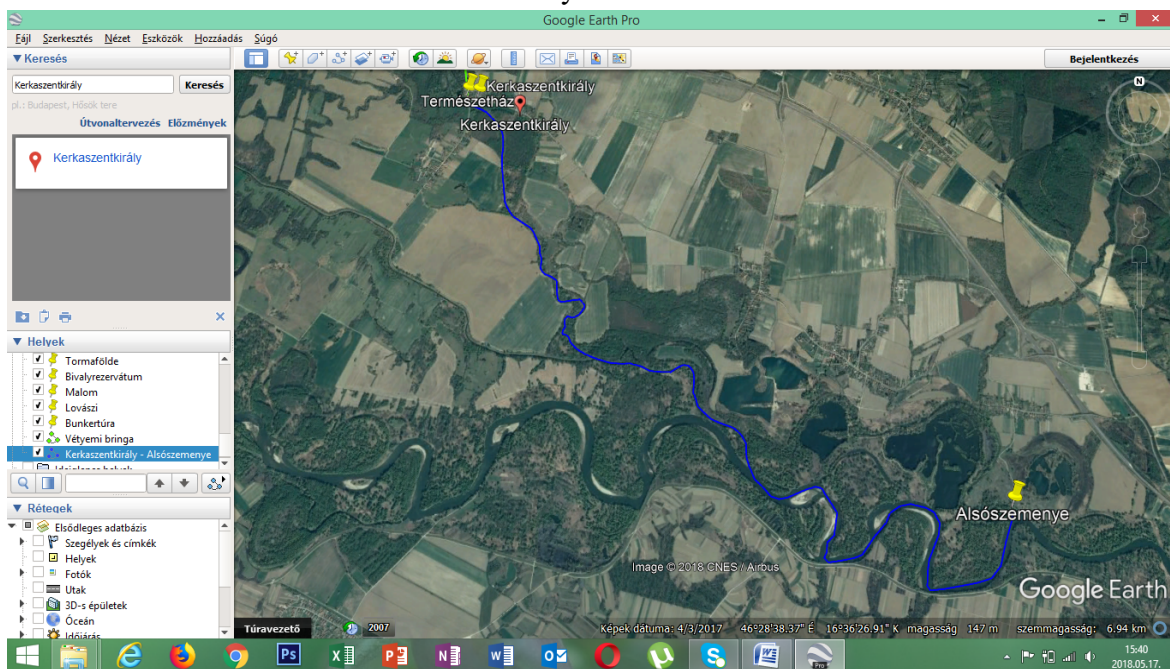
Anzahl der Teilnehmer: Minimum 6 – Maximum 15 Personen

### Ausführliche Programmbeschreibung

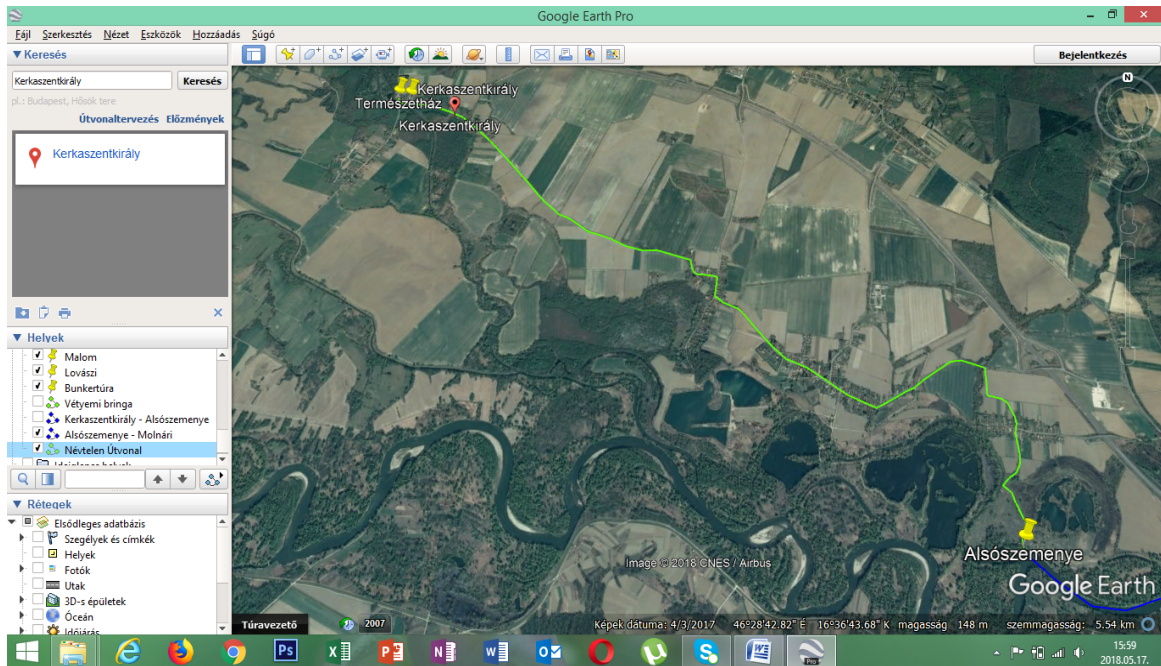
#### Erster Tag

Ankunft in Kerkaszentkirály, wo auch der Ort der Unterkunft am Ende des ersten Tages ist. Belegen der Zimmer im Haus der Natur, bzw. Aufstellen der Zelte auf dem Hof. Danach Spaziergang zum Ufer der Kerka, vor die Brücke. Die Teilnehmer beginnen mit dem Führer ein Kennenlernspiel. Die Spieler stehen im Kreis, in der Mitte der Spielleiter, der nacheinander jedem einen Stein zuwirft. Wer diesen aufgefangen hat, sagt seinen Namen und setzt ein nachgesetztes Attribut dazu, welches eine für ihn charakteristische Eigenschaft ausdrückt, z.B.: Thomas der Tapfere, Lisa die Lockere usw. Wenn jeder seinen Namen genannt hat, kann der Stein auch quer durch die Mannschaft gehen und man muss nicht den eigenen Namen nennen, sondern dessen Namen, von dem man den Stein bekommen hat. Somit werden nicht nur die Namen

gegenseitig eingepflegt, sondern die Teilnehmer lernen einander auch ein wenig kennen. Nach dem Kennenlernspiel lernen sie die Grundlagen des Ruderns kennen und gehen dann auf Wasser. Die Wassertour wird zur Gänze mit 6- oder 10-köpfigen Raftschiffen zurückgelegt. So ist es viel sicherer, auch weniger routinierte Wassergänger können die Strecke mit Leichtigkeit schaffen. Die erste Etappe, die von der Mannschaft zurückgelegt wird, dauert bis Alsósözemenye. Das ist eine Distanz von 11,8 km, was eine Wasserfahrt von 3-4 Stunden bedeutet, in Abhängigkeit vom Wasserstand und von den Kräften der Mannschaft. Nach dem Start wird 5,5 km lang auf der Kerka gerudert, danach kommt die Mur. Die Strömung ist hier viel stärker, auch der Fluss ist viel breiter. Mit den Rafts ist er trotz der veränderlichen und unberechenbaren Strömungen leicht zu befahren. Auf der Route befinden sich 2 Schotterbänke, die für das Anlegen geeignet sind. Angesichts dessen, dass hier im Frühjahr Flussregenpfeifer nisten können, ist es vor der Fahrt notwendig, das mit den Mitarbeitern des Landschaftsschutzes zu besprechen. Auf dem Wasser gleitet man an der Dreiergrenze vorbei (ungarisch-slowenisch-kroatisch). Am Ende der Tour bekommen die Teilnehmer die Fahrräder. Man muss in die Pedale treten und kehrt nach 8 Kilometern Fahrt wieder nach Kerkaszentkirály zurück.



Die Route der Wassertour von Kerkaszentkirály bis Alsósözemenye (Quelle: Google Earth)



Die Route der Radtour zurück zur Unterkunft (Quelle: Google Earth)



Start zur Tour in Kerkaszentkirály



Zu-Wasser-Lassen auf der Kerka



Rudern auf der Kerka



Rudern auf der Kerka



Rudern auf der Mur

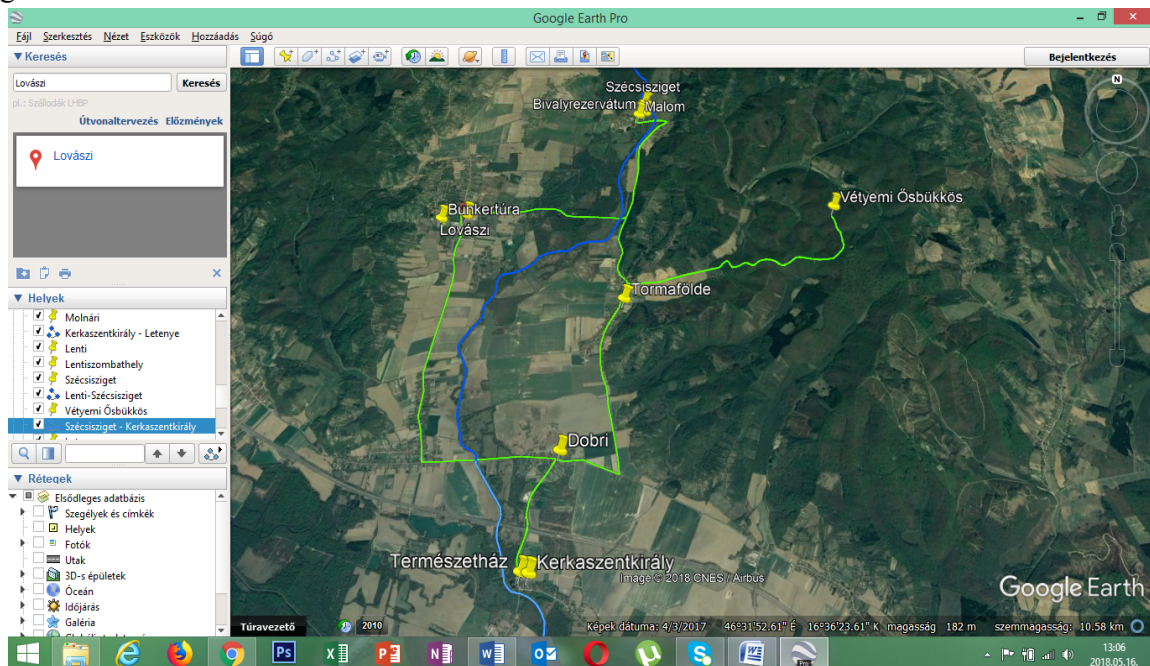


Rasten an der Sandbank bei hohem Wasserstand

### Zweiter Tag

Nach dem Frühstück und der Übernahme der Lunchpakete kommt die Vorbereitung auf die Radtour. Ziel der Tour ist der Urbuchenbestand in Vétyem, die herausragende Sehenswürdigkeit der Gegend. Die Route: Kerkaszentkirály – Dobri – Tormafölde: Artemis szobor [Artemis-Statue] – Vétyem: Ösbükkös [Urbuchenbestand] – Tormafölde – Szécsisziget: Bivalyrezervátum [Büffelreservat], Malom [Mühle], Kastély [Schloss] – Lovászi: Óvóhely [Schutzbunker], bei Bedarf Kávéház [Restaurant Kantine] – Kerkaszentkirály Természetháza [Naturhaus]. Die Gesamtlänge beträgt 34,5 km, mit dem Fahrrad auf Nebenstraßen mit geringem Verkehr unterwegs. Die Fahrt nimmt bis zum Urbuchenbestand ca. 1 – 1,5 Stunden in Anspruch, auf dieser Strecke gibt es auch einen schwierigeren Abschnitt mit einer steileren Passage, die 1,5 km beträgt. Beim Schutzgebiet angekommen geht es zu Fuß weiter, ca. 500 m lang. Hier kann man die größten Lebewesen von Ungarn, die durchschnittlich 44 m hohen Buchen hautnah erleben. Hier folgt ein Spiel zur Erkundung der Natur, mit dem Titel „Das ist mein Baum“ Das Ziel ist, den Teilnehmern eine Erfahrung über die übliche visuelle Erkenntnis hinaus sowie ein Erlebnis für das ganze Leben zu bieten. Das Spiel wird in Paaren gespielt, der eine ist ein Blinder, der andere sein Führer. Der Führer wählt für seinen Partner mit den geschlossenen Augen einen Baum aus, der ihm selber gefällt. Dann führt er ihn über einen möglichst komplizierten Weg zum Baum und bittet ihn, diesen auf alle möglichen Arten kennenzulernen. Er soll ihn beschnuppern, die Maße austasten, die Struktur der Rinde befühlen usw. Nachdem er ihn nun gründlich kennengelernt hat, wird er von seinem Führer auf einem anderen Weg zum Ausgangspunkt zurückgeführt. Hier öffnet der Blinde dann die Augen und versucht mit offenen Augen seinen Baum zu finden. Wenn es ihm gelingt, werden die Rollen getauscht. Die Wanderung dauert etwa 1,5 Stunden, danach geht es mit dem Fahrrad nach Szécsisziget, wo das Andrassy-Szapary-Schloss, das Büffelreservat und auch die Wassermühle besichtigt werden können. Das Schloss hat die Familie Szapary im 18. Jahrhundert errichten lassen, indem auch ein Teil der einstigen Burg zum Bau benutzt wurde. Im Gebäude, das barocke Stilzeichen aufweist, befindet sich ein Museum mit einigen Ausstellungen. In der Nähe des Gebäudes kann man auf Büffel aufmerksam werden. Diese Tiere waren lange mit dem ungarischen Volk verbunden, ihre Zahl ist aber bis heute sehr zurückgegangen, so trifft man sie nur hin und wieder in Ungarn. Ziel des Büffelreservats ist, den genetischen Bestand zu erhalten und die Tiere vorzuführen, daneben ist

aber auch die Bewahrung der Weiden wichtig. Ein bedeutendes Denkmal von Szécsisziget stellt die Wassermühle dar. Es stand wahrscheinlich schon seit dem Mittelalter ein ähnliches Gebäude hier. Früher gab es an der Kerka haufenweise Mühlen, aber heute ist das die einzige, die übrig geblieben ist. Momentan funktioniert sie als privates Museum. Es folgt auf sanften Hügeln der Weg nach Lovászi, wo die vom lokalen Fachführer geleitete Bunkertour an der Reihe ist. Der Luftschutzbunker ist der größte bekannte Bunker seiner Art in Ungarn. Er verfügt über unzähligen Gänge, eigene Wasser- und Stromversorgung, Lüftungs- und Heizsystem, Arztzimmer, Telefonzentrale, Kommandoraum. Auf dem Rückweg kann das Restaurant Kantine als optionale Haltestelle eingefügt werden. Nach dem Abendessen geht es zurück zur Unterkunft, nach Kerkaszentkirály. Dort gibt es auch die Möglichkeit, den Lehrpfad am Ufer der Seen zu begehen.



Route der Radtour, die Länge beträgt insgesamt 34,5 km (Quelle: Google Earth)



Höhenunterschiede während der Radtour (Quelle: Google Earth)



Start der Radtour in Kerkaszentkirály



Fahrradtour zum Urbuchenbestand



Ankunft beim Urbuchenbestand



Ein Riese im Urbuchenbestand in Vétým



Mühle in Szécsisziget



Fahrradverleih in Szécsisziget



Szécsisziget, Schloss



Büffelreservat in Szécsisziget





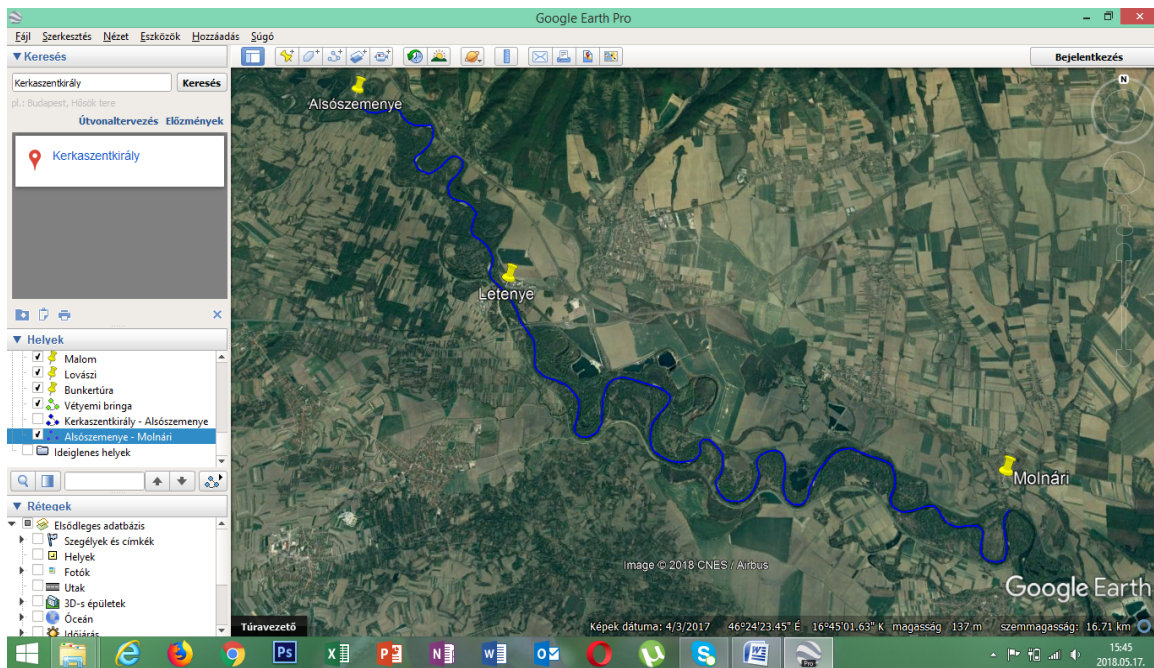
Bunkertour in Lovászi



Mahlzeit in der „Kantine“ in Lovászi

### **Dritter Tag**

Nach dem Frühstück geht es mit dem Fahrrad los, in den Hafen von Alsószemenye. Das sind 8 km Radfahren. Hier steigt man in die Rafts um. Das Ziel ist Molnári. Die Länge der Tour beträgt 31 km. Diese Distanz kann in bequemem Tempo in 4 Stunden zurückgelegt werden. Die Mur ist auf dieser Strecke breit, mit schneller Strömung. Während der Fahrt sind Abbruchkanten am Ufer, im Aufbau befindliche Schotterbänke, Inseln, schöne Flussbiegungen zu entdecken, sowie jene Urkraft zu erleben, die das Becken immer noch formt. Mehrere Schotterbänke sind auch zum Anlegen und für Spiele geeignet. In der Uferwand befindet sich auch eine große Kolonie von Nestern der Uferschwalben, aber vielerorts sind auch Bienenfresser, Eisvögel, Flussuferläufer, Mäusebussarde, Seeadler und Rohrweihen zu sehen. Die Natur ist reich und abwechslungsreich. Auch 53 Fischarten sind hier aufzufinden. Ort des letzten Anlegens ist Molnári, der Hafen der Selbstverwaltung. Im Hafen kann ein sensibles, umweltpädagogisches Spiel mit Hilfe des Bibers gespielt werden. Dabei kann man sich in das Leben der Tiere, in ihre speziellen Gefühle, gelegentlich in ihre Wehrlosigkeit hineinfühlen. Dadurch kann die Sensibilität für sie in hohem Maße gesteigert werden. Der Biber z.B. sieht nicht allzu gut, er verlässt sich vielmehr auf Laute. Auch das Spiel basiert darauf. Aus der Gruppe wird ein Biber gewählt. Dieser steht mit verbundenen oder geschlossenen Augen in der Mitte des Kreises und horcht zu. Ringsum stehen die Raubtiere, die sich an ihn heranzupirschen versuchen. Wem das gelingt, der stellt sich in der nächsten Runde in die Mitte des Kreises. Mit diesem Spiel wird die Tour abgeschlossen.



Route von Alsószemenye bis Molnári (Quelle: Google Earth)



Rudern auf der Mur bis Molnári



Abbruchwand mit Uferschwalben-Kolonie



Die schnelle Strömung der Mur schleudert das Schiff nach vorne



Vor dem Sturm



Fröhliches Rudern auf der Mur



Es wird immer bewölchter

## Vergleich touristische Angebotspakete Kerka-Mura-Gegend

	<b>Grundpaket</b>	<b>Premium Paket</b>
Zahl der Nächtigungen	2	2
Zahl der Kanutouren	2	2
Zahl der Radtouren	1	3
Zahl der Wanderungen	1	1
Unterkunftstyp	Camping, Zelt/ Motel/Jugendherberge	Camping/ Motel/Jugendherberge
Zahl der sich aus der Führung ergebenden Erlebniselemente	10*	11**
Empfohlener Preis	8000.- HUF/Person/Tag	12000.- HUF/Person/Tag

\* Vom Tourguide mit den bei der Tour erscheinenden Biotope, Lebewesen verknüpfte Geschichten: Die sich ständig verändernde Mur; wachsende Schotterbänke und der Flussregenpfeifer; erodierende Ufer mit Eisvogel, Uferschwalbe und Bienenfresser; Kunst-Architekt der Wasserufer: der Biber; Verbindung von Mensch und Landschaft in der Mur-Gegend; Lehrpfad der Auenlandschaft; Urbuchenbestand in Vétyem; Wassermühle, Büffelreservat und Schloss in Szécsisziget.

\*\* Vom Tourguide mit den bei der Tour erscheinenden Biotopen, Lebewesen verknüpfte Geschichten:

Die sich ständig verändernde Mur; wachsende Schotterbänke und der Flussregenpfeifer; Spiel zur Erkundung der Natur: Das ist mein Baum; Kunst-Architekt der Wasserufer: der Biber; Spiel zur Erkundung der Natur zum Biber; Verbindung von Mensch und Landschaft in der Mur-Gegend; Lehrpfad der Auenlandschaft; Urbuchenbestand in Vétyem; Wassermühle, Büffelreservat und Schloss in Szécsisziget; Bunkertour in Lovászi.

## Angabe der empfohlenen Vermarktungskanäle, Reservierungsstellen, Vertreiber und eingebundener Destinationen der wassertouristischen Natur- Angebotspakete

Grundlegend wird vorgeschlagen, dass die Direktorate des jeweils zuständigen Nationalparke die Angebotspakete vertreiben. Dies auch angesichts dessen, dass von den lokalen Anbietern je eine Dienstleistung angeboten wird (Fahrradverleih, Kanuverleih, Tourenleitung, Unterkünfte usw.) und neben dieser die Dienstleistungen der anderen nicht vermarktet werden, da das mit zusätzlichen Verpflichtungen verbunden wäre. Natürlich ist dieser Vertriebskanal für das Angebotspaket nicht so eng, denn: wenn ein Nationalpark als Partner vor Ort vorhanden ist, vervielfachen sich die Möglichkeiten der weiteren Vermarktung. Örtliche, in der Gegend oder auch in einer ganz anderen Ecke des Landes befindliche Reisebüros können das Paket vertreiben, für entsprechende Provision. Auch in Online-Raum gibt es viele spezialisierte Webseiten, auf denen die Liebhaber der aktiven Erholung die ihnen am meisten entsprechenden Touren finden können. Auf diesen Seiten sind die Pakete auf jeden Fall gut aufgehoben. In der folgenden Tabelle sind diese Möglichkeiten aufgezählt.

Name	Adresse	Tel.Nr.	E-Mail-Adresse	Webseite
ÉNYKK Utazási Iroda (Volántourist) Lenti Reisebüro Verkehrsverband NW(Volántourist) Lenti	8960 Lenti, Ifjúság u. 1.	+36-92/551-061	<a href="mailto:utiroda.lenti@enykk.hu">utiroda.lenti@enykk.hu</a>	
ÉNYKK Utazási Iroda (Volántourist) Zalaegerszeg Reisebüro Verkehrsverband NW(Volántourist) Zalaegerszeg	8900 Zalaegerszeg, Balatoni u. 1.	+36-92/511-045	<a href="mailto:utiroda.zeg@enykk.hu">utiroda.zeg@enykk.hu</a>	
ÉNYKK Utazási Iroda (Volántourist) Nagykanizsa Reisebüro Verkehrsverband NW(Volántourist) Nagykanizsa	8800 Nagykanizsa, Báthory u. 2.	+36-93/536-716	<a href="mailto:utiroda.nk@enykk.hu">utiroda.nk@enykk.hu</a>	
Feldobox.hu - FDB Kft.[...GmbH]	1027 Bp., Bem rakpart 56. Fsz. 1.	+36-1/786-5670	<a href="mailto:info@feldobox.hu">info@feldobox.hu</a>	
Alfatours	2092 Budakeszi, Fő utca 211.	+36 23 656 300	<a href="mailto:info@alfatours.hu">info@alfatours.hu</a>	<a href="http://www.alfatours.hu/bakancsos-turak/">http://www.alfatours.hu/ bakancsos-turak/ [Schnürschuh-Touren]</a>
Travelino Kft.[...GmbH]	1173 Budapest, Békás-szoros u. 13.		<a href="mailto:info@kirandulastippek.hu">info@kirandulastippek. hu</a>	<a href="http://kirandulastippek.hu">kirandulastippek.hu</a> [ausflugtipps.hu]
www.turautak.com			<a href="mailto:turautak@gmail.com">turautak@gmail.com</a>	
Utazom.com - Utazási Iroda [Reisebüro <a href="http://ichreise.com">ichreise.com</a> ]	1052 Budapest, Károly körút 6.	+36-1/501-3490	<a href="mailto:iroda@utazom.com">iroda@utazom.com</a>	<a href="http://utazom.com">utazom.com</a> [ <a href="http://ichreise.com">ichreise.com</a> ]

itthon.hu [zuhause.hu]	1027 Budapest, Kacska u. 15- 23.	+36-1/488-8722	<a href="mailto:info@itthon.hu">info@itthon.hu</a>	
aktivutazas.hu [aktivereise.hu]		+36-1/788-9938	<a href="mailto:info@aktivutazas.hu">info@aktivutazas.hu</a>	
Kirándulástervező Turisztikai Portál - Netcentrum Kft. [Ausflugsplaner touristisches Portal – Netzentrum GmbH]		+36-20/335- 4949	<a href="mailto:info@kirandulastervezo.hu">info@kirandulastervezo. hu</a>	kirandulastervezo.hu [ausflugsplaner.hu]
sportersplanet.com		+36-20/352- 8484		
Mozgásvilág Kft. [Welt der Bewegung GmbH]	Standort: 1119 Bp., Gerezd utca 4. Büro: 1136 Bp., Hegedüs Gyula utca 67.	+36-70/708- 9110 +36-70/591- 0971	<a href="mailto:kakukandras@mozgasvilag.hu">kakukandras@mozgasvi lag.hu</a> <a href="mailto:sales@mozgasvilag.hu">sales@mozgasvilag.hu</a>	<a href="http://www.mozgasvilag.hu">www.mozgasvilag.hu</a> [Welt der Bewegung]
Hurrá-Nyáralunk.hu Utazási Iroda [Hurra-Ferien.hu Reusebüro]	1052 Budapest, Károly körút 6.	+36-1/800-9250	<a href="mailto:info@hurra-nyaralunk.hu">info@hurra- nyaralunk.hu</a>	<a href="http://www.hurra-nyaralunk.hu">www.hurra- nyaralunk.hu</a> [Hurra-Ferien.hu]
Magyar TourMix Kft. [Ungarn TourMix GmbH]	8251 Zánka, Naplemente u. 2. B. ép.	+36-30/520- 5905 +36-20/967- 7399	<a href="mailto:info@programturizmus.hu">info@programturizmus. hu</a>	<a href="http://www.programturizmus.hu">www.programturizmus. hu</a>

## Quellenverzeichnis

1. PaNaNet Turisztikai kínálat- és termékfejlesztés; Piaci bevezetési stratégia; 2013
2. Bedienungsanleitung selbsterlebbare Angebote; „Használati utasítás“ önállóan átelhető ajánlatokhoz; 2013
3. Grenzüberschreitende Angebote PaNaNet; Határon átnyúló ajánlatok PaNaNet; 2013
4. Mehrtagesangebote PaNaNet; Többnapos ajánlatok PaNaNet; 2013
5. Naturerlebnisangebote PaNaNet; Természeti élmény ajánlatok PaNaNet; 2013
6. PaNaNet Turisztikai Kínálat- és termékfejlesztés; Záró tanulmány; 2013
7. <https://net.jogtar.hu/jogszabaly?docid=a1100057.nfm>
8. <https://net.jogtar.hu/jogszabaly?docid=A1700041.BM>
9. <https://net.jogtar.hu/getpdf?docid=A1700460.KOR&targetdate=&printTitle=460/2017.+%28XII.+28.%29+Korm.+rendelet>
10. <http://www.kenubt.hu/>
11. <https://eurovizitura.hu/>
12. <http://www.evezzvelem.hu/index.php>
13. <http://www.kalandor-vizitura.hu/>
14. <https://kenukolcsonzes.hu/>
15. <http://www.kormorankenu.hu/>
16. <http://www.kaland.sport.hu>
17. <http://www.raba-vizitura.eoldal.hu/>
18. <http://www.vidra-vizitura.hu/vizitouraink/konnyu-vadviz/raba/>
19. <http://www.murakenu.hu/>
20. <http://www.weking.hu/>
21. <http://rabavolgyeegyesulet.hu/index.php?lang=hu>

22. <http://raba-vizitura.hu>
23. <https://www.bfnp.hu/>
24. <http://www.orseginemzetipark.hu/>
25. <https://www.naturparke.at/naturparke/burgenland/naturpark-raab-orseg-goricko/>
26. <http://www.mme.hu/>
27. <http://www.orseginemzetipark.hu/hu/info/vendegeinknek/tanosvenyeink/felsoszeri-tanosveny.html>
28. <http://www.orseginemzetipark.hu/hu/info/vendegeinknek/tanosvenyeink/elet-akaszalogyumolcsosben.html>
29. <http://szentgotthard.hu/hu/latnivalok/varkert.html>
30. <http://www.orseginemzetipark.hu/hu/info/vendegeinknek/tanosvenyeink/rabamenti-tanosveny.html>
31. <http://www.orseginemzetipark.hu/hu/info/vendegeinknek/tanosvenyeink/rokagombatanosveny.html>
32. [http://www.orseg.net/latnivalok/latnivalok\\_az\\_orsegben/himfai\\_parkerdo](http://www.orseg.net/latnivalok/latnivalok_az_orsegben/himfai_parkerdo)
33. <http://www.orseg.info/outdoor/turak/harmashatar-tanosveny/index.html>
34. <http://www.orseginemzetipark.hu/hu/info/vendegeinknek/tanosvenyeink/szomoroczi-tanosveny.html>
35. <http://www.orseg.info/hu/info/zold-kaland/tanosvenyek/reti-orchideak-tanosveny.html>  
<http://www.orseginemzetipark.hu/hu/info/vendegeinknek/tanosvenyeink/dobogoerdotanosveny.html>
36. [http://www.kormend.hu/TURIZMUS/Latnivalok/Hazasparok\\_utja\\_Horvatnadalan.html](http://www.kormend.hu/TURIZMUS/Latnivalok/Hazasparok_utja_Horvatnadalan.html)
37. <http://www.helloszentgotthard.hu/index.php?mact=Products,cntnt01,details,0&cntnt01category=Tematikus%20programok&cntnt01productid=67&cntnt01returnid=69>
38. <http://www.obstparadies.at>
39. <http://www.orseginemzetipark.hu/hu/info/vendegeinknek/tanosvenyeink/afonyas-tanosveny.html>
40. <http://www.orseginemzetipark.hu/hu/info/vendegeinknek/tanosvenyeink/malomgat-tanosveny.html>



41. <http://www.orseginemzetipark.hu/hu/info/vendegeinknek/tanosvenyeink/rezgonyar-tanosveny.html>
42. <http://www.orseginemzetipark.hu/hu/info/vendegeinknek/tanosvenyeink/furge-cselle-tanosveny.html>
43. <http://www.orseginemzetipark.hu/hu/info/vendegeinknek/tanosvenyeink/nyugati-pont-tanosveny.html>
44. <http://www.orseginemzetipark.hu/hu/info/vendegeinknek/tanosvenyeink/szala-menti-tanosveny.html>
45. <http://www.orseginemzetipark.hu/hu/info/vendegeinknek/tanosvenyeink/felsoszeri-tanosveny.html>
46. <http://www.orseginemzetipark.hu/hu/info/vendegeinknek/tanosvenyeink/elet-a-kaszalogyumolcsosben.html>
47. <http://www.orseginemzetipark.hu/hu/info/vendegeinknek/tanosvenyeink/kortike-tanosveny.html>
48. <http://www.helloszentgotthard.hu/index.php?mact=Products,cntnt01,details,0&cntnt01category=Tematikus%20programok&cntnt01productid=74&cntnt01returnid=69>  
<http://www.orseginemzetipark.hu/hu/info/vendegeinknek/tanosvenyeink/sargalilim-tanosveny.html>
49. [http://www.lovaszi.hu/index.php?option=com\\_content&view=article&id=130&Itemid=855](http://www.lovaszi.hu/index.php?option=com_content&view=article&id=130&Itemid=855)
50. <http://www.szecsisziget.hu/nevezetessegek/>
51. [http://www.csesztreg.hu/kakukkvirag\\_tanosveny/oldal/239\\_290\\_](http://www.csesztreg.hu/kakukkvirag_tanosveny/oldal/239_290_)
52. [http://virtualiskirandulas.bfnp.hu/index.php?option=com\\_content&view=article&id=36&Itemid=32](http://virtualiskirandulas.bfnp.hu/index.php?option=com_content&view=article&id=36&Itemid=32)
53. <http://www.vidra-vizitura.hu/del-zala-dombjai-ultra-trail-300-10-szakasz-kistolmaccs-nagykanizsa/>
54. <https://www.mozgasvilag.hu/turazas/turautak/tozike-tanosveny-tura-lentiszombathelyre>  
[http://www.lenti.hu/index.php?nyelv=hu&aktiv=a\\_lenti\\_var](http://www.lenti.hu/index.php?nyelv=hu&aktiv=a_lenti_var)
55. [http://www.lovaszi.hu/index.php?option=com\\_content&view=article&id=130&Itemid=855](http://www.lovaszi.hu/index.php?option=com_content&view=article&id=130&Itemid=855)
56. <http://magyarnemzetiparkok.hu/tanosveny/ortilos-drava-arter-tanosveny/>

57. [https://www.geocaching.hu/caches.geo?id=1202&show\\_logs=i](https://www.geocaching.hu/caches.geo?id=1202&show_logs=i)

58. <http://www.zalaikilato.hu/latnivalok/727-szilvagy-a-gombak-hazaja.html>

## **Geplante Publikationen**