HELYZETFELMÉRÉS ÉS MASTERPLAN

A KÖZÖS KERÉKPÁROS ÉLMÉNYKÍNÁLAT OPTIMALIZÁLÁSÁHOZ

Program:
Interreg V-A Ausztria – Magyarország Program

Projekt azonosítója és rövid címe:
ATHU3 - PaNaNet+

Projekt címe:
Fenntartható természetturisztikai kínálatok fejlesztése és optimalizálása Nyugat-Pannónia védett természeti területeinek hálózatában

2020. március

Készült az Interreg V-A Ausztria – Magyarország Program - ATHU3 - PaNaNet+ projekt keretében

EUROPEAN UNION

PaNaNet
PannonianNatureNetwork

RMB Regionalmanagement Burgenland GmbH

Neusiedler See -Seewinkel Fertő-Hanság Nemzeti Park

Őrségi Nemzeti Park

burgenland

Balaton-felvidéki Nemzeti Park

Ramsar
CONVENTION ON WETLANDS
(Ramsar, Iran, 1971)

Tartalomjegyzék

1. Vezetői összefoglaló 5

2. Helyzetfelmérés 6

2.1. A helyzetfelmérés céljának meghatározása 6

2.2. A helyzetfelmérés módszerének meghatározása 6

2.3. Az előzményprojekt során létrejött, önállóan átélhető többnapos „PaNaTour – Kerékpárral a Lajtától a Muráig" élménycsomag eredményei 7

2.4. A PaNaTour főútvonalat, mint magterületet és a kapcsolódó PaNaNet tájegységeket érintő hazai és nemzetközi kerékpár turisztikai projektek megnevezése, szinergiák ismertetése 8

2.5. A kiscsoportos személyes egyeztetések eredményeinek összefoglalása 12

2.6. Természet- és környezetvédelmi szempontok a kerékpáros kínálat kialakítása során 13

2.7. A PaNaTour főútvonal és mellékútvonalak digitális felmérési terve 14

2.7.1. A PaNaTour főútvonalának digitális felmérési terve 15

2.7.2. A PaNaTour mellékútvonalainak digitális felmérési terve 63

2.8. A helyzetfelmérés eredményeinek összegzése 82

3. Masterplan 84

3.1. Minimál csomag-tervezet 85

3.1.1. 1. szakasz 85

3.1.2. 2. szakasz 89

3.1.3. 3. szakasz 93

3.1.4. 4. szakasz 97

3.1.5. 5. szakasz 100

3.1.6. 6. szakasz 103

3.1.7. 7. szakasz 106

3.2. Deluxe csomag-tervezet 109

3.2.1. 1. szakasz: Szigetköz- Mosoni sík – Fertőzug 109

3.2.2. 2. szakasz: Fertőtáj 113

3.2.3. 3. szakasz: Fertőtáj, Soproni hegység 116

3.2.4. 4. szakasz: Fraknó, Schwarzenbach, Lánzsér, Léka, Kőszeg 119

3.2.5. 5. szakasz: Kacskaringós túra a Pinka völgyében 122

3.2.6. 6. szakasz: Kenuval a Rábán 126

3.2.7. 7. szakasz: Az Őrségben, és a Kerka, Mura mentén 129

3.3. Tematikus csomag-tervezet 132

3.3.1. 1. tematikus körtúra 132

3.3.2. 2. tematikus körtúra 135

3.3.3. 3. tematikus körtúra 138

3.3.4. 4. tematikus körtúra 141

3.3.5. 5. tematikus körtúra 143

3.3.6. 6. tematikus körtúra 145

3.4. A kerékpár turisztikai határon átnyúló programjavaslat-csomag igénybevételéhez kapcsolódó „tudni érdemes” ajánlások (ruházat, felszerelések stb.) 148

3.5. A kerékpár turisztikai határon átnyúló programjavaslat-csomag javasolt értékesítési csatornái, foglalási helyek, értékesítők, bevont desztinációk felsorolása 149

Felhasznált dokumentumok 151

Mellékletek 152

1. sz. melléklet: Megbízói egyeztetésekről szóló feljegyzések

2. sz. melléklet: Együttműködési megállapodások partnerszolgáltatókkal

3. sz. melléklet: Együttműködési megállapodások túraszervezőkkel

4. sz. melléklet: Kiscsoportos egyeztetések emlékeztetői

5. sz. melléklet: E-bike kölcsönzési pontok

1. Vezetői összefoglaló

„PaNaTour – Kerékpárral a Dunától a Muráig”

Az előzményprojekt során létrejött, önállóan átélhető többnapos ajánlatok gerincét a nyugat-pannóniai határtérség 4 nemzeti parkja és 10 natúrparkja jelenti, melyet kerékpárral fedezhetnek fel a túrázók. A teljes túra egy héten át tart. Külön-, néhány napos részszakaszok is teljesíthetők belőle. Jelen megbízás kapcsán kiscsoportos egyeztetések zajlottak, melyek során az érintett projektpartnereken túl megszólításra kerültek kerékpáros szervezetek, túraszervezők, túravezetők, utazási irodák, szálláshelyek, vendéglátóhelyek egyaránt. Mindannyian üdvözölték a túra kialakításának ötletét és megfogalmazták saját elvárásaikat, melyek teljesítésével a jövőben gazdáivá válhatnak a teljes túrának vagy egy-egy szakaszának.

A kerékpáros szervezetek alapvetően minél több kerékpárost szeretnének látni az utakon, hogy lobbitevékenységüknek még erősebb bázisa lehessen. Ebben a projektben jó lehetőséget látnak a hátáron átnyúló kerékpározás és Nyugat-Pannónia kerékpárbarát jellegének megerősítésében. Osztrák partnerek kiemelték, hogy náluk a kerékpáros túrázóknak mindössze 20%-a vesz részt utazási iroda által vezetett utakon, de ők fizetőképes keresletet jelentenek és megélhetést biztosítanak több túraszervező cégnek is.

A túraszervező cégek jól értékesíthető terméket látnak benne, az osztrákok inkább a hosszú 7+ napos termékként tudnák értékesíteni, a magyarok pedig inkább a 3 vagy 3+ napos hosszú hétvégéken szakaszokra bontva képzelik el a termékpalettájukon. Az osztrákok fontosnak tartanák a teljes túraútvonal kitáblázását, tekintettel arra, hogy az általuk megszólított célcsoport önállóan, de nem GPS-sel vagy applikációval szeret túrázni, hanem irányító táblák segítségével. A hazai túraszervezők ezt feleslegesnek érzik, szerintük az applikáció bőven megfelelne az egyéni bejárhatóság igényeinek. Jelen projektből azonban ilyen applikáció nem kerül kialakításra, viszont az egyes túraszakaszok a későbbiekben letölthetőek lesznek gps trackek formájában.

A túravezetők egyértelműen a lehetőséget látják benne, legyen szó 3 napos szakaszokról vagy a teljes 7 napos túráról. Lokálisan akár az egyéni túrázókkal is tudnak foglalkozni.

Az utazási irodák csak késztermékként tudnák értékesíteni, vagyis kevés a részletes túraleírás, célcsoport orientált csomagokat várnak, jellemzően a 40-70 éves korosztály igényeinek megfelelően.

A szállásadók számára bármelyik megoldás örvendetes, természetesen a több éjszakás tartózkodást inkább preferálják, sőt az egyéjszakás kalandozást emelt árakkal még gyakran „büntetik” is. A vendéglátóhelyek újabb, fizetőképes vendégeket vizionáltak éttermeikben, nagyon hálásak a térségre gyakorolt hiteles marketing miatt. Összességében ezen kéréseknek megfelelően kerültek kialakításra a Masterplanban bemutatásra kerülő túrajánlatok.

A Minimál csomag elsősorban a kerékpározásra koncentrál és az önállóan kerékpározóknak jelent segítséget. A Deluxe csomag viszont a szakvezetők által adható maximális természetélményt nyújtja elsősorban kerékpáros túraként, de gyalogos, kenus és raftos szakaszokkal dúsítva a programot. Ebben elevenednek meg az egyes tájegységek hiteles arcai, sorsai és egyszerű halandóknak rejtett természeti értékei is. Hiszen a túravezetők nemcsak az útvonalat ismerik, hanem az egyes dombok, fák nevét, történetét is, a zátonyokról felröppenő madarakat ugyanúgy mint a legjobb borospincéket vagy a nemrég felfedezett kelta – avar sírokat és a jelenleg folyó kutatásokat, pl. a fertőzugi szikesek megőrzése érdekében.

A kiscsoportos beszélgetések során az érintett szervezetek igényeinek megfelelően a Deluxe csomag lett kiadvánnyá feldolgozva, és válik elérhetővé minden érdeklődő számára.

A Masterplan készítése kapcsán a teljes útvonal kétszer került végigjárásra. Először 2019 tavaszán egy előzetes felmérő út során, majd július első hetében a projektpartnerek, turisztikai szervezetek és a sajtó képviselőivel. Ezen út során professzionális fotós és videós dokumentálás is történt, melynek anyagai jelen tanulmánynak és kiadványnak az alapját képezik.

2. Helyzetfelmérés

2.1. A helyzetfelmérés céljának meghatározása

Ausztria és Magyarország közös természeti örökségét Nyugat-Pannóniában a Dunától a Muráig Európa szerte egyedülálló sokféleség jellemzi. A PaNaNet hálózat alapvető célja e páratlan természeti örökség közös megőrzése és bemutatása.

A hálózati partnerek eltökéltek a védett területek látogatóprogramjainak minőségi és mennyiségi közös továbbfejlesztésében. A 2012-ben sikeresen megvalósított PaNaTOUR promóciós kerékpártúra széleskörben pozitív fogadtatása alapján az önálló ökoturisztikai termékké fejlesztése mellett döntött a hálózati partnerség. Céljuk egy olyan kínálat, program megalkotása, amelynek során a rendelkezésre álló idő és erőnlét függvényében 7 napi szakaszra bontva kerékpárral és kenuval fedezzék fel a látogatók a Dunától a Muráig a térség 4 nemzeti és 10 natúrparkját.

Az osztrák-magyar határtérség védett területeinek, nemzeti- és natúrpark munkatársaival együttműködve a helyzetfeltárás eredményeként természet bemutató-, természeti élmény programok összegyűjtése és rendszerezése, amelyek egy észak-déli kerékpártúrára felfűzhetők fel.

2.2. A helyzetfelmérés módszerének meghatározása

A helyzetfelmérés módszere a feladat-meghatározásban rögzítettekkel összhangban került kialakításra.

Az előzményprojekt során létrejött, önállóan átélhető többnapos, „PaNaTour – Kerékpárral a Lajtáról a Muráig" élménykínálat-csomag áttekintése, tanulmányozása, a jelenleg rendelkezésre álló eredmények feldolgozása megtörtént (2.3. fejezet).

A helyzetfelmérés során az alábbi PaNaTour főútvonalat (2012-höz képest a Lajta és a Duna völgyével/ Szigetközzel kiegészítve), mint magterületeket és kapcsolódó PaNaNet tájegységeket vettük figyelembe az alábbiak szerint:

- PaNaTour főútvonal, mint magtérségek: Mosonmagyaróvár – Neusiedl am See – Jois – Purbach – Mörbisch – Illmitz - Apetlon – Fertőújlak – Sarród – Hegykő – Sopron – Rohrbach – Marz – Siggraben – Schwarzenbach – Markt St. Martin – Lockenhaus – Kőszeg – Bozsok – Rechnitz – Markt Neuhodis – Schandorf – Felsőcsatár – Bildein – Heiligenbrunn – St. Martin an der Raab – Szentgotthárd – Szalafő – Őriszentpéter – Lenti – Kerkaszentkirály;
- Kapcsolódó PaNaNet természetvédelmi területek, tájegységek: Naturpark Neusiedler See – Leithagebirge, Nationalpark Neusiedler See-Seewinkel, Fertő-Hanság Nemzeti Park, Soproni-hegység TK, Naturpark Rosalia-Kogelberg, Naturpark Landseer Berge, Geschriebenstein-Irottkő Natúrpark, Naturpark in der Weinidylle, Raab-Őrség-Goričko Natúrpark, Őrségi Nemzeti Park, Balaton-felvidéki Nemzeti Park.

A helyzetfelmérés céljai és módszerei a Megbízó Fertő-Hanság Nemzeti Park Igazgatóság képviselőivel egyeztetve került kialakításra (2.1.-2.2. fejezet, az egyeztetésekről szóló feljegyzéseket az 1. számú melléklet tartalmazza). A PaNaTour főútvonalak, mint magterületeket és kapcsolódó PaNaNet tájegységeket érintő, hazai és nemzetközi kerékpár turisztikai projektek megnevezése, szinergiák ismertetése megtörtént (részletes ismertetését a 2.4. fejezet tartalmazza).

A PaNaTour főútvonalak optimalizálásának szempontrendszere kidolgozásra került. Az új PaNaTour kerékpár turisztikai határon átnyúló programjavaslat-csomag a természetvédelem szempontjából környezet-kímélő módon került kialakításra (részletes ismertetését a 2.6. fejezet tartalmazza).

Kiscsoportos személyes egyeztetéseket tartottunk 5 alkalommal a helyzetfelméréssel érintett szakaszokon illetékes natúr/nemzeti parki szereplőkkel és további kerékpár-, ökoturisztikai szempontból releváns szereplőkkel, szolgáltatókkal. Az egyeztetések célja a meglévő térségi kerékpárturisztikai kínálatok -, programcsomago és a javasolt fő és mellékútvonalak áttekintése, illetve a természetvédelem – természet bemutatás szempontjából önállóan átélhető természeti élmények,

kerékpárosbarát idegenforgalmi szolgáltatók számbavétele volt. Az egyeztetések eredményeinek összefoglalását a 2.5. fejezet tartalmazza.

A PaNaTour főútvonalának és mellékútvonalainak bejárásához kapcsolódó digitális felmérési tervet elkészitettük a kerékpárosok igényeinek (többek között: biztonság, kényelem, kiszolgálás, infrastruktúra) figyelembe vételével. A PaNaTour optimalizálandó fő útvonalának és az arról leágazó kialakitandó mellékútvonalak teljes bejárása és rögzitése megtörtént. A Masterplan készítése kapcsán a teljes útvonal kétszer került végigjárásra. Először 2019 tavaszán egy előzetes felmérő út során, majd július első hetében a projektpartnerek, turisztikai szervezetek és a sajtó képviselőivel. Ezen út során professzionális fotós és videós dokumentálás is történt, melynek anyagai jelen tanulmánynak és kiadványnak az alapját képezik. Az első körben készült útvonal javaslat május folyamán finomhangolásra került és a júliusi túra már ennek javaslatait figyelembe véve valósult meg. GPS trackek rögzítésre kerültek, melyek jelen tanulmányban az egyes szakaszok bemutatása közben, térképen láthatóak. A releváns szükséges térképes ábrázolások elkészültek, ezeken jelölve vannak a bejárt útvonalak, azok állapotának minősége, a településnevek. Az egyes napok bontásában a nehézségi szint, a km hossz, és a szintkülönbségek is feltüntetésre kerültek. Az útvonalak mentén található természetturisztikai vonzerők felvételezése, csoportositása elkészült. A bejárt útvonalakon rendelkezésre álló eszközparkok, kapacitások felmérése ugyancsak megtörtént. A digitális felmérési terv részletes ismertetését az egyes szakaszok bontásában a 2.7. fejezet, a helyzetfelmérés eredményeinek összegzését a 2.8. fejezet tartalmazza.

A bejárt útvonalak mentén a potenciális partnerszolgáltatók (szálláshelyek, vendéglátó ipari egységek, szervizpontok, kerékpárkölcsönzők, stb.) felmérése lezajlott, és 20 szolgáltatóval személyes egyeztetés is történt, a megkötött együttműködési megállapodásokat a 2. számú melléklet tartalmazza.

A bejárt útvonalak mentén a potenciális túraszervezők felmérése, 15 szolgáltatóval személyes egyeztetés történt, a megkötött együttműködési megállapodásokat a 3. számú melléklet tartalmazza.

A helyzetfelmérés eredményeként összeállításra került a PaNaTour főútvonalát optimalizáló kerékpár turisztikai programjavaslat-csomag, amely a főútvonal 1-1 szakaszához tartozó minimál és ún. delux csomag-tervezetet tartalmaz, továbbá 6 db tematikus csomag-tervezetet (részletes ismertetését a 3.1.-3.3. fejezet tartalmazza).

A kiscsoportos beszélgetések során az érintett szervezetek igényeinek megfelelően a Deluxe csomag lett „kiadvány alappá” feldolgozva, és válik elérhetővé minden érdeklődő számára.

2.3. Az előzményprojekt során létrejött, önállóan átélhető többnapos „PaNaTour – Kerékpárral a Lajtától a Muráig” élménycsomag eredményei

2013-ban az Őrségi Nemzeti Park Igazgatóság megbízásából a mecca consulting készítette el a PaNaNet Turisztikai kínálat- és termékfejlesztés tanulmányt. Ennek keretében összesen 35 új, közös turisztikai kínálati csomagot dolgoztak ki a projektpartnerekkel.

A többnapos csomagok között a 2012-ben megvalósított promóciós túra tapasztalatai alapján készült el a „PaNaTour – Kerékpárral a Lajtától a Muráig” termék rövid leírása (útvonal, szállások, szolgáltatások, árak), amely fontos alapként, útmutatóként szolgál jelen munkához.

2.4. A PaNaTour főútvonalat, mint magterületet és a kapcsolódó PaNaNet tájegységeket érintő hazai és nemzetközi kerékpár turisztikai projektek megnevezése, szinergiák ismertetése

	Danube Bike & Boat	SacraVelo – Határon átnyúló kerékpáros zarándokutak hálózata a Duna térségében	Vasfüggöny kerékpárút – Iron Curtain Trail
Finanszírozó program	SKHU Interreg V-A	SKHU Interreg V-A	SEE TCP 2007-13
Projektgazda, partnerség	Pozsony Megyei Önkormányzat (LP) és további 7 szlovák partner Mosonmagyaróvár Város Önkormányzata 25 szigetközi településsel együttműködésben	GYMS Megyei Önkormányzat	Nyugat-Pannon Nonprofit Kft. Burgenlandi Kormányhivatal Magyar Kerékpáros Szövetség
Projekt térbelisége	Pozsonytól Ácsig a Csalló-köz és a Szigetköz térsége; vízi és kerékpáros útjai	GYMS, Komárom-Esztergom megyék Magyarországon Nagyszombat, Pozsony és Nyitra megyék Szlovákiából	szlovák-magyar határtól a bolgár-görög határig Rajkától - Kerkaszentkirályig
Projekt célja / tevékenységek	Közös ökoturisztikai desztináció kialakítás a Csalló- és Szigetközben / felmérés, turisztikai fejlesztési terv, kerékpárút építés, kenu ki-, beszállók építése, eszközbeszerzés, kínálatfejlesztés és marketing	A SacraVelo projekt célja egy új és egyedi határmenti turisztikai termék kialakítása, amely bemutatja a Duna-mente gazdag kulturális örökségét és szakrális értékeit, kihasználva a természeti környezet szépségét a magyar-szlovák határmenti régióban.	Az Iron Curtain Trail projekt célkitűzése, hogy elősegítse a kerékpáros elérhetőség javulását a délkelet-európai régióban, mindehhez a Vasfüggöny kerékpárút által érintett határmenti régiók kerékpárhálózatainak összekapcsolásával, a kerékpározási és tömegközlekedési lehetőségek összekötésével, valamint a kerékpározás, mint fenntartható közlekedési mód népszerűsítésével törekszik hozzájárulni a 15 dél- kelet-európai partnerszervezet Görögországtól Szlovákiáig.
Szinergiák	PaNaTOUR 1. szakaszhoz kapcsolódó szigetközi körtúra átfedésben a projektrégióval. Főleg vízitúrákhoz kapcsolódóan új ki-beszálló helyek létrehozása, így több helyszínen jármód váltási (kerékpár - kenu) lehetőség. Eszközpark fejlesztés, két ökomobil flotta összesen 64 kerékpárral, kajakokkal és kenukkal, egy-egy tréleren megosztva (kerékpár + kenu) szállítható, így tömegközlekedéssel a régióba érkezők-	A PaNaTOUR 1-3. szakaszához kapcsolódóan Mosonmagyaróvártól Sopronig (GyMS megyében) szakrális témákhoz kapcsolódó tematikus útvonal. Épített egyházi örökség iránt érdeklődő kerépárosoknak egy érdekes, kiegészítő kínálat. Útvonalak kitáblázva, ami segítséget nyúthat a PaNaTOUR kerékpárosoknak a magyar oldalon az eligazodásban , továbbá információs táblák templomoknál általános kerékpáros	A projekt keretében került rögzítésre, majd kitáblázásra az osztrák-magyar határtérségben az EV 13 útvonala, továbbá az EV hálózat honlapján is önálló felületet kapott az alapinformációkkal: https://en.eurovelo.com/ev13 Mind az EV 13, mind a PaNaTOUR útvonala végigköveti az osztrák-magyar határ vonalát, több szakaszon azonos nyomvonalon haladnak, így a táblázás segítséget nyújthat a PaNaTOUR kerékpárosok-

	nek is optimális megoldás. Információs táblák, folyamkilométerek kitáblázása. 10-10 kiképzett HU SK ACA minősített vízi túravezető.	információkkal is.	nak.
Honlap	https://danubeislands.sk/hu/	www.gymsmo.hu	http://www.ict13.eu/

	Iron Curtain Trail Experience	**CYCLING AT-HU**	**VELOREGIO**
Finanszírozó program	Cooperation projects to support transnational tourism based on European cultural and industrial heritage	ATHU ETE 2007-13	ATHU Interreg V-A
Projektgazda, partnerség	Nyugat-Pannon Nonprofit Kft. Burgenlandi Kormányhivatal Magyar Kerékpáros Szövetség	Südburgenland Tourismus Savaria Turizmus Nonprofit Kft Regionalentwicklung Oststeiermark	Südburgenland Tourismus Regionalentwicklung Oststeiermark Wiener Alpen Tourismus Vas Megyei Önkormányzati Hivatal Savaria Turizmus Nonprofit Kft Kőszeg Város Önkormányzata
Projekt térbelisége	szlovák-magyar határtól a bolgár-görög határig Rajkától - Kerkaszentkirályig	Kelet-Steiermark / Dél-Burgenland / Vas megye	Kelet-Steiermark / Dél-Burgenland / Wiener Alpen / Vas megye
Projekt célja / tevékenységek	Olyan applikáció tervezése és fejlesztése, mely alapvetően a személyes tapasztalatokon-élményeken nyugszik, mely részletesen is bemutatja az útvonal legfőbb attrakcióit, így mintegy kiegészítve a GPS alapú térképes alapinformációkat.	Európa szívében, Vas megyében, Dél-Burgenlandban és Kelet-Stájerországban egy határon átnyúló kerékpáros desztináció alapjainak lerakása. Közös, határon átnyúló kerékpárút koncepció. Az egyedülálló hálózat magját a Szombathelyről kiinduló 6 tematikus kerékpárút, az Eurovelo 9 nyomvonalán haladó Thermenradweg, a Rábavölgyi kerékpárút (Raabtal-Radweg), az Édenkert kerékpáros körút Dél-Burgenlandban (Paradiesroute Südburgenland) és az Eurovelo 9 és 13 közötti összeköttetés képezi.	Közös határon átnyúló kínálat fejlesztése és megvalósítása az osztrák-magyar határtérség kerékpáros régióiban. A CYCLING AT-HU projektben elért eredmények továbbfejlesztése, hálózati együttműködés erősítése, top kerékpáros ajánlatok kidolgozása a Paradiesroute mintájára.
Szinergiák	Az EV 13 útvonal mentén természeti és kulturális kínálat bemutatása, illetve okos tájékozódási és tájékoztatási megoldások kerékpárosok számára. Hasznos információk, POI-k, részletes térkép a honlapon, mobil applikáció.	A PaNaTOUR útvonala több helyen is érinti a CYCLING AT-HU tematikus túráit, útvonalait Kőszegtől egészen a Rába-völgyéig, Szentgotthárdig. A CYCLING élménykerékpáros kínálatok a PaNaTOUR csomgaban is megjelennek	A projektben kiképzett VAVÖ kerékpáros túravezetők PaNaTOUR kerékpártúrákat vezethetnek. Minősített (bad & bike) szállláshelyek az útvonal mentén. Élménykerékpáros kínálatok, csomagok természet fókuszszal.

		pl. Vashegy - Weinblick, Pinka völgye - Határélményút, Moschendorf - Bormúzeum, Pincenegyed stb. Nardánál aszfaltozott kerékpáros határátkelő épült.	
Honlap	https://en.eurovelo.com/ev13/hungary	http://www.cycling-at-hu.eu/hu.html	https://www.wieneralpen.at/veloregio
	ICC - IronCurtainCycling	**SMART Pannonia**	**GreMo Pannónia**
Finanszírozó program	SIHU Interreg V-A	ATHU Interreg V-A	ATHU ETE 2007-13
Projektgazda, partnerség	Vas Megyei Önkormányzati Hivatal Zala Megyei Önkormányzati Hivatal Nyugat-Pannon Nonprofit Kft.	Nyugat-Pannon Nonprofit Kft. RMB - Mobilitätszentrale Burgenland GYSEV Zrt. Magyar Kerékpáros Szövetség	Mobiltätszentrale Burgenland GYSEV Zrt.
Projekt térbelisége	EV13 útvonal szlovén-magyar szakasza, rácsatlakozó térségi hálózatok	osztrák-magyar határtérség	osztrák-magyar határtérség
Projekt célja / tevékenységek	Az EuroVelo13 útvonalra, mint fő észak-dél irányú tengelyre rácsatlakozó helyi, térségi kerékpározható útvonalak rendszerbe foglalásával, a kerékpárosbarát szolgáltatáskör és kiegészítő kínálat létrehozásával egy összefüggő CBC kerékpáros desztináció kialakítása, integrálva a határtérséget az EuroVelo nemzetközi rendszerébe.	A SMART-Pannonia projekt az osztrák-magyar határtérség – mint „funkcionális régió” – közösségi közlekedésének fenntartható és „okos”, a két tagállam közös érdekei mentén történő fejlesztését tűzte ki célul.	A projekt egy átfogó intézkedéscsomagot céloz meg az öko-mobilitás és a regionális elérhetőség javítása érdekében Burgenland és Nyugat - Magyarország térségben: A határon átnyúló kerékpáros közlekedési hálózat és közösségi közlekedési kapcsolatok fejlesztése.
Szinergiák	Vasfüggöny emlékhelyek az EV 13 mentén, kitáblázás, bemutatás. Térségi kerékpáros útvonalak a PaNaTOUR 6-7. szakaszához kapcsolódóan. Térképek, kiadványok és applikációk: Iron Curtain Cycling alkalmazással a magyar–szlovén határszakasz kerékpáros útvonalain. Térségi kerékpáros szolgáltatók (kerékpáros centrumok, e-töltőpontok, kerékpárosbarát szálláshelyek), helyi termelők, kézművesek bemutatása. Részletes információk kerékpárosoknak a térségi látnivalókról és programokról.	A PaNaTOUR útvonal mentén (Hegyeshalomtól Szentgotthárdig) tömegközlekedési csatlakozási megoldások kerékpárosok számára - bahn & bike: egyirányú haladás, több napi PaNaTOUR szakasz esetén visszatérés kiindulási pontra, személy és kerékpárszállítás a GYSEV - ÖBB vonalakon. Okos, mobil támogatások: mobil applikáció, intermodális útvonaltervező. Továbbá gépjárművek számára P+R parkolók állomásokon, kerékpár tárolási lehetőség. Kerékpár kölcsönző rendszer kialakítás a GYSEV vonalak mentén folyamatban.	Kerékpárkölcsönzési hálózat kiépítésére megvalósítási tanulmány. Térségi kerékpáros útvonal tervező.

Honlap	http://www.icc.zala.hu/	https://www.interreg-athu.eu/hu/smartpannonia/	http://routenplaner.b-mo-bil.info/hu/projektek/gremo-pannonia
	EuroVelo14	**13-as számú Fertő tó és a Balaton összekötés**	**G2V - Complex visitor guide system, tourism promotion and cross-border road access in the Slovenian Hungarian border region**
Finanszíro-zó program	Európai Unió		Interreg V-A Szlovénia-Magyarország Együttműkö-dési Program
Projekt-gazda, partnerség	Aktív Magyarországért fele-lős Kormánybiztos Innovációs és Technológiai Minisztérium Magyar Kerékpáros Turiszti-kai Szövetség	Fáber Egyesület Vas Megyei Kerékpáros Szövetség West-Balaton / Tourinform Keszthely	Vas Megyei Önkormányzati Hivatal Zala Megyei Önkormányzati Hivatal NIF Zrt. ZKTS Murska Sobota ZRS BISTRA Ptuj ZTR Lendava
Projekt térbelisége	Rába völgye Burgenland, Szentgotthárd Zalalövő	Fertőd – Keszthely	magyar-szlovén határtérség
Projekt célja / te-vékenység ek	A tervek szerint a Boden-tótól indulva a romániai Iasiig (Jászvásár) lehetne rajta kerekezni, 1710 kilométeren. A projekt két fázisban ké-szülne el. Az elsőben mint-egy 1054 kilométert jelölnek ki Salzburg és Debrecen között. A másodikban a ma-radék 656-ot. A későbbiek-ben pedig mind a nyugati, mind a keleti irányt lehetne bővíteni.	A Fertő tó és a Balaton ösz-szekapcsolása kisforgalmú, kerékpározható mellékuta-kon.	A projekt átfogó célja a tér-ség vonzó turisztikai desztinációként való pozíci-onálása, promótálása, a határtérség megfelelő kerék-páros összeköttetésének biztosítása.
Szinergiák	A 6. PaNaTOUR szakaszhoz (Őrség: Szentgotthárd - Őri-szentpéter) kapcsolódva új nemzetközi hálózat nyomvo-nalán új programok, kerék-páros kínálat.	Alternatív észak-déli útvonal a két tó között, főleg ala-csony forgalmú mellékutakon főként veresny-országúti kerékpárosoknak ajánlott.	A PaNaTOUR 6. és 7. szakszához kapcsolódó te-matikus túrakörök az Őrség-Vendvidéken (ÖV1-ÖV13), Göcsej-Hetésben (GH1) valamint a szomszédos Szlovéniában (Muraszombat, Lendva és Ptuj).
Honlap	https://eurovelo.hu/news/2020-06-15_eurovelo-14-waters-of-central-europe-joins-the-eurovelo-network	https://www.holkerekparozzak.hu/44-turak-aszfalton/gyor-moson-sopron-megye/4349-ferto-to-balaton-kerekpartura	http://guide2visit.eu/
	Weinidylle	**Natur Kulinarium**	**A kerékpáros turizmus fejlesztése a Sopron-Fertő kiemelt turisztikai fejlesz-tési térségben**
Finanszíro-zó program	ATHU Interreg V-A	ATHU ETE 2007-13	
Projekt-gazda, partnerség	Naturpark in der Weinidylle Hegypásztor Kör Oszkó Vasi Hegyhát - Rábamente	Regionalentwicklung Oststeiermark Vas Megyei Önkormányzati	Sopron-Fertő Turisztikai Fejlesztő Nonprofit Zrt. Magyar Kerékpáros Turiszti-

	Egyesület	Hivatal NYDRFÜ BioForschung Austria MA 49 Stadt Wien	kai Szövetség
Projekt térbelisége	Naturpark in der Weinidylle Vasi-Hegyhát	Vas megye Dél-Burgenland Kelet-Steiermark Bécs	Sopron-Fertő kiemelt turisztikai fejlesztési térség
Projekt célja / tevékenységek	Éjszakázási lehetőség a PaNaTOUR kerékpárosoknak a Pinka völgyében a présházból, borospincékből kialakított szállásokon. Információk hagyományos bor (Uhudler), pince építési kultúráról.	A „Natur-Kulinarium" projekt kiemelten hangsúlyos eleme az új, innovatív élménykínálat, és a régiókra jellemző természeti és kulináris kínálat határon átnyúló népszerűsítése.	A kerékpáros turizmus élénkítése a kerékpáros turisták igényeit kiszolgáló kerékpárosbarát szolgáltatásfejlesztések megvalósításával.
Szinergiák	PaNaTOUR 1. szakaszhoz kapcsolódó szigetközi körtúra átfedésben a projektrégióval. Főleg vízitúrákhoz kapcsolódóan új ki-beszálló helyek létrehozása, így több helyszínen jármód váltási (kerékpár - kenu) lehetőség. Eszközpark fejlesztés, két ökomobil flotta összesen 64 kerékpárral, kajakokkal és kenukkal, egy-egy tréleren megosztva (kerékpár + kenu) szállítható, így tömegközlekedéssel a régióba érkezőknek is optimális megoldás. Információs táblák, folyamkilométerek kitáblázása. 10-10 kiképzett HU SK ACA minősített vízi túravezető.	Kulináris élvezetek, ajánlatok az osztrák-magyar határtérségben, a PaNaTOUR útvonal által is érintett helyi termelőknél, helyi specialitásokat kínáló éttermeknél. Útvonaltervező.	A PaNaTOUR 2-3. szakaszához kapcsolódóan (GyMS megyében) tematikus útvonalak kialakítása és fejlesztése.
Honlap	https://vasihegyhat-rabamente.hu/	http://www.natur-kulinarium.eu/natur-kulinarium+M50039cec051.html	https://sopronfertonzrt.hu/projektek/kerekparos-turizmus-fejlesztese-a-sopron-ferto-tersegben

2.5. A kiscsoportos személyes egyeztetések eredményeinek összefoglalása

Jelen projekt kapcsán kiscsoportos egyeztetések zajlottak, melyek során az érintett projektpartnereken túl megszólításra kerültek kerékpáros szervezetek, túraszervezők, túravezetők, utazási irodák, szálláshelyek, vendéglátóhelyek egyaránt (az egyeztetések emlékeztetőit a 4. számú melléklet tartalmazza). Mindannyian üdvözölték a túra kialakításának ötletét és megfogalmazták saját elvárásaikat, melyek teljesítésével a jövőben gazdáivá válhatnak a teljes túrának vagy egy-egy szakaszának.

A kerékpáros szervezetek alapvetően minél több kerékpárost szeretnének látni az utakon, hogy lobbitevékenységüknek még erősebb bázisa lehessen. Ebben a projektben jó lehetőséget látnak a határon átnyúló kerékpározás és Nyugat-Pannónia kerékpárbarát jellegének megerősítésében. Osztrák partnerek kiemelték, hogy náluk a kerékpáros túrázóknak mindössze 20%-a vesz részt

utazási iroda által vezetett utakon, de ők fizetőképes keresletet jelentenek és megélhetést biztosítanak több túraszervező cégnek is.

A túraszervező cégek jól értékesíthető terméket látnak benne, az osztrákok inkább a hosszú 7+ napos termékként tudnák értékesíteni, a magyarok pedig inkább a 3 vagy 3+ napos hosszú hétvégéken szakaszokra bontva képzelik el a termékpalettájukon. Az osztrákok fontosnak tartanák a teljes túraútvonal kitáblázását, tekintettel arra, hogy az általuk megszólított célcsoport önállóan, de nem GPS-sel vagy applikációval szeret túrázni, hanem irányító táblák segítségével. A hazai túraszervezők ezt feleslegesnek érzik, szerintük az applikáció bőven megfelelne az egyéni bejárhatóság igényeinek. Jelen projektből azonban ilyen applikáció nem kerül kialakításra, viszont az egyes túraszakaszok a későbbiekben letölthetőek lesznek gps trackek formájában.

A túravezetők egyértelműen a lehetőséget látják benne, legyen szó 3 napos szakaszokról vagy a teljes 7 napos túráról. Lokálisan akár az egyéni túrázókkal is tudnak foglalkozni.

Az utazási irodák csak késztermékként tudnák értékesíteni, vagyis kevés a részletes túraleírás, célcsoport orientált csomagokat várnak, jellemzően a 40-70 éves korosztály igényeinek megfelelően.

A szállásadók számára bármelyik megoldás örvendetes, természetesen a több éjszakás tartózkodást inkább preferálják, sőt az egyéjszakás kalandozást emelt árakkal még „büntetik” is. A vendéglátóhelyek újabb, fizetőképes vendégeket vizionáltak éttermeikben, nagyon hálásak a térségre gyakorolt hiteles marketing miatt.

Összességében ezen kéréseknek megfelelően kerültek kialakításra a Masterplanban bemutatásra kerülő túrajánlatok.

A Masterplan készítése során a terepbejáráskor a felsorolt területeket jól ismerő természetvédelmi, turisztikai képviselők személyesen adtak tanácsot és mutattak rá az általuk preferált, bemutatásra javasolt természeti értékekre. Ezeket minden esetben sikerült beépíteni az ajánlatokba.

Alapvető eltérés az osztrák és a magyar igényeket illetően, hogy pl. az osztrák szakemberek E-bike-ban gondolkodnak, mely a legtöbb osztrák háztartásban már beszerzésre került, valamint szinte minden burgenlandi célterületen bérelhető is, megfelelő szervízhálózattal együtt. A magyarok klasszikus kerékpárban gondolkodva jobban preferálják a rövidebb szakaszokat, kevés helyen lehet E-bike-ot bérelni, de a jellemzően kisebb szintkülönbségek a hazai terepen nem is teszik feltétlenül szükségessé használatát. A túra során igazából egyetlen szakasz, a Marz – Bozsok közötti jelenthet problémát nem megfelelő erőnlét esetén klasszikus kerékpárral. Azt viszont elismerték a hazai szereplők is, hogy az E-bike-ok, ha nem is robbanásszerűen, de egyre jobban terjednek hazánkban is, és hamarosan ilyen flották is rendelkezésre fognak állni. A PaNaNet térségben kifejezetten nagy flották, szállító trélerrel csak Ausztriában elérhetőek pl. FOX Tours-nál.

2.6. Természet- és környezetvédelmi szempontok a kerékpáros kínálat kialakítása során

Mivel védett területek kerékpáron való felfedezéséről van szó, ezért kiemelten fontos, hogy a termék megtervezése során kiemelt szempontként szerepeljenek a természet- és környezet érdekei, annak védelme, továbbá maga a termék is irányíts a kerékpárosok figyelmét ezen értékekre.

Szempontok, amelyek kiemelt szerepet játszottak a túraútvonal tervezése során:

A természetvédelmi hatóság munkája szempontjából fontos:

- csak olyan programpont szerepeljen a túraútvonal leírásban, amely természetvédelmi szempontból szabadon látogatható,
- csak vezetéssel, nemzeti park munkatárssal megvalósuló programokat előre jelezni kell,
- egyes programok bejelentési kötelezettséggel bírnak (pl. evezés a Rábán vagy Murán)
- védett területeken csak a kijelölt utakat szabad használni, azokról letérni tilos,

- védett területek látogatása során figyelembe kell venni a szaporodási, költési időszakokat, a felesleges zavarások elkerülendők,
- a kerékpáros vagy kenus, egyéni vagy csapatos mozgásával, hangkeltéssel ne zavarja a vadállományt,
- nem kijelölt kerékpárutak esetén (erdőn, mezőn) meg kell győződni annak használhatóságáról; sorompók és tiltó táblák figyelembe veendők!

A túra operatív megvalósítása szempontjából fontos alapelvek:

- a keletkezett hulladékot lehetőség szerint vigye magával a kerékpáros, ne hagyja a védett területen, természetben,
- a kerékpárt ne tisztítson, takarítson a természetben (élővízben), a szerelésből adódó-, keletkezett hulladékot, szennyező anyagot vigye magával,
- hozott, vásárolt élelmiszer (étel, ital) helyett részesítse előnyben a helyben, helyi alapanyagból előállított termékeket,
- tudatos vásárló-, fogyasztóként a helyi alapanyagokkal dolgozó, fenntarthatósági alapelveket megélő vendéglátókat részesítse előnyben,
- a túra kiindulási- és végpontjának elérése közben, ill. a túra során használjon tömegközlekedési lehetőséget.

2.7. A PaNaTour főútvonal és mellékútvonalak digitális felmérési terve

A 2019-es új túracsomagok részben új útvonalon valósulnak meg, több természeti élményt kínálnak, új szálláshelyek kerültek kiválasztásra, valamint új, kiegészítő szakaszok, ún. tematikus körtúrák is megtervezésre kerültek. Ebben szerepet játszik, hogy a korábbi nezsideri kezdő helyszíntől északnyugatra a 2018-ban alakult Szigetközi Natúrpark is jelezte részvételi szándékát a túrában.

Földrajzilag így a Nyugat-Pannon régió osztrák-magyar határszakaszának határa a Lajtától a Dunáig került kiterjesztésre. Az alaptúra Mosonmagyaróvártól a Lajtáról indul, de egy tematikus körtúrával a Szigetköz szárazföldi deltájának természeti világa is bemutatható lett. Ez a túra későbbi értékesítésében is jelentős lehet, hiszen a Bike & Boat SKHU Interreg projekt kapcsán kialakított „Danube Islands" brandet már Szlovákiában is bevezették, ismertsége folyamatosan nő. A jelentős számú pozsonyi kerékpáros társadalom a Szigetközbe és a Fertő vidékére valamint azon túl is jobban csatornázható lesz.

A PaNaTour főútvonal a következőképpen alakul: Mosonmagyaróvár – Neusiedl am See - Jois – Purbach – Mörbisch – Illmitz – Apetlon – Fertőújlak – Sarród – Hegykő – Sopron – Rohrbach – Marz – Siggraben – Schwarzenbach – Markt St. Martin – Lockenhaus – Kőszeg – Bozsok – Rechnitz – Markt Neuhodis – Schandorf – Felsőcsatár – Bildein – Heiligenbrunn – St- Martin an der Raab – Szentgotthárd – Szalafő – Őriszentpéter – Lenti – Kerkaszentkirály. Ezen útvonal jelenti a gerincét a túrának, de az érintett térségek, mint a projekt magterületei ezen természetesen túlnyúlnak. Ezzel lehetőséget adva plusz tematikus körtúrák kialakításának valamint a helyzetfelmérés során igényelt 3 napos programcsomagokra is.

Az érintett térségek kapcsolódó PaNaNet természetvédelmi területek, tájegységek: Szigetközi Natúrpark, Neusidler See – Leithagebirge, Nationalpark Neusiedler See-Seewinkel, Fertő-Hanság Nemzeti Park, Soproni-hegység TK, Naturpark Rosalia Kogelberg, Naturpark Landseer Berge, Naturpark in der Weinidylle, Naturpark Raab, Őrségi Nemzeti Park, Balaton-felvidéki Nemzeti Park.

2.7.1. A PaNaTour főútvonalának digitális felmérési terve

2.7.1.1. 1. szakasz: Szigetköz- Mosoni sík – Fertőzug

Biztonság:	A kerékpártúrák biztonságát sok tényező alapján állapíthatjuk meg: Kerékpárút az országúttól külön nyomvonalon 5 pont, kerékpárút az országút szélén felfestve 4 pont, nincs felfestett kerékpárút, de kis forgalmú közút 3 pont, nincs felfestett kerékpárút és forgalmas a közút 2 pont, nincs felfestett kerékpárút és nagyon forgalmas a közút 1 pont. **Ez a túra biztonsági szempontból összességében 4 pontot kapott.**
Nehézségi szint:	A szakasz hossza alapján: 1 szint könnyű napi 40 km-ig, 2 szint 41-50 km-ig, 3 szint 51-60 km-ig, 4 szint 61-70 km-ig, 5 szint 71-80 km-ig; **Ez a túra a szakasz hossza alapján a 2. szintbe tartozik.** Szintkülönbség nagysága alapján: 1 szint könnyű napi 200 m szintkülönbség, 2 szint 200-400 m, 3 szint 401-600 m, 601-800 m, 4 szint 801-1000 m, 5 szint 1000 m felett. **Szintkülönbség alapján pont eléri a 2. szintet.**
Kényelem:	Itt elsősorban az országút minőségét vettük figyelembe: Hibátlan, legalább 2 sávos aszfaltos kerékpárút 5 pont; régebben épített kerékpárút úthibákkal 4 pont; padkás, gödrös országút 3 pont; murvás út 2 pont; kavicsos, köves, földes nyomvályús út 1 pont**. Ez a túra 4 pontot ér el a kényelem tekintetében**.
Kiszolgálás:	Az útvonal mentén friss ivóvíz töltési lehetőség, kerékpárszervíz, színvonalas büfék, élelmiszer boltok, éttermek, különböző árszínvonalú szálláshelyek választéka: Legalább 10 km-enként friss víz vételi lehetőség, büfé, étterem elérhető, a szakasz során legalább 3 szervízpont, legalább 3 féle árszínvonalú szálláshely: 5 pont. Legalább 15 km-enként friss víz vételi lehetőség, büfé, étterem elérhető, legalább 3 szervízpont, legalább 2 féle árszínvonalú szállás-hely: 4 pont. Legalább 20 km-enként friss víz vételi lehetőség, büfé, étterem elérhető, legalább 2 szervízpont és 2 féle árszínvonalú szálláshely: 3 pont. Legalább 25 km-enként friss víz vételi lehetőség, büfé, étterem elérhető, legalább 2 szervízpont, legalább 2 féle árszínvonalú szállás-hely 2 pont. Legalább 30 km-enként friss víz vételi lehetőség, büfé, étterem elérhető, legalább 1 szervízpont és 1 féle árszínvonalú szálláshely: 1 pont. **Ez a túra 5 pontot ér el a kiszolgálás tekintetében**.
Infrastruktúra:	Az infrastruktúra vonatkozásában az adott szakaszon jelenlevő kerékpárút arányát, kerékpábarát vendéglátó és a szálláshelyek számát vettük figyelembe. 1-től 5-ig pontoztuk, ahol 1 a nagyon gyér infrastruktúrát jelenti, 5 pedig a kiváló lefedettséget. **Ez a túra ebből a szempontból 4 pontot ér el.**
Térkép:	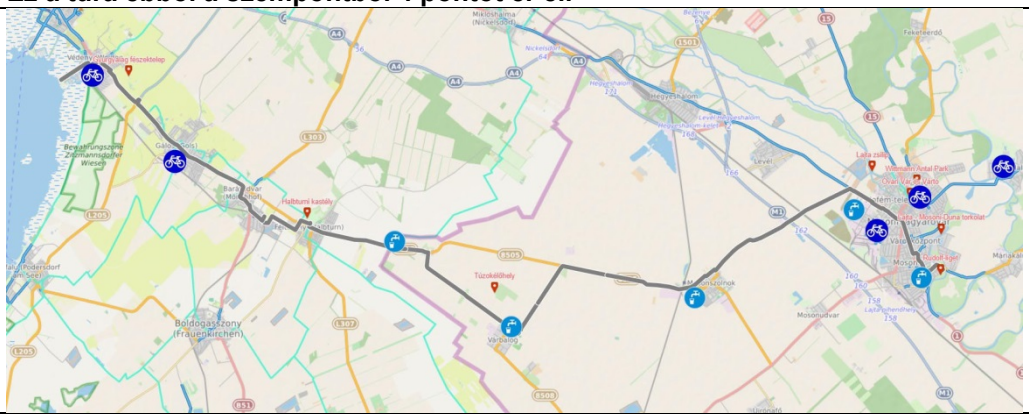

Km hossz, szint-különbség:	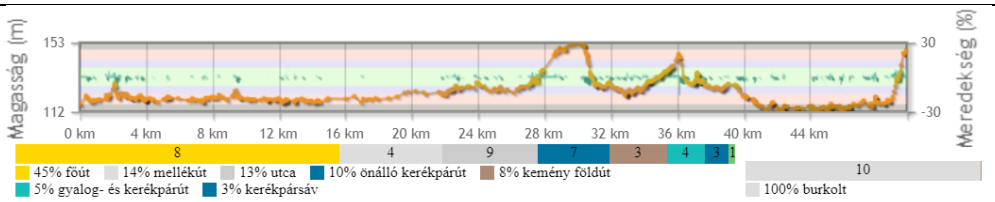 **Összes emelkedés: 241 m ereszkedés: 208 m**				

Természet-turisztikai vonzerők	Szakasz sorszá-ma	TV megne-vezése	TV rövid leírása	Elérhetőség	Bejelentke-zés
1.	1. A	Lajta folyó	A Lajta folyó 188 km hosszan, több ágban kanyarog a Schwarza és a Pitten folyók össze-folyásától a mo-sonmagyaróvári zsili-pig, ahol összeér, majd újra kétfelé ága-zik.	Mosonmagyar-óvár, Lajta zsilip	facebook/lajt avizitura mvse.hu
2.	1. A	Mosoni-Duna	Rajkától Vénekig meanderezik nagy-részt természetes medrében 120 km hosszan, szinte végig természetes galéria erdők övezik, Natura 2000-es terület, a Szi-getközi Tájvédelmi Körzet része.	Lajta – Mosoni-Duna torkolat	facebook/lajt avizitura mvse.hu
3.	1.A	Wittmann Antal park	A város egyetemi ne-gyedéhez kapcsolódik a 200 éves őspark, melyben az egyetem kollégiumai is helyet kaptak. A parkban idős fák árnyékában me-renghetünk.	Mosonmagyar-óvár, Wittmann Antal park	
4.	1.A	Rudolf-liget	A Mosoni-Duna men-tén terül el a liget, mely helyet biztosit a 1,5 hektáron elterülő Szigetköz Kalandpark-nak is.	Mosonmagyar-óvár, Rudolf-liget	
5.	1.A	Óvári vár, Vár-tó és várkert	A város legismertebb jelképe, melyről nevét is kapta. Itt található a várkert, és a Vár-tó, valamint a Várpince bemutatóhely.	Mosonmagyar-óvár, Vár 2.	96/566-637 Az épület csak hét-köznap láto-gatható, benne egye-tem működik
6.	1. A	Mosoni-sík, túzok élőhely	a Kisalföld egyetlen összefüggő túzokállo-mánya az ATHU határ-térségben él, nagy szerencsével az útról is megfigyelhetőek	Mosonszolnok-Halbturn közötti út mentén	

7.	1. A	Halbturni kastélypark	A kastély főhomlokzata előtt egy barokk park mögötte pedig egy angolparkot találunk. Mai kinézetét 1900 körül Frigyes magyar királyi herceg megbízásából nyerte el.	Halbturn	schlosshalbturn.com
8.	1. A	Gyurgyalag fészektelep	Az egyik legszínesebb rovarevő, méhész madarunk a gyurgyalag az egész EU-ban védett. Szakadó löszfalakban telepesen fészkel.	Weiden am See település határában, a szőlő sorok közötti földút mentén egy szakadó partfalban	

Partner-szolgáltatók	Név / szolgáltatás	Szolgáltató	Kapacitás	Cím	Kapcsolat
1.	Malom Café	kávézó	70 főig	H-9200 Mosonmagyaróvár, Deák Ferenc tér 3.	malomcafe.com
2.	Várkert Kávézó	kávézó	70 főig	H-9200 Mosonmagyaróvár, Cserháti Sándor u. 5.	www.varkert.eu
3.	Gaben étterem	étterem	65 férőhely	H-9200 Mosonmagyaróvár, Szt. László tér 4.	https://gabenrestaurant.hu/
4.	Korzó Gösser étterem	étterem	50 férőhely	H-9200 Mosonmagyaróvár, Soós J. u. 6.	https://korzo-gosser.hu/hu/
5.	Egyetem Étterem	étterem	200 férőhely	H-9200 Mosonmagyaróvár, Vár tér 2.	www.egyetemetterem.hu
6.	Motel Net.t Panzió	panzió és étterem	70 férőhely	H-9200 Mosonmagyaróvár, Kölcsey u. 4.	www.motelnett.hu
7.	Csárda Étterem Albertkázmérpuszta	étterem	100 főig	9243 Albertkázmérpuszta, Fő u. 6.	https://hu-hu.facebook.com/Albertkazmerpuszta.Csarda.Gasthaus/
8.	Halbturni Kastély, Knappenstöckl Étterem	étterem	150 főig	Schloss Halbturn Im Schloss 7131 Halbturn	https://www.burgenland.info/hu/kultur/20/halbturni-kastely.html
9.	D&D Haider	vendégház	4-6 férőhely	A-7093 Jois, Hauptplatz 10	https://www.ddhaider.at/
10.	Pension Sattler Seeblick	panzió	12 férőhely	A-7093 Jois, Klausenberg 3.	http://www.sattler-seeblick.at/
11.	Gästehau	vendégház	10 férőhely	A-7093 Jois,	(0043) 676

	s Auer Fritzi			Bundesstraße 28.	90 12 992
12.	Saliterhof – Jois Heurigen – Restaurant	étterem	150 főig	A-7093 Jois, Bahngasse 2.	https://www.saliterhof-jois.at/
13.	Schnepfenhof Gasthaus & Weingut	vendégház és étterem	18 férőhely 100 főig	A-7093 Jois, Bundesstraße 1.	https://schnepfenhof.at/
14.	Gasthaus Rausch	étterem	70 főig	A-7093 Jois, Obere Haupt Strasse 23.	https://www.facebook.com/Gasthaus-Rausch-114301523808961/
Túra-szervezők	**Név / szolgál-tatás**	**Szolgáltató**	**Kapacitás**	**Cím**	**Kapcsolat**
1.	Pisztráng Kör Egyesület	kerékpár és kenutúra szervező	40 kerékpár, 40 kenu	H-9226 Duna-sziget, Fő u. 65.	www.pisztrangkor.hu
2.	Lajta vízi-túra	helyi termé-szeti vonz-erőhöz kap-csolódó túra-szervező	8 kenu 2 raft	H-9200 Moson-magyaróvár	https://www.facebook.com/lajtavizitura
3.	Moson-magyaró-vári Vízisport Egyesület	helyi termé-szeti vonz-erőhöz kap-csolódó túra-szervező	10 kenu 10 kajak	H-9200 Moson-magyaróvár, Strand u. 16.	mvse.hu
Eszköz-parkok, kapacitások	**Név / szolgál-tatás**	**Szolgáltató**	**Kapacitás**	**Cím**	**Kapcsolat**
1.	Pingitzer Kerék-párbolt és Szerviz	kerékpárszere-lő szerviz és kerékpár-kölcsönző	20 kerékpár	H-9200 Moson-magyaróvár, Lucsony u. 10.	www.pingiszerviz.hu
2.	Pisztráng Kör Egyesület	kerékpár és kenutúra szervező	40 kerékpár, 40 kenu	H-9226 Duna-sziget, Fő u. 65.	www.pisztrangkor.hu
3.	Kör ke-rékpár-bolt és szervíz	kerékpár-szerelő szer-viz és kerék-pár-kölcsönző	10 kerékpár	H-9200 Moson-magyaróvár Kolbai Károly utca 23.	https://www.facebook.com/korkerekpar/
4.	Nextbike	kerékpár-szerviz és -kölcsönző	Nemzetközi hálózat, 23 országban működ-tet kölcsönzőket, kor-látlan számban tud kerékpárt kiadni	A-7093 Jois Nextbike Fahrradstation Jois Bahnhof & Hafen/Seejungfrau	(0043) 2742 229901 +43 664 1324197 info@nextbike.at

2.7.1.2. 2. szakasz: Fertőtáj

Biztonság:	A kerékpártúrák biztonságát sok tényező alapján állapíthatjuk meg: Kerékpárút az országúttól külön nyomvonalon 5 pont, kerékpárút az országút szélén felfestve 4 pont, nincs felfestett kerékpárút, de kis forgalmú közút 3 pont, nincs felfestett kerékpárút és forgalmas a közút 2 pont, nincs felfestett kerékpárút és nagyon forgalmas a közút 1 pont. **Ez a túra biztonsági szempontból összességében 5 pontot kapott.**
Nehézségi szint:	A szakasz hossza alapján: 1 szint könnyű napi 40 km-ig, 2 szint 41-50 km-ig, 3 szint 51-60 km-ig, 4 szint 61-70 km-ig, 5 szint 71-80 km-ig; **Ez a túra a szakasz hossza alapján a 4. szintbe tartozik.** Szintkülönbség nagysága alapján: 1 szint könnyű napi 200 m szintkülönbség, 2 szint 200-400 m, 3 szint 401-600 m, 601-800 m, 4 szint 801-1000 m, 5 szint 1000 m felett. **Szintkülönbség alapján a 2. szintbe tartozik.**
Kényelem:	Itt elsősorban az országút minőségét vettük figyelembe: Hibátlan, legalább 2 sávos aszfaltos kerékpárút 5 pont; régebben épített kerékpárút úthibákkal 4 pont; padkás, gödrös országút 3 pont; murvás út 2 pont; kavicsos, köves, földes nyomvályús út 1 pont. **Ez a túra 5 pontot ér el a kényelem tekintetében.**
Kiszolgálás:	Az útvonal mentén friss ivóvíz töltési lehetőség, kerékpárszervíz, színvonalas büfék, élelmiszer boltok, éttermek, különböző árszínvonalú szálláshelyek választéka: Legalább 10 km-enként friss víz vételi lehetőség, büfé, étterem elérhető, a szakasz során legalább 3 szervízpont, legalább 3 féle árszínvonalú szálláshely: 5 pont. Legalább 15 km-enként friss víz vételi lehetőség, büfé, étterem elérhető, legalább 3 szervízpont, legalább 2 féle árszínvonalú szállás-hely: 4 pont. Legalább 20 km-enként friss víz vételi lehetőség, büfé, étterem elérhető, legalább 2 szervízpont és 2 féle árszínvonalú szálláshely: 3 pont. Legalább 25 km-enként friss víz vételi lehetőség, büfé, étterem elérhető, legalább 2 szer-vízpont, legalább 2 féle árszínvonalú szállás-hely 2 pont. Legalább 30 km-enként friss víz vételi lehetőség, büfé, étterem elérhető, legalább 1 szervízpont és 1 féle árszínvonalú szálláshely: 1 pont. **Ez a túra 5 pontot ér el a kiszolgálás tekintetében.**
Infrastruktúra:	Az infrastruktúra vonatkozásában az adott szakaszon jelenlevő kerékpárút arányát, kerékpábarát vendéglátó és a szálláshelyek számát vettük figyelembe. 1-től 5-ig pontoztuk, ahol 1 a nagyon gyér infrastruktúrát jelenti, 5 pedig a kiváló lefedettséget. **Ez a túra ebből a szempontból 4 pontot ér el.**
Térkép:	

Km hossz, szintkülönbség:	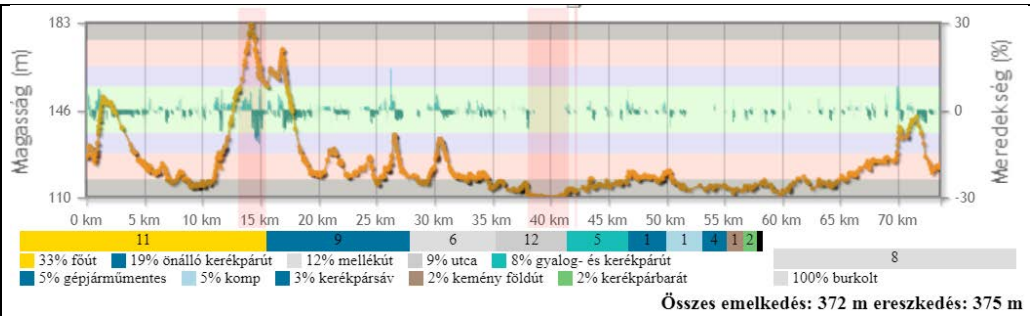				
Termszet-turisztikai vonzerők	**Szakasz sorszáma**	**TV megnevezése**	**TV rövid leírása**	**Elérhetőség**	**Bejelentkezés**
1.	2.A	Nyulasi bortanösvény	Nyulasi bortanösvényen 10 állomásán a régióra vonatkozó érdekes tudnivalókat, valamint a borászok munkájáról szóló érdekességeket, a legfontosabb szőlőfajtákat ismerhetik meg. Az egyes állomásokat speciális fémből készült nagyméretű borospoharak jelzik. A műalkotások tökéletesen illeszkednek a természetbe, kedvelt fényképmotívumnak számítanak. A bortanösvényen rendszeresen tartanak borkóstolóval kombinált kötetlen ismeretterjesztő vezetett túrákat.	Jois	Tourismusbüro Jois Tel: +43 2160 27013 tourismus@jois.info
2.	2. A	Lajtahegység Cseresznye út	A cseresznyefa virágzásakor, a Lajtahegység lejtői fehérrózsaszín virágtengerré változnak. A 32 kilométer hosszú Cseresznyevirág kerékpárút pincészetek, szőlőskertek és nádasok mentén vezet.	Donnerskirchen	
3.	2. A	Cigánybarlang (Naturhöle)	A barlangrendszer 6 különböző nagyságú félbarlangból áll. Nevét egykori lakóiról kapta, 1918-ig lakták.	7092 Windeam See Bruckerstrasse	

4.	2. A	Medve-barlang (Bärenhöle)	Burgenland egyetlen természetes barlang-ja, mely jégkorszaki reliktum faunával rendelkezik.	7092 Winden am See Bruckerstrasse	
5.	2. A	Hölzelstein	Kb 60 méter magas mészkőszirt, mely kiemelten védett élőhely. Számos védett élőlény otthona.	Oggau am Neusiedlersee	(0043) 2685 7744
6.	2. A	Fertő-tó déli medencéje	A Fertő-tavat ölelő medence déli része	Oggau	
7.	2. A	Illmici Látogató-központ	A látogatóközpont kiváló bevezetés, vagy levezetés lehet egy itteni túrához. Környék élővilágáról értékes információkra tehetünk szert a kiállítás megtekintésével.	7142 Illmitz, Hauswiese,	+43 (0) 2175/3442 office@npneusiedlersee.at
8.	2. A	Szürkemarha gulya	A táj jellegzetességének mondható a legelésző ősi szürkemarha gulya. Az út mellett több helyen találkozhatunk velük.	Illmitz település határában	
9.	2. A	Csapody István Természetiskola és Látogatóközpont	A látogatóközpontban állandó kiállítás található, mely a Fertő- ás a Hanság páratlan élővilágát mutatja be a látogató számára.	9434 Sarród-Fertőújlak, Petőfi utca 23/a	+36 99 537 520 oktatas@fhnp.kvvm.hu www.ferto-hansag.hu
10.	2. A	Madár-megfigyelő torony	A Hanságifőcsatorna közelében elhelyezett madármefigyelő torony, ahol érdemes egy kis időt eltölteni megfigyeléssel.	Borsodi dűlő	
11.	2. A	Lászlómajori Látogatóközpont	Az Esterházyak egykori gazdasági központja ma bemutatóhelyként üzemel. Több kiállítás is megtekinthető az épületekben, valamint játszótér, régi háztáji állatok karámjai is megtalálhatóak a kültéren.	Sarród, Lászlómajor, 9435 Magyarország	https://www.ferto-hansag.hu/hu/okoturizmus/bemutatohelyek/bemutato-majorsag,-laszlomajor.html 06-99/371-692 info@fhnp.hu

Partner-szolgálta-tók	Név / szolgálta-tás	Szolgál-tató	Kapacitás	Cím	Kapcsolat
1.	D&D Hai-der	vendég-ház	4-6 férőhely	A-7093 Jois, Hauptplatz 10	https://www.ddhaider.at/
2.	Pension Sattler Seeblick	panzió	12 férőhely	A-7093 Jois, Klausenberg 3.	+43 2160 8206 http://www.sattler-seeblick.at/ info@sattler-seeblick.at
3.	Gästehaus Auer Fritzi	vendég-ház	10 férőhely	A-7093 Jois, Bundesstraße 28.	(0043) 676 90 12 992
4.	Saliterhof – Jois Heurigen – Restaurant	étterem	150 főig	A-7093 Jois, Bahngasse 2.	https://www.saliterhof-jois.at/
5.	Schnepfenhof Gasthaus & Weingut	vendég-ház és étterem	18 férőhely 100 főig	A-7093 Jois, Bundesstraße 1.	https://schnepfenhof.at/
6.	Gasthaus Rausch	étterem	70 főig	A-7093 Jois, Obere Haupt Strasse 23.	https://www.facebook.com/pages/Gasthaus-Rausch-Jois/126028374733814
7.	Ortskundliches Muse-um Jois	falumú-zeum	max. 100 fő	7093 Jois, Untere Hauptstraße 23.	(0043) 688 8195158
8.	Freilichtmuseum Wander Bertoni	szabadté-ri múze-um	korlátlan	7092 Winden am See, Gritschmühle 1	+43 664 43 25 403 office@bildhauer-wanderbertoni.com https://www.bildhauer-wanderbertoni.com/
9.	Haus Leeb	szállás, pincészet	20 férőhely	7092 Winden am See Hauptstraße 47	+43 2160 8295 +43 650 3544277 anfrage@bacchuskeller.co.at
10.	Oleanderhof	szállás, pincészet	16 férőhely	092 Winden am See Hauptstraße 28	+43 2160 8413 mobil +43 676 3115316 wohnen@oleanderhof-kroyer.at http://www.oleanderhof-kroyer.at/
11.	Gästezimmer Pauzenberger	szállás	8 férőhely	7092 Winden am See Franz Liszt-Straße 37	+43 650 4513075 zimmer.pauzenberger@gmx.at http://www.zimmer-pauzenberger.at/
12.	Karl Wirt	fogadó, étterem	70 főig	7092 Winden am See Neusiedlerstr	+43 2160/7160 +43 2160/7160 25 https://www.karlwirt-

				asse 22	winden.at/
13.	Bacchuskeller	étterem, szállás	2 férőhely 50 főig	7092 Winden am See Am Kirchberg	+43 664 73494415 anfrage@bacchuskeller.co.at https://bacchuskeller-winden.at/
14.	Haus am Kellerplatz	bemutató-hely	100 főig	Purbach am Neusiedler See, Kellergasse 1	www.haus-am-kellerplatz.at
15.	Radleroase Purbach	étterem	100 főig	AT-7083, Purbach am Neusiedler See, Solarbad	(0043) 2683 5170 https://www.gmeiner.co.at/gastronomie
16.	Gut Purbach	étterem szállás	12 férőhely 120 főig	AT-7083, Purbach am Neusiedler See Hauptgasse 64	(0043) 2683 56086 https://www.gutpurbach.at/
17.	Marias Marina étterem Oggau	étterem	100 főig	Oggau, Am Hafen Bootshafen	office@mariasmarina.at 0664 / 9109986 www.mariasmarina.at
18.	Landgasthof Sebastiankeller	étterem	70 főig	7063 Oggau Sebastianstraße 68	02685/7297 02685/72974 office@sebastiankeller.at www.sebastiankeller.at
19.	Kemping	kemping	400 férőhely	Camping und Hafen Betriebsges. m.b.H. 7063 Oggau	02685/7271 www.campingoggau.at
20.	Mörbisch am See kikötő	kikötő	korlátlan	7072 Mörbisch am See	
21.	Piri's Platzerl	étterem	50 főig	7072 Mörbisch am See, Im Seebad	+43 676 606 65 36 gyongi@bnet.at
22.	Freibad	fürdő	több száz fő	7072 Mörbisch am See, Hauptstraße 22	+43 2685 8090 seebad.buero@moerbisch.bgld.gv.at
23.	Víziszínpad (Seebühne)	víziszínpad	6000 fő	7072 Mörbisch am See, Badeanlage, Seestrasse	www.seefestspiele-moerbisch.at
24.	Falumúzeum Dorfmuseu	falumúzeum	150 fő	7123 Mörbisch Bahngasse	+43 2173 80 642 +43 676 5807 389 office@dorfmuseum

	m			62	.athttps://www.dorfmuseum.at/
25.	Florian porta	legöregebb paraszthá z	kívülről megtekinthető	7142 Illmitz, Florianigasse 8.	
26.	Nemzeti Park Központ (Seevogel museum)	múzeum, étterem, információ	több száz fő	Hauswiese, A - 7142 Illmitz	+43 (0)2175/3442 office@npneusiedlersee.at http://www.nationalpark-neusiedlersee-seewinkel.at/Infozentrum.html
27.	Am See - Restaurant	étterem fogadó	120 főig	AT-7142, Illmitz Seebad Illmitz,	(0043) 2175 24011 http://www.amsee.co/
28.	Café-Konditorei-Bäckerei Karlo	kávézó cukrászda pékség	50 főig	AT-7142, Illmitz Hauptplatz 9,	(0043) 2175 2993
29.	Holzhammer Der Heurige	borospince	50 főig	A-7142 Illmitz Apetlonerstraße 43,	+43 2175 2396 walter@holzhammer.at http://www.holzhammer.at/
30.	Presshaus Haider	ínyenc vendéglő	100 főig	AT-7142, Illmitz Apetlonerstraße 13	(0043) 2175 2730 presshaus.haider@aon.at http://www.presshaus.com/kontakt.html
31.	Apartment Maria	apartman	12 férőhely	AT-7142, Illmitz Zickhöhe 54	(0043) 2175 3019 (0043) 664 40 29 246
32.	Harangtorony	harangtorony	kívülről megtekinthető	7152 Pamhagen, Hauptstrasse 60.	
33.	Állatpark (Steppentierpark)	állatpark	több száz fő	7152 Pamhagen, Am Tierpark 1.	www.steppentierpark.at (+43) 0 2174 / 24 89
34.	Wirtshaus zum Türkenturm	étterem	100 főig	7152 Pamhagen Hauptstraße 39.	+43 2174 2165 http://www.wirtshauszumtuerkenturm.at/
35.	Fertő-Hanság Nemzeti Park Lászlómajori Látogatóközpont	bemutató-hely	több száz fő	Sarród, Lászlómajor, 9435 Magyarország	https://www.ferto-hansag.hu/hu/okoturizmus/bemutatohelyek/bemutato-majorsag,-laszlomajor.html 06-99/371-692 info@fhnp.hu
36.	Csapody István Ter-	bemutató-hely	több száz fő	9434 Sarród-Fertőújlak,	+36 99 537 520 oktatas@fhnp.kvvm.h

	mészetiskola és Látogatóközpont			Petőfi utca 23/a	u www.ferto-hansag.hu
37.	Esterházy Kastély	kastély, kiállítás	több száz fő	9431 Fertőd–Eszterháza, Joseph Haydn út 2.	http://www.eszterhaza.hu/kapcsolat +36 99 537 640; +36 (20) 400 93 06 titkarsag@eszterhaza.hu
38.	Rábensteiner Panzió és Kávézó	panzió, kávézó	20 férőhely	9431 Fertőd, Fő u.10.	(0036) 99/371-651 viktor@rabensteiner.hu www.rabensteiner.hu
39.	Patonai Panzió és Étterem	panzió és étterem	20 férőhely	9431. Fertőd, Fő u. 4.	(0036) 99/370-008 panzio@patonai.hu www.patonai.hu
40.	Fertődi Kúria Vendégház	vendégház	20 férőhely	9431 Fertőd, Szent István utca 61.	(+36) 99/371-099 kuriahaz16@gmail.com www.kuriahaz.hu
41.	Kata vendégház	vendégház	14 férőhely	9431 Fertőd, Mikes K. utca 2.	http://www.apartman-kata.hu/kapcsolat/ +3630 408 5114 +36 30 371 054
42.	Gránátos Étterem	étterem	150 főig	9431 Fertőd, Joseph Haydn út 1.	+36/99/370-944 granatos@vipmail.hu www.rabensteiner.hu
43.	Grácia Pizzéria és Étterem	étterem	100 főig	9431 Fertőd, Béke út 15.	+36/99/372-019 www.graciapizzeria.hu
44.	Fertőszéplaki Tájház	tájház	100 főig	9436 Fertõszéplak, Nagy Lajos u. 31-39.	+36 (99) 537-162 +36 30/3495297 tajhazak@porpaczy.hu gazdasagi@porpaczy.hu http://www.porpaczy.hu
45.	Termálfürdő	termálfürdő	több száz fő	9437 Hegykő, Fürdő u. 5.	+36-99/540-220 +36-99/540-229 info@saratermal.hu https://hegyko.hu/termalfurdo
46.	Termál Étterem	étterem	50 főig	9437 Hegykő, Fürdő u. 7.	+36-20/773-38-89 info@termaletteremhegyko.hu www.termaletteremhegyko.hu
47.	Tornácos Hotel	hotel, étterem	250 főig	9437 Hegykő, Kossuth L. u. 74	www.tornacos.hu +36-99/540-200 tornacos@tornacos.hu
48.	Nyerges Vendégfogadó	fogadó	12 férőhely 80 főig	9437 Hegykő, Nyárfa sor 17/A.	+36-99/376-744 info@nyerges-vendegfogado.hu

					www.nyerges-vendegfogado.hu
49.	Kemencés Borozó	étterem borozó	70 főig	9437 Hegykő, Kisérek u. 21.	+36-30/791-7713 kemencesborozo.hegyko@gmail.com
50.	Bors Pince	étterem	30 főig	9437 Hegykő, Viola u. 52.	+36-99/376-177 borstunde@gmail.com www.borspince.hupont.hu
51.	Marben Panzió	panzió	30 férőhely	9437 Hegykő, Alsoszer utca 1.	+36-99/540-250 info@marben.hu http://www.marben.hu
52.	Szanyi Vendégház	vendégház	36 férőhely	9437 Hegykő, Patak utca 1/A	+36-99/376-999 +36-30/929-4735 info@szanyivendeghaz.hu http://www.szanyivendeghaz.hu
53.	Csipkeház	kiállítás	egyszerre kb .50 főig	9437 Hegykő Kossuth L. u.37.	+36 30 633 5787csipkehaz.hegyko@gmail.com http://www.csipkehaz-hegyko.hu/hu?fbclid=IwAR1yqYNhHdwi34nUwT6Td2yfCi1W7NIgqlQfHvkgLeIf2hmxcnE6nUorE28
54.	1 Csepp pálinka pálinkafőzde	látvány pálinkafőzde	egyszerre kb .50 főig	9437 Hegykő, Fertő u. “Masinaház”	+36 30 227 4544 info@1csepppalinka.hu https://1csepppalinka.hu/elerhetoseg/
Túra-szervezők	**Név / szolgáltatás**	**Szolgáltató**	**Kapacitás**	**Cím**	**Kapcsolat**
1.	Fertő-táj túra	túravezetés	egyéni és csoportos túrák 1-50 fő	9437 Hegykő, Kossuth Lajos utca 74.	https://fertotajtura.hu info@fertotajtura.hu +36 70 229 84 83
2.	Welterbe-Naturpark Neusiedler See Leithagebirge	túravezetés	egyéni és csoportos túrák 1-50 fő	7083 Purbach am Neusiedler See Am Kellerplatz 1	02683 / 59 20 info@neusiedlersee-leithagebirge.at http://www.neusiedlersee-leithagebirge.at/
3.	Nationalpark Neusiedler See – Seewinkel	túravezetés	egyéni és csoportos túrák 1-50 fő	A- 7142 Illmitz Obere Hauptstraße 2–4	+43(0)2175/2383 illmitz@illmitz.co.at
4.	Christian Seywerth túravezető	túravezetés	egyéni és csoportos túrák 1-50 fő	7093 Jois Bundesstrasse 30	+43(0)650/223 07 33 christian@seywerth.at
5.	Michael Andert	túravezetés (természet bemutatás)	kiscsoportos túrák 5-15 fő	7152 Pamhagen, Lerchenweg 16	www.andert-wein.at

6.	Fertőtekergő	túravezetés	egyéni és csoportos túrák 10-200 fő	9437 Hegykő, Halastó u. 1.	www.fertotekergo.hu
Eszközparkok, kapacitások	**Név / szolgáltatás**	**Szolgáltató**	**Kapacitás**	**Cím**	**Kapcsolat**
1.	Nextbike Radverleih Jois	kerékpárszerviz és -kölcsönző	Nemzetközi hálózat, 23 országban működtet kölcsönzőket, korlátlan számban tud kerékpárt kiadni	A-7093 Jois Nextbike Fahrradstation Jois Bahnhof & Hafen/Seejungfrau	(0043) 2742 229901 +43 664 1324197 info@nextbike.at https://www.nextbike.at/de/burgenland/
2.	Radverleih Bucsis	kerékpár kölcsönzés, szerviz	98 kerékpárig változó méretekkel	A - 7100 Neusiedl am See Bahnstraße 30	02167/20 790 0664/160 88 00 fahrraeder-bucsis@a1.net https://www.fahrraeder-bucsis.at/
3.	Bringa Kerékpárbolt és Szerviz	kerékpárbolt és szerviz	nincs kölcsönzés	H- 9444 Fertőszentmiklós Jókai u. 42.	+36304769009 https://bringafertoszentmiklos.business.site/
4.	Fertőd Bike	kerékpárbolt és szerviz	kölcsönzési lehetőség	9431 Fertőd Fő u. 22.	https://fertod-bike.business.site/

2.7.1.3. 3. szakasz: Fertőtáj, Soproni hegység

Biztonság:	A kerékpártúrák biztonságát sok tényező alapján állapíthatjuk meg: Kerékpárút az országúttól külön nyomvonalon 5 pont, kerékpárút az országút szélén felfestve 4 pont, nincs felfestett kerékpárút, de kis forgalmú közút 3 pont, nincs felfestett kerékpárút és forgalmas a közút 2 pont, nincs felfestett kerékpárút és nagyon forgalmas a közút 1 pont. **Ez a túra biztonsági szempontból összességében 5 pontot kapott**
Nehézségi szint:	A szakasz hossza alapján: 1 szint könnyű napi 40 km-ig, 2 szint 41-50 km-ig, 3 szint 51-60 km-ig, 4 szint 61-70 km-ig, 5 szint 71-80 km-ig; **Ez a túra a szakasz hossza alapján a 3. szintbe tartozik.** Szintkülönbség nagysága alapján: 1 szint könnyű napi 200 m szintkülönbség, 2 szint 200-400 m, 3 szint 401-600 m, 601-800 m, 4 szint 801-1000 m, 5 szint 1000 m felett. **Szintkülönbség alapján a 4. szintbe tartozik.**
Kényelem:	Itt elsősorban az országút minőségét vettük figyelembe: Hibátlan, legalább 2 sávos aszfaltos kerékpárút 5 pont; régebben épített kerékpárút úthibákkal 4 pont; padkás, gödrös országút 3 pont; murvás út 2 pont; kavicsos, köves, földes nyomvályús út 1 pont. **Ez a túra 4 pontot ér el a kényelem tekintetében.**
Kiszolgálás:	Az útvonal mentén friss ivóvíz töltési lehetőség, kerékpárszervíz, színvonalas büfék, élelmiszer boltok, éttermek, különböző árszínvonalú szálláshelyek választéka: Legalább 10 km-enként friss víz vételi lehetőség, büfé, étterem elérhető, a szakasz során legalább 3 szervízpont, legalább 3 féle árszínvonalú szálláshely: 5 pont. Legalább 15 km-enként friss víz vételi lehetőség, büfé, étterem elérhető, legalább 3 szervízpont, legalább 2 féle árszínvonalú szállás-hely: 4 pont. Legalább 20 km-enként friss víz vételi lehetőség, büfé, étterem elérhető, legalább 2 szervízpont és 2 féle árszínvonalú szál-láshely: 3 pont. Legalább 25 km-enként friss víz vételi lehetőség, büfé, étterem elérhető, legalább 2 szer-vízpont, legalább 2 féle árszínvonalú szállás-hely 2 pont. Legalább 30 km-enként friss víz vételi lehetőség, büfé, étterem elérhető, legalább 1 szervízpont és 1 féle árszínvonalú szálláshely: 1 pont. **Ez a túra 5 pontot ér el a kiszolgálás tekintetében.**
Infrastruktúra:	Az infrastruktúra vonatkozásában az adott szakaszon jelenlevő kerékpárút arányát, kerékpábarát vendéglátó és a szálláshelyek számát vettük figyelembe. 1-től 5-ig pontoztuk, ahol 1 a nagyon gyér infrastruktúrát jelenti, 5 pedig a kiváló lefedettséget. **Ez a túra ebből a szempontból 5 pontot ér el.**
Térkép:	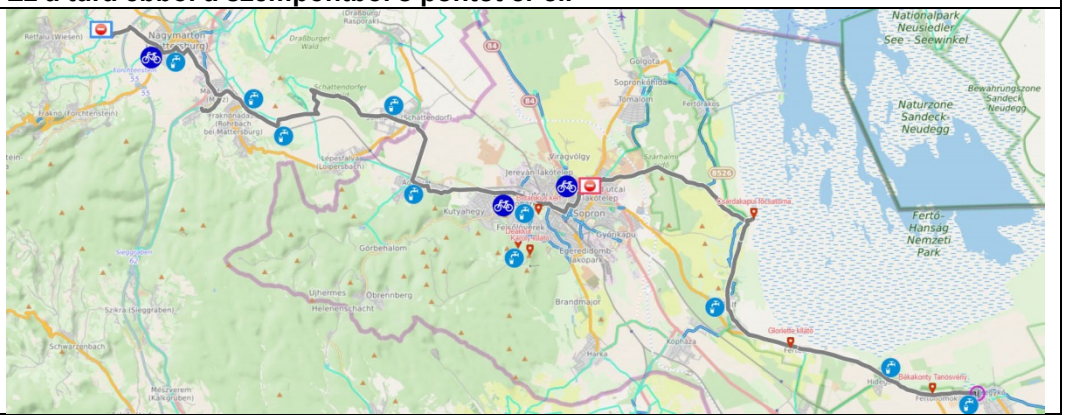

Km hossz, szint-különb-ség:	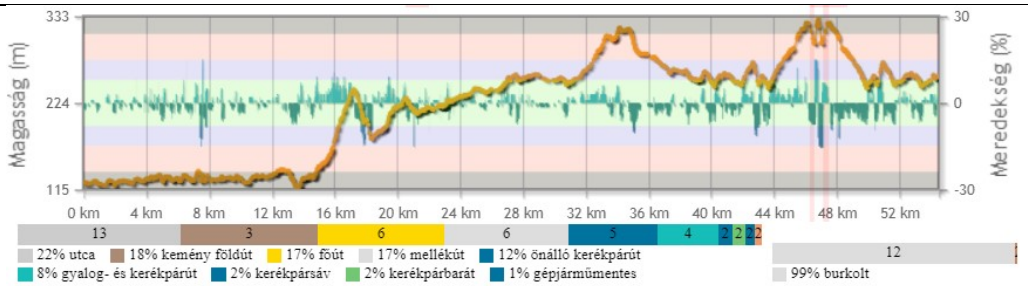 **Összes emelkedés: 793 m ereszkedés: 658 m**				

Termé-szetturiszti kai vonz-erők	Szakasz sorszáma	TV megne-vezése	TV rövid leírása	Elérhetőség	Bejelentkezés
1.	3. A	Békakonty Tanösvény	A környék élővilágát hivatott bemutatni, leginkább a lápi flórával- és faunával foglalkozik a kb 4,5 km-es tanösvény	9492 Fertőhomok, Akác utca 71.	
2.	3. A	Gloriette kilátó	1802-ben épült meg a klasszicista stílusú kilátó, melyből érdemes gyönyörködni. Fertőrákosi mészkőből készült.	Fertőboz	
3.	3. A	Csárdakapu kikötő, evezés a Fertőn	Ezen a túrán a Fertő nyugati oldalának nádasát, csatornait és belső tavainak élővilágát szemlélheti meg a látogató testközelből.	Csárda-csatorna	https://www.ferto-hansag.hu/hu/okoturizmus/programok-latogatoknak/kenuturra-a-ferto-nadasaban.html
4.	3. A	Károly Kilátó	Sopron legkeresettebb kilátója, a Károly-magaslaton áll. Mellette a Kőhalmy Tamás Vadászati Múzeum látogatható, benne interaktív kiállítással.	9400 Sopron, Károly-magaslat	
5.	3. A	Deák kút	Sopron legrégebben ismert, és leghíresebb forrása. Közkedvelt kiránduló-hely.	N 47° 40,115' E 16° 33,815' Sopron	
6.	3. A	Taródi vár – Bolondvár	Nagyrészt egyetlen ember építette, Taródi István, 50 év alatt. Kb 150- 200 vasúti kocsira való téglát és követ épített bele egymaga.	9400 Sopron, Csalogány köz 36.	06 70 572 2818
7.	3. A	Botanikus kert	Soproni Egyetem, Egyetemi Élő Növénygyűjtemény.	9400, Sopron, Bajcsy-Zsilinszky u.	botan@nyme.hu botanikuskert.nyme.hu

			1926 óta segíti az erdészeti oktatást a 17,2 hektáron elterülő botanikus kert.	4.	
8.	3. A	Kogelberg tavak	„Teichweisen" azaz tavas rétek az osztrák elnevezése a természetvédelmi területnek. A völgy egy kis vízfelületű része, melyet sűrűn benőtt a nád. Körben kaszálók találhatóak.	Teichwiesen	
Partner-szolgáltatók	**Név / szolgál-tatás**	**Szolgáltató**	**Kapacitás**	**Cím**	**Kapcsolat**
1.	Termálfürdő	termálfürdő	több száz fő	9437 Hegykő, Fürdő u. 5.	+36-99/540-220 +36-99/540-229 info@saratermal.hu https://hegyko.hu/termalfurdo
2.	Termál Étterem	étterem	50 főig	9437 Hegykő, Fürdő u. 7.	+36-20/773-38-89 info@termaletteremhegyko.hu www.termaletteremhegyko.hu
3.	Tornácos Hotel	hotel, étterem	250 főig	9437 Hegykő, Kossuth L. u. 74	www.tornacos.hu +36-99/540-200 tornacos@tornacos.hu
4.	Nyerges Vendégfogadó	fogadó	12 férőhely 80 főig	9437 Hegykő, Nyárfa sor 17/A.	+36-99/376-744 info@nyerges-vendegfogado.hu www.nyerges-vendegfogado.hu
5.	Kemencés Borozó	étterem borozó	70 főig	9437 Hegykő, Kisérek u. 21.	+36-30/791-7713 kemencesborozo.hegyko@gmail.com
6.	Bors Pince	étterem	30 főig	9437 Hegykő, Viola u. 52.	+36-99/376-177 borstunde@gmail.com www.borspince.hupont.hu
7.	Marben Panzió	panzió	30 férőhely	9437 Hegykő, Alsoszer utca 1.	+36-99/540-250 info@marben.hu http://www.marben.hu
8.	Szanyi Vendégház	vendégház	36 férőhely	9437 Hegykő, Patak utca 1/A	+36-99/376-999 +36-30/929-4735 info@szanyivendeghaz.hu http://www.szanyivendeghaz.hu

9.	Csipkeház	kiállítás	egyszerre kb .50 főig	9437 Hegykő Kossuth L. u.37.	+36 30 633 5787csipkehaz.hegyko@gmail.com http://www.csipkehaz-hegyko.hu/hu?fbclid=IwAR1yqYNhHdwi34nUwT6Td2yfCi1W7NIgqlQfHvkgLeIf2hmxcnE6nUorE28
10.	1 Csepp pálinka pálinkafőzde	látvány pálinkafőzde	egyszerre kb .50 főig	9437 Hegykő, Fertő u. “Masinaház”	+36 30 227 4544 info@1csepppalinka.hu https://1csepppalinka.hu/elerhetoseg/
11.	Tájház	tájház	100 főig	9492 Fertőhomok, Akác u. 10.	+36-99/376-087 faluhaz@fertohomok.hu
12.	Papkert	hidegségi plébánia kertje	egyszerre kb .50 főig	9491, Hidegség, Fő u. 19.	+36 99 376 941 bejelentkezés szükséges
13.	Balfi Gyógyfürdő	gyógyfürdő	több száz fő	9494 Sopron-Balf, Fürdő sor 8.	06 99 314 060 www.gyogyfurdobalf.hu
14.	Ivókút	ivókút	korlátlan	9494 Sopron-Balf Fő utca vége	
15.	Kastélyszálló Balf	szállás	100 férőhely	9494 Sopron-Balf, Fürdő sor 12.	06 99 314 266 www.kastelyszallobalf.hu
16.	Szent Farkas Vártemplom	templom	200 főig	9494 Sopron-Balf, Temető u.	06 99 339 225
17.	Sörházdombi Kilátó	kilátó	korlátlan	9400 Sopron, Sörházdombi út	
18.	Tűztorony	tűztorony	korlátlan	9400 Sopron, Fő tér 5,	(+36) 99 311-327 sopronimuzeum@gmail.com
19.	Fő tér Sopron	minden épülete műemlék	korlátlan	9400 Sopron Fő tér	
20.	Graben Étterem	étterem	100 főig	H-9400 Sopron, Várkerület 8.	https://grabenetterem.hu/hu/
21.	El Gusto Gourmet	étterem	50 főig	H-9400 Sopron, Várkerület	elgusto.hu/
22.	Erhardt étterem és panzió	étterem és panzió	80 főig	H-9400 Sopron, Balfi u. 10.	www.erhardts.hu
23.	Sopron Monastery Hotel	hotel étterem	50 férőhely	9400 Sopron Kolostorhegy U. 2.	http://monastery.hotels-in-hungary.net/hu/
24.	Pannonia	hotel, kerék-	40 férőhely	9400 Sopron	sopron@pannoniah

	Hotel	pár kölcsönözhető	50 főig	Várkerület 75.	otel.com +3699312180 https://pannoniahotel.com/index.php/hu/
25.	Hotel Vadvirág	étterem	36 férőhely 100 főig	H-9423 Sopron-Ágfalva, Magyar u. 25.	www.hotelvadvirag.hu
26.	Tájház	tájház	100 főig	H-9423 Ágfalva Hegy u. 8-9	+36-99/330-012
27.	Hotel Müllner	szálloda étterem	100 férőhely 150 főig	A-7221 Marz, Hauptstraße 101	http://www.hotel-muellner.at/
28.	Naturpark Rosalia – Kogelberg	naturpark	korlátlan	7022 Schattendorf Am Tauscherbach 1	+43 676 870424835 http://www.rosalia-kogelberg.at/
29.	Gasthaus Johann und Renate Scheiber	szállás	120 főig	A-7221 Marz, Bachstraße 31	02626/63904 gasthof-scheiber@bnet.at https://www.gasthaus-johann.at/
30.	Gasthaus Ludwig Paller	szállás kávézó étterem	100 főig	A-7221 Marz Hauptstraße 63	02626/63928 ludwig.paller@bnet.at
Túra-szervezők	**Név / szolgáltatás**	**Szolgáltató**	**Kapacitás**	**Cím**	**Kapcsolat**
1.	Fertő-táj túra	túravezetés	egyéni és csoportos túrák 1-50 fő	9437 Hegykő, Kossuth Lajos utca 74.	https://fertotajtura.hu info@fertotajtura.hu +36 70 229 84 83
2.	Fertő-Hanság Nemzeti Park	túravezetés	egyéni és csoportos túrák 1-50 fő	Csárdakapui-főcsatorna Információs Iroda: Lászlómajor Látogatóközpont	info@fhnp.hu +36 30 / 166 09 50
3.	Sáros Viktor Élménytúrái	Túravezetés és kerékpár kölcsönzés	egyéni és csoportos túrák 1-50 fő	9400 Sopron, Lővér körút 37. Hotel Szieszta recepciója mellett a hall-ban	+36 30 999 2585 info@soproniseta.hu soproniseta.hu
4.	Tourinform Sopron	Túravezetés, információ	egyéni és csoportos túrák 1-50 fő	9400, Sopron, Szent György u. 2.	+36 99 951 975 +36 99 951 976 sopron@tourinform.hu

Eszköz-parkok, kapacitá-sok	Név / szolgál-tatás	Szolgáltató	Kapacitás	Cím	Kapcsolat
1.	Kétkerék Sport Kerék-pár bolt és szerviz	kerékpár szerviz	nincs kölcsönzés	H-9400 Sop-ron, Rákoczi Ferenc utca 14.	https://www.ketkere ksport.hu/
2.	Fricikli	kerékpárbolt és műhely	nincs kölcsönzés	9400 Sopron Balfi út 59.	fricikli@chello.hu 99/325-021 http://fricikli.hu/
3.	Tóth és fia Kerékpárbolt & műhely	kerékpárbolt és műhely	nincs kölcsönzés	9400 Sopron, Bécsi u. 13.	tothesfia@gmail.co m 99/334-001 http://tothesfiakerek par.hu/
4.	Kétkerék Sport Kerék-pár Üzlet és Szerviz	kerékpárbolt és műhely	nincs kölcsönzés	9400 Sopron, Rákóczi Fe-renc utca 14	+36 99 340 431
5.	Hotel Sopron	kerékpár köl-csönzés	20 kerékpár (6 gyermek méret) 2 e-bike	9400 Sopron, Fövényverem út 7.;	https://www.soproni kerekpar.hu/ 06 30 999 2585
6.	Hotel Lővér	kerékpár köl-csönzés	20 kerékpár (6 gyermek méret) 2 e-bike	9400 Sopron. Lővér körút 37.	https://www.soproni kerekpar.hu/ 06 30 999 2585
7.	Hotel Pan-nónia	kerékpár köl-csönzés	20 kerékpár (6 gyermek méret) 2 e-bike	9400 Sopron Várkerület 75.	https://www.soproni kerekpar.hu/ 06 30 999 2585
8.	Fertőrákosi Kerékpárköl-csönző	kerékpár köl-csönzés	20 kerékpár (6 gyermek méret) 2 e-bike	9421 Fertőrá-kos, Fő u. 242.	https://www.soproni kerekpar.hu/ 06 30 999 2585

2.7.1.4. 4. szakasz: Fraknó, Schwarzenbach, Lánzsér, Léka, Kőszeg

Biztonság:	A kerékpártúrák biztonságát sok tényező alapján állapíthatjuk meg: Kerékpárút az országúttól külön nyomvonalon 5 pont, kerékpárút az országút szélén felfestve 4 pont, nincs felfestett kerékpárút, de kis forgalmú közút 3 pont, nincs felfestett kerékpárút és forgalmas a közút 2 pont, nincs felfestett kerékpárút és nagyon forgalmas a közút 1 pont. **Ez a túra biztonsági szempontból összességében 3 pontot kapott**.
Nehézségi szint:	A szakasz hossza alapján: 1 szint könnyű napi 40 km-ig, 2 szint 41-50 km-ig, 3 szint 51-60 km-ig, 4 szint 61-70 km-ig, 5 szint 71-80 km-ig; **Ez a túra a szakasz hossza alapján a 5. szintbe tartozik.** Szintkülönbség nagysága alapján: 1 szint könnyű napi 200 m szintkülönbség, 2 szint 200-400 m, 3 szint 401-600 m, 601-800 m, 4 szint 801-1000 m, 5 szint 1000 m felett. **Szintkülönbség alapján a 5. szintbe tartozik.**
Kényelem:	Itt elsősorban az országút minőségét vettük figyelembe: Hibátlan, legalább 2 sávos aszfaltos kerékpárút 5 pont; régebben épített kerékpárút úthibákkal 4 pont; padkás, gödrös országút 3 pont; murvás út 2 pont; kavicsos, köves, földes nyomvályús út 1 pont. **Ez a túra 4 pontot ér el a kényelem tekintetében.**
Kiszolgálás:	Az útvonal mentén friss ivóvíz töltési lehetőség, kerékpárszervíz, színvonalas büfék, élelmiszer boltok, éttermek, különböző árszínvonalú szálláshelyek választéka: Legalább 10 km-enként friss víz vételi lehetőség, büfé, étterem elérhető, a szakasz során legalább 3 szervízpont, legalább 3 féle árszínvonalú szálláshely: 5 pont. Legalább 15 km-enként friss víz vételi lehetőség, büfé, étterem elérhető, legalább 3 szervízpont, legalább 2 féle árszínvonalú szállás-hely: 4 pont. Legalább 20 km-enként friss víz vételi lehetőség, büfé, étterem elérhető, legalább 2 szervízpont és 2 féle árszínvonalú szálláshely: 3 pont. Legalább 25 km-enként friss víz vételi lehetőség, büfé, étterem elérhető, legalább 2 szer-vízpont, legalább 2 féle árszínvonalú szállás-hely 2 pont. Legalább 30 km-enként friss víz vételi lehetőség, büfé, étterem elérhető, legalább 1 szervízpont és 1 féle árszínvonalú szálláshely: 1 pont. **Ez a túra 4 pontot ér el a kiszolgálás tekintetében.**
Infrastruktúra:	Az infrastruktúra vonatkozásában az adott szakaszon jelenlevő kerékpárút arányát, kerékpábarát vendéglátó és a szálláshelyek számát vettük figyelembe. 1-től 5-ig pontoztuk, ahol 1 a nagyon gyér infrastruktúrát jelenti, 5 pedig a kiváló lefedettséget. **Ez a túra ebből a szempontból 4 pontot ér el.**
Térkép:	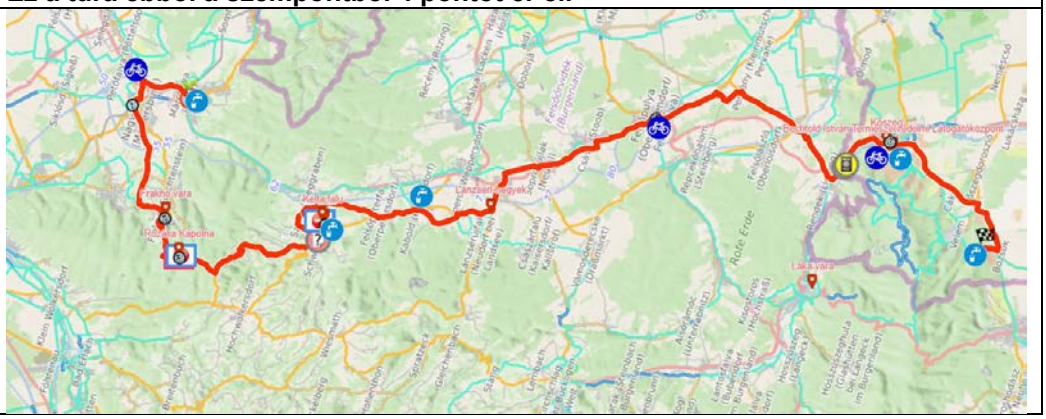

Km hossz, szint-különbség:	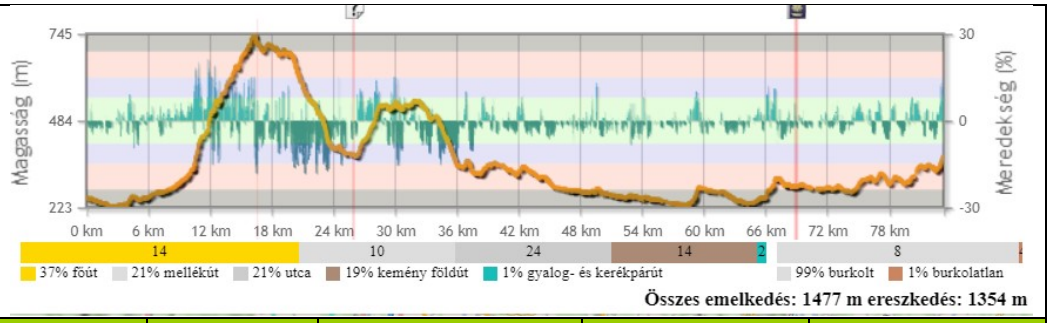 Összes emelkedés: 1477 m ereszkedés: 1354 m				
Természet-turisztikai vonzerők	**Szakasz sorszá-ma**	**TV meg-nevezése**	**TV rövid leírása**	**Elérhetőség**	**Bejelentkezés**
1.	4. A	Fraknó vára	A Rozália-hegység nyúlványán található Burgenland egyik legismertebb jelképe, Fraknó vára. Ma 4 kiállítás, rendezvénytermek, és egy étterem várja benne a látogatókat.	7212 Forchtenstein Esterhazy-Platz 1	https://esterhazy.at/hu/burg-forchtenstein + 43 (0) 2626 / 812 12 burg-forchtenstein@esterhazy.at
2.	4.A	Rosalienkapelle, Fraknó	A Rozália-hegység legmagasabb pontján áll a Rozália Kápolna. Maga a kápolna barokk főoltáráról is híres. Az első fakápolna 1666-ban épült, majd 1670-ben Esterházy Pál építtetett egy kő kápolnát is. Egy kisértet történet is kapcsolódik a kápolnához, érdemes utánajárni.	7212 Forchtenstein Rosalia 10, Ausztria	https://www.forchtenstein.at/tourismus-freizeit/sehenswuerdigkeiten/rosalienkapelle/
3.	4. A	Schwarzenbach kelta falu	A Schwarzenbach kelta falu egy szabadtéri régészeti múzeum, mely a magaslati erőd rekonstrukciójaként kelt életre.	2803 Schwarzenbach 47° 38′ 44.5285″, 16° 21′ 38.22005″	http://www.celtoration.at
4.	4. A	Schwarzenbach kilátó	A szabadtéri régészeti múzeum mellett található a kilátó, melyben egész évben megtekinthető kiállítás is működik.	2803 Schwarzenbach 47° 38′ 44.5285″, 16° 21′ 38.22005″	http://www.celtoration.at
5.	4. A	Lánzséri hegy	A Lánzséri hegyek földrajzilag összefügg a Soproni-hegységgel, de geológiájuk külön-		

			bözik, ugyanis ez utóbbinak anyaga kristályos pala, mely bazalt párkányokon tornyosodik.		
6.	4. A	Léka vára	A Léka község közelében található pompás látványt nyújtó középkori várban ma szálloda működik, valamint étterem, 2 állandó kiállítás, és rendezvény helyszín is várja az ide látogatókat.	7442 Lockenhaus Eugen Horvath Platz 1	+43 2616 23940 info@burgtaverne-lockenhaus.at
7.	4. A	Kőszeg	Kőszeg gazdag múlttal rendelkező város. Látnivalói közé tartozik többek között a Jurisics-vár, Hősök tornya, Jézus szíve-Templom, Szent Jakab- Templom, Szent Imre- Templom, Arany Egyszarvú Patikamúzeum, Városháza, Sgraffitós-Ház, Mária-Szobor, Városkút, Szentháromság-Szobor, Fekete Szerecseny patikamúzeum, Öregtorony, Izraelita zsinagóga, Kálvária Templom, Forintos-Bástya, Aranystrucc Szálloda.		
8.	4. A	Bechtold István Természetvédelmi Látogatóközpont	A látogatóközpontot az Őrségi Nemzeti Park Igazgatósága hozta létre, és működteti. A térség élővilágát hivatott bemutatni interaktív módon.	9730 Kőszeg, Aradi vértanúk parkja	94/563-174, 30/760-2041 bitl@onpi.hu http://www.bubos cinege.hu/

Partner-szolgáltatók	Név / szolgál-tatás	Szolgálta-tó	Kapacitás	Cím	Kapcsolat
1.	Gasthaus Johann und Renate Scheiber	étterem	120 főig	A-7221 Marz, Bachstraße 31	02626/63904 gasthof-scheiber@bnet.at https://www.gasthaus-johann.at/
2.	Gasthaus Ludwig Paller	szállás kávézó étterem	100 fő	A-7221 Marz Hauptstraße 63	02626/63928 ludwig.paller@bnet.at
3.	Badestausee	fürdőtó	több száz fő	7212 Forchtenstein, Badestausee	https://www.forchtenstein.at/tourismus-freizeit/ansichten-in-360-grad/badestausee-und-mobilheimplatz/ +43 2626 81280
4.	Hüllőkert	hüllőkert	több száz fő	7212 Forchtenstein, Melinda-Esterhazy Platz 6	https://reptilienzoo forchtenstein.com/
5.	Cafe Restaurant Bernhart Wirtshausbühne	étterem	200 főig	2803 Schwarzenbach Wirtshausbühne BERNHART Platz 104	https://www.wirtshausbuehne-bernhart.at/ 0660 121 123 1 restaurant-bernhart@aon.at
6.	Gasthaus Mössner	étterem	80 főig	A-2803 Schwarzenbach Radschuhleiten 28.	http://www.mostwiazhaus.at/
7.	Hans Jörg Hafenscher	étterem	120 főig	7332 Oberpetersdorf Hauptstraße 3, , Ausztria	+4326188252 http://hans-joerg-hafenscher.slue.io/
8.	Schloss Kobersdorf	vár / Kaboldi kastély	több száz fő	7332 Kobersdorf, Schloßgasse 3, Ausztria	+436763110032 http://www.schloss-kobersdorf.at/
9.	Landseer Berge Nature Park	naturpark	korlátlan	7341 Markt St. Martin, Kirchenplatz 6, Ausztria	+43261852118 http://landseer-berge.at/
10.	Holiday-Fun-Camping Markt Sankt Martin	kemping	200 férőhely	7341 Markt St. Martin Mühlweg 2, , Ausztria	+436645176601 https://camping-burgenland.at/
11.	Waldbad Neutal	Fürdő	több száz fő	7343 Neutal Hauptstraße 47	+ 43 2618 2414 info@neutal.at

					https://neutal.riskommunal.net/system/web/news.aspx?menuonr=225100617&detailonr=225100501-2795
12.	JUFA Hotel Neutal	szállás	100 férőhely	7343 Neutal, Hans Nießl Platz 2, Ausztria	+4357083770 https://www.jufa.eu/hotel/neutal
13.	Restaurant Da Buki	étterem	200 főig	7343 Neutal, Hauptstraße 56, Ausztria	+43261820007 https://m.facebook.com/profile.php?id=114422511971740
14.	Gasthof zum Ignaz	étterem	70 főig	Hauptstraße 92, 7344 Stoob, Ausztria	+43261242705 http://gasthof-zum-ignaz.slue.io/
15.	Habedere Heurigen-Restaurant	étterem	80 főig	7350 Oberpullendorf, Hauptstraße 61, Ausztria	+43261243330 http://www.habedere.at/main.php
16.	Dorlis Backstube	pékség	40 főig	7452 Unterpullendorf, Hauptstraße 101, Ausztria	+436503063130 http://www.dorlisbackstube.com/
17.	Gyöngyvirág panzió és kemping	szállás	85 férőhely	9730 Kőszeg, Bajcsy-Zsilinszky u. 6,	+36307115909 https://koszeg.hu/hu/turizmus/szallas/gyongyvirag-panzio-4.html
18.	Borostyán vendégház	szállás	8 férőhely	9730 Kőszeg, Borostyánkő u.,	+36209569282 http://borostyan-vendeghaz.hu/
19.	Kőszeg Panzió	szállás	22 férőhely	9730 Kőszeg, Kiss János u. 3,	+36702851809 koszegpanzio@gmail.com https://koszegpanzio.hu/
20.	Panoráma Pihenőház Kőszeg	szállás	6 férőhely	9730 Kőszeg, Felsőerdő út 19,	+36203565971 panorama@koszegvendeghaz.hu
21.	Alpokalja Panzió Étterem	szállás étterem	70 férőhely 200 főig	9730 Kőszeg, Szombathelyi út 8,	+3694360056 https://alpokaljapanzio.hu/hu/
22.	Ibrahim Kávézó és Étterem	étterem	100 főig	9730 Kőszeg, Fő tér 17,	+3694360854 https://www.facebook.com/ibrahimkoszeg/
23.	Garabonciás Pizzéria és Étterem	étterem	50 főig	9730 Kőszeg, Jurisics tér 7,	+3694360050 https://garabonciias-pizzeria.hu/
24.	Arany Strucc	szállás étterem	35 férőhely 70 főig	9730 Kőszeg, Várkör 124,	+3694360323 https://aranystruc

	Szálloda ***				ckoszeg.hu/hu/
25.	Boszor-kánykonyha	étterem	40 főig	9730 Kőszeg, Jurisics tér 13,	+3694479103 https://www.facebook.com/pages/category/Family-Style-Restau-rant/Boszork%C3%A1nykonyha-K%C5%91szeg-180802942076977/
26.	Király-völgy Büfé	étterem	50 főig	9730 Kőszeg, Gesztenyefa u. 2.,	(20) 343 7170 https://www.facebook.com/kiralyvolgyibufe/
27.	Chernel-kert	arborétum	korlátlan	9730 Kőszeg, 2, Arborétum u.,	http://www.bubos cine-ge.hu/chernel-kert
28.	Malom-porta	szállás	25 férőhely	H-9727 Bozsok, Rákóczi utca 2.	http://www.malomporta.hu/hu/
29.	Kastély-szálló Bozsok	szállás	30 férőhely	9727 Bozsok, Rákóczi Ferenc u. 1.	94-360-960 www.kastelyszallo-bozsok.hu
30.	Bozsoki Nagy Vendég-ház	szállás	16 férőhely	9727 Bozsok, Rákóczi u. 105.	0630-222-1576 info@nagyvendeghaz.hu www.nagyvendeghaz.hu
31.	Fenyvesalja Ven-dégház	szállás	6 férőhely	9727 Bozsok, Rákóczi u. 166.	0630-355-6824 info@fenyvesaljavendeghaz.hu www.fenyvesaljavendeghaz.hu
32.	Bozsoki Pihenő	szállás	14 férőhely	9727 Bozsok Rákóczi u. 43.	94-361-009 bozsokipiheno@bozsokipiheno.hu www.bozsokipiheno.hu
33.	Patakparti Apartman	szállás	4 férőhely	9727 Bozsok, Rákóczi u. 101/r.	+36-20-217-13-80 jakabnekagnes@gmail.com www.patakpartiapartman.hu
34.	Határmenti Vigadó	étterem	220 főig	9727 Bozsok, Szőlőhegy	0036-30/6376 518 info@hatarmentivigado.hu www.hatarmentivigado.hu
35.	Imperial Pub	szállás étterem	60 főig	9727 Bozsok, Rákóczi út 101/6.	+3694362694 bozsokiimperialpub.hu
36.	Ivcsi Étte-	étterem	70 főig	9727 Bozsok,	ivan.erika.ivcsi@

	rem			Hrsz 020/48	gmail.com +36305502848 https://ivcsiettere m.metro.rest/?lan g=hu#menu
Túra-szervezők	**Név / szolgál-tatás**	**Szolgálta-tó**	**Kapacitás**	**Cím**	**Kapcsolat**
1.	Bogáti András	túravezetés	egyéni és csoportos túrák 1-50 fő	9730 Tourinform iroda Kőszeg, Fő tér 2	30/252-3488
2.	Horváth-né Korom Zita	túravezetés	egyéni és csoportos túrák 1-50 fő	9730 Tourinform iroda Kőszeg, Fő tér 2	30/381-3271
3.	Horváth Csaba	túravezetés	egyéni és csoportos túrák 1-50 fő	9730 Tourinform iroda Kőszeg, Fő tér 2	30/919-0688
4.	Tánczos Norbert	túravezetés	egyéni és csoportos túrák 1-50 fő	9730 Kőszeg, Mohás út 83.	0036 30 9279 035 https://mohas.hu/hu/szolgaltatasok/turavezetes/
5.	Kőszegi Kerékpá-ros Egye-sület	túraszerve-zés, túra-vezetés	csoportos túrák 5-20 főig	9730 Kossuth L. u. 30.	https://www.face book.com/pg/KKE-AlpokCycles
Eszköz-parkok, ka-pacitások	**Név / szolgál-tatás**	**Szolgálta-tó**	**Kapacitás**	**Cím**	**Kapcsolat**
1.	Juhász Miklós kerékpár-javító	kerékpár szerviz	nincs kölcsönzés	H-9730 Kőszeg, Velemi út 16.	06 (94) 362-714
2.	Canyon Sport Kőszeg	kerékpár-bolt és -szerviz	nincs kölcsönzés	H-9730 Kőszeg, Rákóczi Ferenc utca 11.	06 (94) 362-348
3.	Kerék-párbolt	kerékpár-bolt és szerviz	nincs kölcsönzés	9730 Kőszeg Várkör 66.	06-20-3793-163 http://www.koszegkerekpar.hu/?Ker%C3%A9kp%C3%A1r_k%C3%B6lcs%C3%B6nz%C3%A9s
4.	Kőszegi Kerékpá-ros Cent-rum	kerékpár kölcsönző	20 kerékpár	9730 Kőszeg Kálvária u. 20.	94/561-599 info@pannonbike.hu
5.	Vasbolt	kerékpár kölcsönző	18 kerékpár	9730 Kőszeg Várkör 33.	(06 94) 360 090

2.7.1.5. 5. szakasz: Pinka völgye

Biztonság:	A kerékpártúrák biztonságát sok tényező alapján állapíthatjuk meg: Kerékpárút az országúttól külön nyomvonalon 5 pont, kerékpárút az országút szélén felfestve 4 pont, nincs felfestett kerékpárút, de kis forgalmú közút 3 pont, nincs felfestett kerékpárút és forgalmas a közút 2 pont, nincs felfestett kerékpárút és nagyon forgalmas a közút 1 pont. **Ez a túra biztonsági szempontból összességében 2 pontot kapott**.
Nehézségi szint:	A szakasz hossza alapján: 1 szint könnyű napi 40 km-ig, 2 szint 41-50 km-ig, 3 szint 51-60 km-ig, 4 szint 61-70 km-ig, 5 szint 71-80 km-ig; **Ez a túra a szakasz hossza alapján a 5. szintbe tartozik.** Szintkülönbség nagysága alapján: 1 szint könnyű napi 200 m szintkülönbség, 2 szint 200-400 m, 3 szint 401-600 m, 601-800 m, 4 szint 801-1000 m, 5 szint 1000 m felett. **Szintkülönbség alapján a 4. szintbe tartozik.**
Kényelem:	Itt elsősorban az országút minőségét vettük figyelembe: Hibátlan, legalább 2 sávos aszfaltos kerékpárút 5 pont; régebben épített kerékpárút úthibákkal 4 pont; padkás, gödrös országút 3 pont; murvás út 2 pont; kavicsos, köves, földes nyomvályús út 1 pont. **Ez a túra 3 pontot ér el a kényelem tekintetében.**
Kiszolgálás:	Az útvonal mentén friss ivóvíz töltési lehetőség, kerékpárszervíz, színvonalas büfék, élelmiszer boltok, éttermek, különböző árszínvonalú szálláshelyek választéka: Legalább 10 km-enként friss víz vételi lehetőség, büfé, étterem elérhető, a szakasz során legalább 3 szervízpont, legalább 3 féle árszínvonalú szálláshely: 5 pont. Legalább 15 km-enként friss víz vételi lehetőség, büfé, étterem elérhető, legalább 3 szervízpont, legalább 2 féle árszínvonalú szállás-hely: 4 pont. Legalább 20 km-enként friss víz vételi lehetőség, büfé, étterem elérhető, legalább 2 szervízpont és 2 féle árszínvonalú szálláshely: 3 pont. Legalább 25 km-enként friss víz vételi lehetőség, büfé, étterem elérhető, legalább 2 szervízpont, legalább 2 féle árszínvonalú szállás-hely 2 pont. Legalább 30 km-enként friss víz vételi lehetőség, büfé, étterem elérhető, legalább 1 szervízpont és 1 féle árszínvonalú szálláshely: 1 pont. **Ez a túra 3 pontot ér el a kiszolgálás tekintetében.**
Infrastruktúra:	Az infrastruktúra vonatkozásában az adott szakaszon jelenlevő kerékpárút arányát, kerékpábarát vendéglátó és a szálláshelyek számát vettük figyelembe. 1-től 5-ig pontoztuk, ahol 1 a nagyon gyér infrastruktúrát jelenti, 5 pedig a kiváló lefedettséget. **Ez a túra ebből a szempontból 2 pontot ér el.**
Térkép:	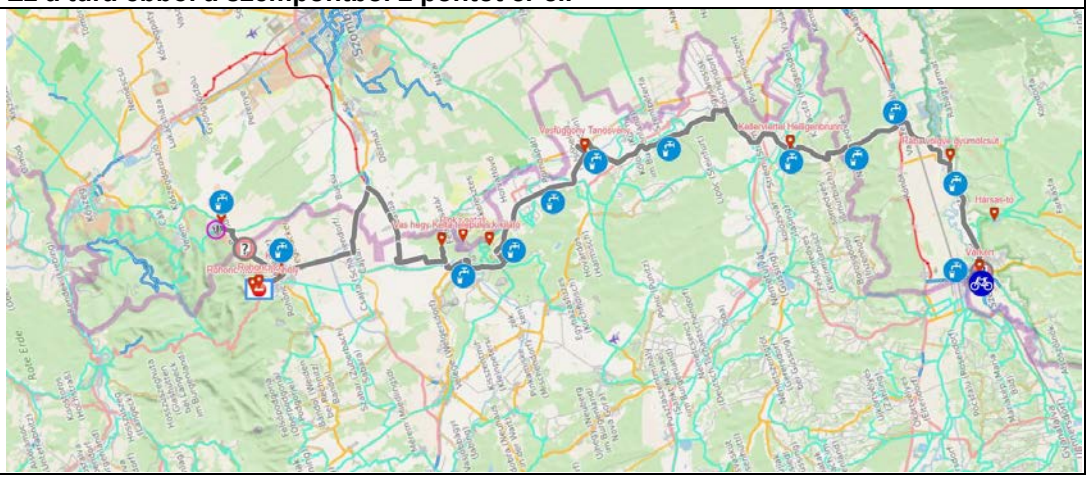

Km hossz, szint-különb-ség:	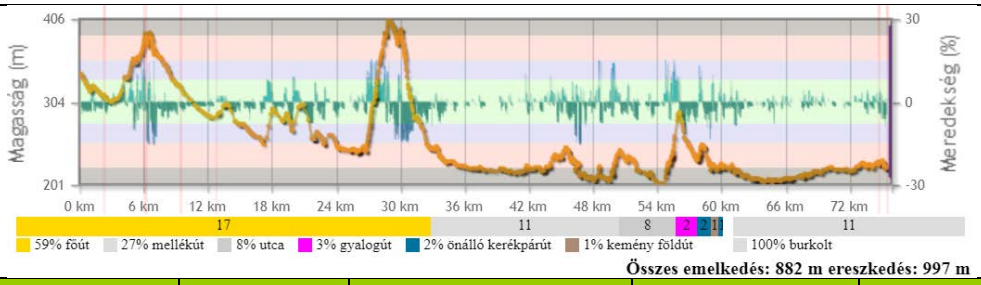 **Összes emelkedés: 882 m ereszkedés: 997 m**				
Termé-szet-turiszti-kai vonz-erők	**Szakasz sorszáma**	**TV meg-nevezése**	**TV rövid leírása**	**Elérhetőség**	**Bejelentkezés**
1.	5. A	Rohonc Kneipp ösvény patakkal	A Kneipp ösvény olyan hidroterápiás, tematikusan kialakí-tott ösvény, melyen mezítláb kell végig menni, igy masszí-rozza a talpat, és a különböző felülete-ken való séta javítja az egyensúlyt és egyben stimulálja az idegeket, reflexzóná-kat, ezáltal az egész szervezetre jótékony hatást gyakorol.	7471 Rechnitz	
2.	5. A	Rohonc madár-menhely lombkorona ösvénnyel	A Fürdőtó közvetlen közelében alakították ki ezt a hatalmas tornyot, mely 22 mé-ter magas, és 15 méter átmérőjű. A torony közepében voliere található, melyben sok madár megfigyelhető. Akadálymentesitett.	7471 Rechnitz http://www.wald-und-vogelwelt.at/ http://www.natur park-geschriebenstei n.at/	0664/505 78 79
3.	5. A	Rohonci tó	A 300 méter hosszú, 100 méter széles és 7 méter mély tavat források és a Rohonci-patak táplál-ják. Vize maximum 22-23 fokra meleg-szik fel. Fürdésre kiváló.	7471 Rechnitz	+43 (0)3363 79202 0 https://hu.bergfe x.com/sommer/r echnitz/seen/ba desee-rechnitz/
4.	5. A	Vas-hegy kelta tele-pülés	Narda mellett egy óriási tölgyes kelta sirhalmokat rejt ma-gában. Ennek részle-tes feltárása még a jövő feladata. Euró-pai jelentőségű, mind a mérete, mind a jó	Schandorfer wald	

			állapota miatt.		
5.	5. A	Vas-hegy kilátó	A Vas-hegy osztrák oldalán álló kilátóról impozáns látvány tárul a kiránduló elé.	7474 Eisenberg an der Pinka, Obere Kellergasse 54, Ausztria	
6.	5. A	Pinka patak	A Rába legjelentősebb vasi mellékvize a Pinka. Kb. 55 km hosszú, és végig az osztrák-magyar határrészen kanyarog. Víz minősége kiváló, és vízszintje többnyire állandó. Jó pisztrángos és paducos vízfolyás.	Pinka patak	
7.	5. A	Pinka menti Vasfüggöny tanösvény	A rövid tanösvény egy könnyed sétával teljesíthető, követve a Pinka patak partját, a témája viszont komoly. Képek és leírások segítségével mutat be emberi sorsokat a Vasfüggöny időszakából.	Felsőbeled mellett a Pinka partján	
8.	5. A	Heiligenbrunn szőlők és borházak	Szentkúton található összesen 120 szépen felújított pince, melyből a legrégebbi a XVIII. századból való. Néhány helyen bort is kínálnak.	7522 Heiligenbrunn, Ausztria	
9.	5. A	Rába völgye gyümölcsút	A terület már a középkorban is jelentős volt a szőlő- és gyümölcstermesztés tekintetében. Itt található egy pálinkafőzde, egy gyümölcsszáritó és a Szőlőhegy.	9962 Csörötnek	
10.	5. A	Várkert	A város legnagyobb közparkja, mely egy angolparkból és egy barokk kertből áll. Számos növényritkaságot is bemutat	9970 Szentgotthárd Fürdő utca 8.	http://szentgotthard.hu/hu/latnivalok/varkert.html
11.	5. A	Hársas tó	A Hársas-patak táplálja a mesterséges tavat. Lehetőséget nyújt fürdésre és horgászatra egyaránt. Mellette 1 kmes tanösvény található.	9970 Szentgotthárd Máriaújfalui városrész	Horgászat (+36) 70/339-9705; (+36) 94/506-835

Partner-szolgál-tatók	Név / szol-gál-tatás	Szolgálta-tó	Kapacitás	Cím	Kapcsolat
1.	Kastélyszálló Bozsok	szállás	30 férőhely	9727 Bozsok, Rákóczi Ferenc u. 1.	94-360-960 www.kastelyszallo-bozsok.hu
2.	Bozsoki Nagy Ven-dégház	szállás	16 férőhely	9727 Bozsok, Rákóczi u. 105.	0630-222-1576 info@nagyvendeghaz.hu www.nagyvendeghaz.hu
3.	Fenyvesalja Vendégház	szállás	6 férőhely	9727 Bozsok, Rákóczi u. 166.	0630-355-6824 info@fenyvesaljavendeghaz.hu www.fenyvesaljavendeghaz.hu
4.	Bozsoki Pihenő	szállás	14 férőhely	9727 Bozsok Rákóczi u. 43.	94-361-009 bozsokipiheno@bozsokipiheno.hu www.bozsokipiheno.hu
5.	Patakparti Apartman	szállás	4 férőhely	9727 Bozsok, Rákóczi u. 101/r.	+36-20-217-13-80 jakabnekagnes@gmail.com www.patakpartiapartman.hu
6.	Határmenti Vigadó	étterem	220 főig	9727 Bozsok, Szőlőhegy	0036-30/6376 518 info@hatarmentivigado.hu www.hatarmentivigado.hu
7.	Imperial Pub	szállás étterem	60 főig	9727 Bozsok, Rákóczi út 101/6.	+3694362694 bozsokiimperialpub.hu
8.	Ivcsi Étterem	étterem	70 főig	9727 Bozsok, Hrsz 020/48	ivan.erika.ivcsi@gmail.com +36305502848 https://ivcsietterem.metro.rest/?lang=hu#menu
9.	Renthouse - Ferienhaus am Wein-berg	szállás	6 férőhely	7471 Rechnitz, Weingebirge 3974, Ausztria	+4368120300610 https://www.renthouse.at/
10.	Geschrieben steinschenke Straka	étterem	190 főig	7471 Rechnitz, Prantnerweg, Ausztria	+43336379580 http://www.weinbau-straka.at/
11.	Buschensch ank Arkadenhof Mandl	étterem	150 főig	7471 Rechnitz, Weingebirge 2590, Ausztria	+436649161059 https://www.arkadenhofmandl.at/

12.	Buschenschank Kaiser und Bosits	étterem	60 főig	7471 Rechnitz, Weingebirge 1237/1240, Ausztria	+4369910843908 https://de.restaurantguru.com/Buschenschank-Kaiser-Rechnitz
13.	Nardai Laktanya Airsoft	airsoft	50 főig	9793 Narda, Laktanya	+36 30 458 2660 +36 30 183 8784 info@maddigsklub.com
14.	Pinka Smoke Bbq	étterem	60 főig	9794 Felsőcsatár, Arany János u. 78,	+36301712500 https://pinkasmoke.hu/ info@pinkasmoke.hu
15.	Jurket Borozó	borozó	150 főig	9794 Felsőcsatár, Vas- hegy	+36202887560 https://www.facebook.com/Jurket-Boroz%C3%B3-172291490213524/
16.	Vasfüggöny Múzeum	múzeum	150 főig	9794 Felsőcsatár, Szőlőhegy Hrsz. 1033,	+36305642657 https://vasfuggonymuzeum.hu/hu/hirek/ polgaranett21@gmail.com
17.	Judit Borosház Buschenschank	borosház	45 főig	9795 Vaskeresztes, 1681/1, Hegy,	+36302112626 http://judit-boroshaz.slue.io/
18.	Alpesi Fogadó és Borház	étterem szállás	16 férőhely 250 főig	9795 Vaskeresztes, 165/4. hrsz	+36/94-351-247 info@alpesifogado.hu https://alpesifogado.hu/
19.	Baumann Cukrászat	cukrászda	20 főig	9795 Vaskeresztes, Fő u. 127,	+36205823877 https://m.facebook.com/Baumann-Cukr%C3%A1szat-Backstube-Baumann-1537067179872650/
20.	Grenzerfahrungsweg Bildein	szabadtéri múzeum	korlátlan	7474, Bildein, Oberbildein-Höll Ausztria	http://grenzerfahrungsweg.edan.io/
21.	Burgenländisches Geschichte(n)haus	múzeum	150 – 200 főig	7521 Unterbildein, Florianigasse 1, Ausztria	+43 3323 21999 http://bildein.at/kultur-und-

					freizeit/geschichtenhaus/
22.	Fényes Vendéglő és Panzió	étterem	16 férőhely 200 főig	H-9343 Beled, Rákóczi u. 177.	http://www.beledi szallas.hu/
23.	See Restaurant	étterem	100 főig	H-9343 Beled, Vörösmarty u. 49.	https://hu-hu.facebook.com/Seerestaurant Beled
24.	Faloda Büfé	büfé	60 főig	H-9343 Beled, Rákóczi utca 151/1.	https://hu-hu.facebook.com/falodabufe/
25.	Tekeri Kerékpárszaküzlet	kerékpár szerviz	20 főig	H-9434 Beled, Győri út 28.	06-20/420-6227
26.	Nazdravlje Kisvendéglő	étterem	50 főig	9799 Szentpéterfa, u 4 9799, Szabadság u. 2,	+36307118966 https://www.facebook.com/nazdravljeszentpeterfa/
27.	Anna Vendégház	szállás	12 férőhely	9799 Szentpéterfa, Kossuth Lajos u. 98,	+36303729228 +36 20 455 3421 http://www.szallas.net/annavendeghaz
28.	Biobackstube Waltraud Kedl	pékség	30 főig	7540 Moschendorf, Moschendorf 197, Ausztria	0664/4259998 https://waltraud-kedl.at/
29.	Weinmuseum Moschendorf	múzeum	150 főig	7540 Moschendorf, Pinkataler Weinstraße 1, Ausztria	+4333246317 http://www.weinmuseum.at/ schlaffer.peter@gmail.com
30.	Kellerviertel Heiligenbrunn	Szentkúti pincesor	korlátlan	7522 Heiligenbrunn, Ausztria	+4333247281 http://www.heiligenbrunn.at/
31.	Weinek´s Kellerstöckl	szállás	6 férőhely	7522 Heiligenbrunn, Zeinerberg Ausztria	+43332420082 http://www.weinek-wein.at/pages/die-weineks.php office@weinek-wein.at
32.	beim Krutzler Genussgasthof & Hotel	étterem szállás	66 férőhely 200 főig	7522, Heiligenbrunn, Heiligenbrunn 16 Ausztria	+4333247240 https://www.hotel-krutzler.at/ post@hotel-krutzler. at
33.	Buschenschank Wofshütte	étterem	180 főig	7522 Heiligenbrunn, Hochberg Ausztria	0664 350 24 36 office@buschenschank-wolf.at http://www.buschenschank-wolf.at/

34.	St. Michael Panzió és Étterem	szállás, étterem	26 férőhely	9953 Vas-szentmihály, Fő u. 48	+36 20 226 33 32 info@stmichael.hu http://www.stmichael.hu/
35.	Bekes ma-lom	műemlék	korlátlan, jelenleg csak kívülről körbe-járható	9962 Csörötnek Petőfi Sándor út	
36.	Szentgott-hárdi Thermalpark	termálfürdő	több száz fő	9970 Szentgott-hárd, Füzesi út 3/A	+36 94 554 324; recepcio@thermalpark.hu info@thermalpark.hu
37.	Magtár szín-ház	színház	több száz fő	9970 Széll Kál-mán tér 7.	http://szentgotthard.hu/hu/latnivalok/szinhaz-2.html
38.	Pável Ágos-ton Helytör-téneti és Szlovén Nemzetiségi Múzeum	múzeum	több száz fő	9970 Szentgott-hárd, Hunyadi u. 6,	(94) 380-099, (94) 501-941; neprajz@savariamuseum.hu
39.	Gastland Átrium*** Étterem és Hotel	étterem szállás	65 férőhely 200 főig	9970 Szentgott-hárd, Alkotmány út 81/D	30/512-4144
40.	Andante Hotel & Res-taurant***	étterem szállás	25 férőhely 60 főig	9970 Szentgott-hárd Füzesi út 12.	info@andantehotel.hu 06-94/445-566 06-20/234-4241
41.	Alpokalja Motel és Kemping	szállás	53 férőhely	9970 Szentgott-hárd Füzesi út 8.	06-94/554-459 info@alpokaljamotel.hu
42.	Gotthard Therme Ho-tel & Conference***	szállás	300 férőhely	9970 Szentgott-hárd Füzesi út 3.	06-94/554-066 reservation@gotthardhotel.hu
43.	La Villa Per-gola	szállás	10 férőhely	9970 Szentgott-hárd Kossuth Lajos u. 56.	30/947-1559; 30/620-1861 villapergo-la@freemail.hu
44.	Zsida Termál Panzió	szállás	24 férőhely	9970 Szentgott-hárd Zöldlomb u. 1.	06-94/554-444 panzio@zsidatermal.hu
45.	Lipa Hotel***	szállás	50 férőhely	9970 Szentgott-hárd Gárdonyi u. 1.	06-94/383-060 info@lipahotel.hu
46.	Gaál Ven-dégház	vendégház	10 férőhely	H-9970 Szent-gotthárd, Zöld-mező utca 11.	http://www.gaal-vendeghaz.hu/
47.	Cafe Corso Étterem	étterem	80 főig	9970 Szentgott-hárd Széll Kál-mán tér 21.	06204305766 https://cafecorsoetterem.eatbu.com/?lang=hu

48.	Rézi Pizzéria és Étterem	étterem	90 főig	9970 Szentgotthárd Mártirok út 5/A	06702632761 https://gotthardpizza.hu/
49.	Club 3 Étterem és Kávézó	étterem	200 főig	9970 Szentgotthárd Mártirok út 1.	0694554166 http://www.club3restaurant.com/
50.	Rábafüzesi Hianz Tájház	tájház	150 főig	9955 Szentgotthárd-Rábafüzes, Móra Ferenc u.3.	0630/6273676 https://www.facebook.com/R%C3%A1baf%C3%BCzesi-Hianz-T%C3%A1jh%C3%A1z-613494118813087/
Túraszervezők	**Név / szolgáltatás**	**Szolgáltatás**	**Kapacitás**	**Cím**	**Kapcsolat**
1.	Nature Park Geschriebenstein-Rechnitz - Information Office	információ túravezetés	egyéni és csoportos túrák 1-50 fő	7471 Rechnitz, Bahnhofstraße 2a, Ausztria	+43336379143 http://www.naturpark-geschriebenstein.at/
2.	Őrségi Nemzeti Park Természetvédelmi Őrszolgálat	információ túravezetés	egyéni és csoportos túrák 1-50 fő	9941 Harmatfű Természetvédelmi Oktatóközpont Őriszentpéter, Siskaszer 26/A	94/548-034
3.	Vas Megyei Kerékpáros Egyesület	túravezetés	egyéni és csoportos túrák 5-20 fő	9700 Szombathely, Kőszegi u. 2.	www.facebook.com/vasmksz
4.	Fritz Toth Oberschützen	túravezetés	egyéni és csoportos túrák 5-20 fő	7432 Oberschützen, Hotterweg 14	fritz.toth@gmx.at
Eszközparkok, kapacitások	**Név / szolgáltatás**	**Szolgáltató**	**Kapacitás**	**Cím**	**Kapcsolat**
1.	Zweirad Fassl	Kerékpárbolt és bérlés	kb. 100 kerékpár (az üzletben 600 vár értékesítésre), vegyes méretek, e-bike is megtalálható a kínálatban	7423 Pinkafeld, Hauptstraße 2 Ausztria	+43 3357 42265 zweirad.fassl@gmx.at
2.	Gasthof Gerd Pummer	E-bike kölcsönző	10 e-bike	A-7561 Heiligenkreuz im Lafnitztal, Marktstraße 27.	https://www.burgenland.info/sk/kulinarik/264/gasthaus-gerd-pummer.html
3.	Gyurits & Tsa Kft. - Szentgotthárd	Szerviz	nincs kölcs9nzés	H-9970 Szentgotthárd, Ketthelyi Út 66.	06 (95) 554 148

2.7.1.6. 6. szakasz: Rába

Biztonság:	A kerékpártúrák biztonságát sok tényező alapján állapíthatjuk meg: Kerékpárút az országúttól külön nyomvonalon 5 pont, kerékpárút az országút szélén felfestve 4 pont, nincs felfestett kerékpárút, de kis forgalmú közút 3 pont, nincs felfestett kerékpárút és forgalmas a közút 2 pont, nincs felfestett kerékpárút és nagyon forgalmas a közút 1 pont. **Ez a túra biztonsági szempontból összességében 3 pontot kapott**.
Nehézségi szint:	A szakasz hossza alapján: 1 szint könnyű napi 40 km-ig, 2 szint 41-50 km-ig, 3 szint 51-60 km-ig, 4 szint 61-70 km-ig, 5 szint 71-80 km-ig; **Ez a túra a szakasz hossza alapján a 2. szintbe tartozik.** Szintkülönbség nagysága alapján: 1 szint könnyű napi 200 m szintkülönbség, 2 szint 200-400 m, 3 szint 401-600 m, 601-800 m, 4 szint 801-1000 m, 5 szint 1000 m felett. **Szintkülönbség alapján a 2. szintbe tartozik.**
Kényelem:	Itt elsősorban az országút minőségét vettük figyelembe: Hibátlan, legalább 2 sávos aszfaltos kerékpárút 5 pont; régebben épített kerékpárút úthibákkal 4 pont; padkás, gödrös országút 3 pont; murvás út 2 pont; kavicsos, köves, földes nyomvályús út 1 pont. **Ez a túra 4 pontot ér el a kényelem tekintetében.**
Kiszolgálás:	Az útvonal mentén friss ivóvíz töltési lehetőség, kerékpárszervíz, színvonalas büfék, élelmiszer boltok, éttermek, különböző árszínvonalú szálláshelyek választéka: Legalább 10 km-enként friss víz vételi lehetőség, büfé, étterem elérhető, a szakasz során legalább 3 szervízpont, legalább 3 féle árszínvonalú szálláshely: 5 pont. Legalább 15 km-enként friss víz vételi lehetőség, büfé, étterem elérhető, legalább 3 szervízpont, legalább 2 féle árszínvonalú szállás-hely: 4 pont. Legalább 20 km-enként friss víz vételi lehetőség, büfé, étterem elérhető, legalább 2 szervízpont és 2 féle árszínvonalú szálláshely: 3 pont. Legalább 25 km-enként friss víz vételi lehetőség, büfé, étterem elérhető, legalább 2 szervízpont, legalább 2 féle árszínvonalú szállás-hely 2 pont. Legalább 30 km-enként friss víz vételi lehetőség, büfé, étterem elérhető, legalább 1 szervízpont és 1 féle árszínvonalú szálláshely: 1 pont. **Ez a túra 3 pontot ér el a kiszolgálás tekintetében.**
Infrastruktúra:	Az infrastruktúra vonatkozásában az adott szakaszon jelenlevő kerékpárút arányát, kerékpárbarát vendéglátó és a szálláshelyek számát vettük figyelembe. 1-től 5-ig pontoztuk, ahol 1 a nagyon gyér infrastruktúrát jelenti, 5 pedig a kiváló lefedettséget. **Ez a túra ebből a szempontból 3 pontot ér el.**
Térkép:	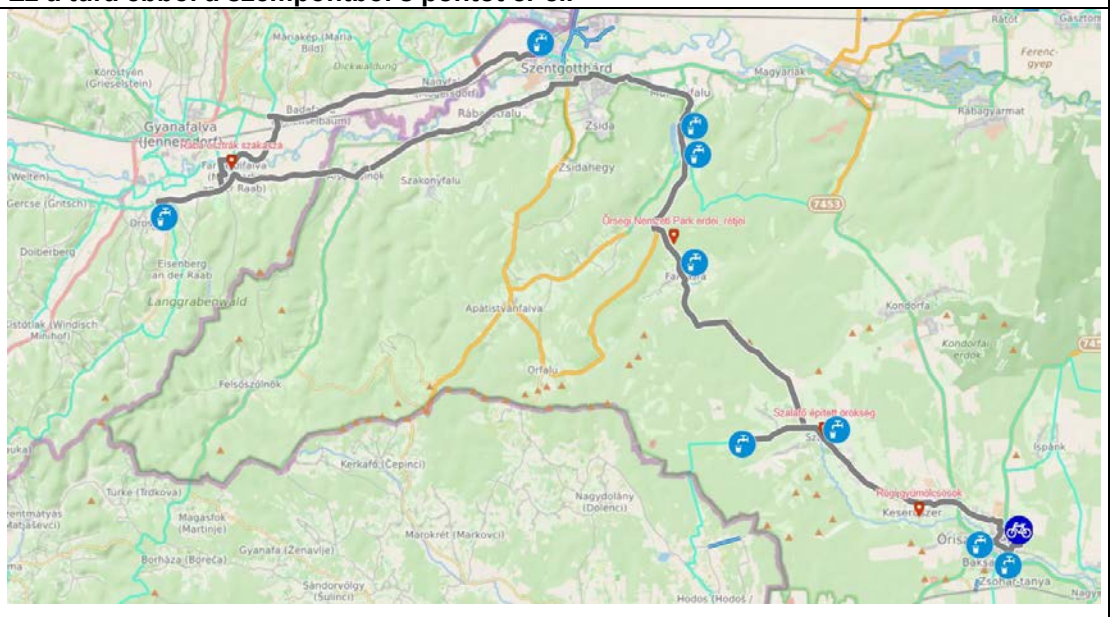

Km hossz, szint-különb-ség:	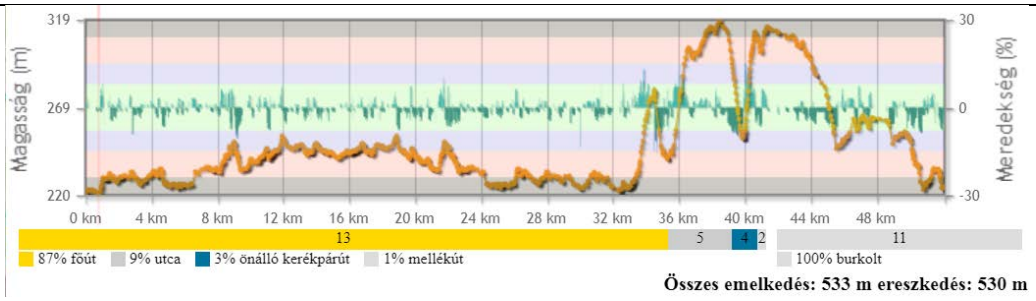 **Összes emelkedés: 533 m ereszkedés: 530 m**				
Termé-szetturiszti-kai vonz-erők	**Szakasz sor-száma**	**TV meg-nevezése**	**TV rövid leírása**	**Elérhetőség**	**Bejelentkezés**
1.	6. A	A Rába osztrák szakasza	A Rába Ausztriában 95 km-t tesz meg, mielőtt átlépné az országhatárt. Ezen a szakaszon találha-tunk még vadregé-nyes részeket, sza-kadó partfalakkal, valamint épülő- pusz-tuló zátonyokkal. Élővilága figyelemre méltó.	Sankt Martin an der Raab	http://www.naturpar kraab.at/
2.	6. A	Az Őrségi Nemzeti Park erdei, rétjei	Az Őrség egy vizek által formált, dimbes-dombos táj. Egymást váltják az erdők, a mesebeli rétek, és a folyóvölgyek. Az Őrség területének 63%-a erdő, ami az országos átlag több, mint háromszorosa.	9981 Farkas-fa	
3.	6. A	Szalafő épített örökség, a tájjal együtt élő ember emléke	Az őrségi ember évszázadok alatt formálta a tájat mai képére, úgy, hogy közben megőrizte annak sokszinűségét, ere-deti értékeit.	9942 Szalafő	
4.	6. A	Régi gyü-mölcsösök	Az őrségi ember a természeti viszonyok miatt sok gyümölcsöt termelt, az ősi fajták közül még ma is többet fellelhetünk. A termésből aszalvány, lekvár és pálinka is készül a mai napig is.	9941 Őri-szentpéter Keserűszer	

Partner-szolgálta-tók	Név / szolgáltatás	Szolgálta-tó	Kapacitás	Cím	Kapcsolat
1.	Szentgotthárdi Thermalpark	termálfürdő	több száz fő	9970 Szent-gotthárd, Füzesi út 3/A	+36 94 554 324; recepcio@thermalpark.hu info@thermalpark.hu
2.	Magtár szín-ház	színház	több száz fő	9970 Széll Kálmán tér 7.	http://szentgotthard.hu/hu/latnivalok/szinhaz-2.html
3.	Pável Ágoston Helytörténeti és Szlovén Nemzetiségi Múzeum	múzeum	több száz fő	9970 Szent-gotthárd, Hunyadi u. 6,	(94) 380-099, (94) 501-941; neprajz@savariamuseum.hu
4.	Gastland Átri-um*** Étterem és Hotel	étterem szállás	65 férőhely 200 főig	9970 Szent-gotthárd, Alkotmány út 81/D	30/512-4144
5.	Andante Hotel & Restau-rant***	étterem szállás	25 férőhely 60 főig	9970 Szent-gotthárd Füzesi út 12.	info@andantehotel.hu 06-94/445-566 06-20/234-4241
6.	Alpokalja Mo-tel és Kemping	szállás	53 férőhely	9970 Szent-gotthárd Füzesi út 8.	06-94/554-459 info@alpokaljamotel.hu
7.	Gotthard Therme Hotel & Conference****	szállás	300 férőhely	9970 Szent-gotthárd Füzesi út 3.	06-94/554-066 reservation@gotthardhotel.hu
8.	La Villa Pergo-la	szállás	10 férőhely	9970 Szent-gotthárd Kossuth Lajos u. 56.	30/947-1559; 30/620-1861 villapergo-la@freemail.hu
9.	Zsida Termál Panzió	szállás	24 férőhely	9970 Szent-gotthárd Zöldlomb u. 1.	06-94/554-444 panzio@zsidaterm al.hu
10.	Lipa Hotel***	szállás	50 férőhely	9970 Szent-gotthárd Gárdonyi u. 1.	06-94/383-060 info@lipahotel.hu
11.	Gaál Vendég-ház	vendégház	10 férőhely	H-9970 Szentgott-hárd, Zöld-mező utca 11.	http://www.gaal-vendeghaz.hu/
12.	Cafe Corso Étterem	étterem	80 főig	9970 Szent-gotthárd Széll Kálmán tér 21.	06204305766 https://cafecorsoetterem.eatbu.com/?lang=hu
13.	Rézi Pizzéria és Étterem	étterem	90 főig	9970 Szent-gotthárd Mártirok út 5/A	06702632761 https://gotthardpizza.hu/

14.	Club 3 Étterem és Kávézó	étterem	200 főig	9970 Szentgotthárd Mártirok út 1.	0694554166 http://www.club3restaurant.com/
15.	Rábafüzesi Hianz Tájház	tájház	150 főig	9955 Szentgotthárd-Rábafüzes, Móra Ferenc u.3.	0630/6273676 https://www.facebook.com/R%C3%A1baf%C3%BCzesi-Hianz-T%C3%A1jh%C3%A1z-613494118813087/
16.	Naturpark Vendégház	szállás	14 férőhely	9983 Alsószölnök, Fő út 58,	+36302770919 http://naturpark-vendeghaz.slue.io/
17.	Csaliti Vendégház, Kemping és Jurtaszállás	szállás	19 férőhely	9981 Farkasfa Hegyi utca 25.	(30) 308 3187 https://www.facebook.com/csalitivendeghaz
18.	Őrségi Ízek Portája	étterem	80 főig November-március max 25 fő, előre jelentkezéssel	9942 Szalafő, Papszer 22,	+36303184191 https://orsegi-izek-portaja5.webnode.hu/
19.	Múltidéző Porta - Népi Műemlék Házak az Őrségben	szállás	26 férőhely	9942 Szalafő, Papszer 1,	+36303901694 http://www.orsegi-szallas.hu/
20.	Őrszem fogadó	szállás étterem	12 férőhely 50 főig	9942 Szalafő, Templomszer 22/C,	+36209644208 http://www.orszemfogado.hu/
21.	Az Őrségi Boronaház Porta	szállás	8 férőhely	9942 Szalafő, Alsószer 15,	+36209313621 http://www.boronahaz.hu/
22.	Őrségi Szalma Vendégház	szállás	5 férőhely	9942 Szalafő, Csörgőszer 11/1,	+36309495165 https://orsegiszalmavendeghaz.business.site/?utm_source=gmb&utm_medium=referral
23.	Kömpe szeme kilátó	kilátó	korlátlan	9942 Szalafő, Felsőszer 1,	http://koempe-szeme-kilato.slue.io/
24.	Pityerszeri Skanzen	skanzen	több száz fő	9942 Szalafő, Alsószer 36,	+3694548034 https://www.orseg.info/hu/info/orokseg/nepi-epiteszet/orsegi-nepi-muemlekegyuttes.html
25.	Bölény rezervátum Szalafő	rezervátum	korlátlan	9942 Szalafő,	https://orseginemzetipark.hu/
26.	Bognár étterem	étterem	220 főig	Őriszentpéter, Kovácsszer 96,	+36302372566 http://www.bognaretterem.hu/index.php

				9941	?page=kapcsolat
27.	Angyalporta Vendégház	szállás	12 férőhely	H-9941 Őriszentpéter, Keserűszer 6.	https://www.angyalporta.hu/
28.	Szekeres Porta	szállás	14 férőhely	H-9941 Őriszentpéter, Kovácsszer 67/c.	http://www.szekeresporta.hu/
29.	Galambdúc Vendégház	szállás	10 férőhely	9941 Őriszentpéter, Keserűszer 1,	+3694429126 http://www.orsegivendeghaz.hu/
30.	Pajta	étterem	150 főig	9941 Őriszentpéter, Templomszer 7,	+36704163388 http://pajta.hu/
31.	Hársfa Fogadó Panzió	étterem szállás	50 főig 7 férőhely	9941 Őriszentpéter, Siskaszer 13/B,	+36302683625 http://www.harsfa-fogado.hu/
32.	Harmatfű Erdei Iskola	erdei iskola	33 férőhely	9941 Őriszentpéter, Siskaszer 26,	+3694548034 https://orseginemzetipark.hu/
33.	Pagony vendégház	szállás	12 férőhely	9941 Őriszentpéter, Keserűszer 13,	+36202453162
34.	ÖNPI Keserüszeri kutatóház	kutatóház	60 főig	46°50'38.0"N 16°23'23., IX. u., 7200	+36304005809
35.	Tourinform Őrség	tourinform	korlátlan	9941 Őriszentpéter, Városszer 57,	+3694548034 https://www.orseg.info/
36.	Őrségi Malom Látogatóközpont	bemutatóhely	több száz fő	9941 Őriszentpéter, Városszer 116,	+3694548038 https://www.facebook.com/malomlatogatokozpont/
37.	Szikszay Edit Néprajzi Gyűjtemény Őriszentpéter	múzeum	70 főig	9941 Őriszentpéter, Városszer 55,	+3694428022

Túraszervezők	Név / szolgáltatás	Szolgáltató	Kapacitás	Cím	Kapcsolat
1.	Naturpark Raab-Őrség-Goricko	kenutúra	egyéni és csoportos túrák 1-50 fő 10túravezető	Kirchenstraße 4, 8380 Jennersdorf	http://www.naturparkraab.at/
2.	Vidra vízitúra	kenu és raft túra	egyéni és csoportos túrák 1-50 fő 7 túravezető	8800. Nagykanizsa, Fő út 23.	http://www.vidra-vizitura.hu
3.	Őrségi Nemzeti Park Természetvédelmi Őrszolgálat	információ túravezetés	egyéni és csoportos túrák 1-50 fő	9941 Harmatfű Természetvédelmi Oktató-	94/548-034

				központ Őriszentpéter, Siskaszer 26/A	
4.	WeKing Egyesület	vízi túravezetés	csoportos túrák 5-30 fő	9700 Szombathely, Kálvária u. 5.	www.weking.hu
5.	Kormorán Vízisport Egyesület	vízi túravezetés	csoportos túrák 5-30 fő	9919 Csákánydoroszló Vasút út 4.	http://kormorankenu.hu/
Eszközparkok, kapacitások	**Név / szolgáltatás**	**Szolgáltató**	**Kapacitás**	**Cím**	**Kapcsolat**
1.	Vaskarika Kerékpárkölcsönző és Pihenőhely	kerékpárkölcsönző, -szerviz	100 kerékpárig	H-9941 Őriszentpéter, Városszer 116.	http://www.orseg.hu/hu/ajanlatok/kerekparkolcsonzo.html
2.	Naturpark Raab-Őrség-Goricko	kenutúra	25 kenu 40 kerékpár	Kirchenstraße 4, 8380 Jennersdorf	http://www.naturparkraab.at/
3.	Vidra vízitúra	kenu és raft túra	16 kenu és kajak 6 db raft,	8800. Nagykanizsa, Fő út 23.	http://www.vidra-vizitura.hu

2.7.1.7. 7. szakasz: Őrség, Kerka, Mura

Biztonság:	A kerékpártúrák biztonságát sok tényező alapján állapíthatjuk meg: Kerékpárút az országúttól külön nyomvonalon 5 pont, kerékpárút az országút szélén felfestve 4 pont, nincs felfestett kerékpárút, de kis forgalmú közút 3 pont, nincs felfestett kerékpárút és forgalmas a közút 2 pont, nincs felfestett kerékpárút és nagyon forgalmas a közút 1 pont. **Ez a túra biztonsági szempontból összességében 3 pontot kapott**.
Nehézségi szint:	A szakasz hossza alapján: 1 szint könnyű napi 40 km-ig, 2 szint 41-50 km-ig, 3 szint 51-60 km-ig, 4 szint 61-70 km-ig, 5 szint 71-80 km-ig; **Ez a túra a szakasz hossza alapján a 2. szintbe tartozik.** Szintkülönbség nagysága alapján: 1 szint könnyű napi 200 m szintkülönbség, 2 szint 200-400 m, 3 szint 401-600 m, 601-800 m, 4 szint 801-1000 m, 5 szint 1000 m felett. **Szintkülönbség alapján pont eléri a 2. szintet.**
Kényelem:	Itt elsősorban az országút minőségét vettük figyelembe: Hibátlan, legalább 2 sávos aszfaltos kerékpárút 5 pont; régebben épített kerékpárút úthibákkal 4 pont; padkás, gödrös országút 3 pont; murvás út 2 pont; kavicsos, köves, földes nyomvályús út 1 pont. **Ez a túra 3 pontot ér el a kényelem tekintetében.**
Kiszolgálás:	Az útvonal mentén friss ivóvíz töltési lehetőség, kerékpárszervíz, színvonalas büfék, élelmiszer boltok, éttermek, különböző árszínvonalú szálláshelyek választéka: Legalább 10 km-enként friss víz vételi lehetőség, büfé, étterem elérhető, a szakasz során legalább 3 szervízpont, legalább 3 féle árszínvonalú szálláshely: 5 pont. Legalább 15 km-enként friss víz vételi lehetőség, büfé, étterem elérhető, legalább 3 szervízpont, legalább 2 féle árszínvonalú szállás-hely: 4 pont. Legalább 20 km-enként friss víz vételi lehetőség, büfé, étterem elérhető, legalább 2 szervízpont és 2 féle árszínvonalú szálláshely: 3 pont. Legalább 25 km-enként friss víz vételi lehetőség, büfé, étterem elérhető, legalább 2 szer-vízpont, legalább 2 féle árszínvonalú szállás-hely 2 pont. Legalább 30 km-enként friss víz vételi lehetőség, büfé, étterem elérhető, legalább 1 szervízpont és 1 féle árszínvonalú szálláshely: 1 pont. **Ez a túra 2 pontot ér el a kiszolgálás tekintetében.**
Infrastruktúra:	Az infrastruktúra vonatkozásában az adott szakaszon jelenlevő kerékpárút arányát, kerékpábarát vendéglátó és a szálláshelyek számát vettük figyelembe. 1-től 5-ig pontoztuk, ahol 1 a nagyon gyér infrastruktúrát jelenti, 5 pedig a kiváló lefedettséget. **Ez a túra ebből a szempontból 2 pontot ér el.**
Térkép:	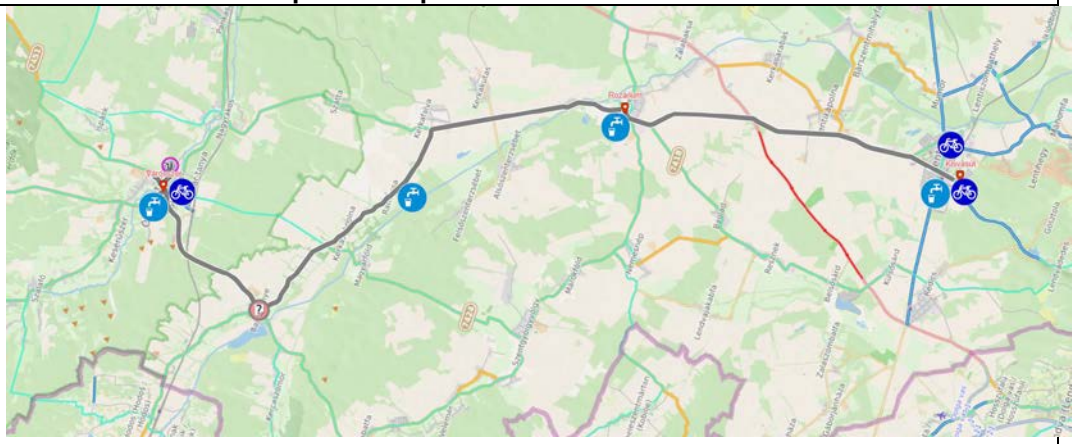

	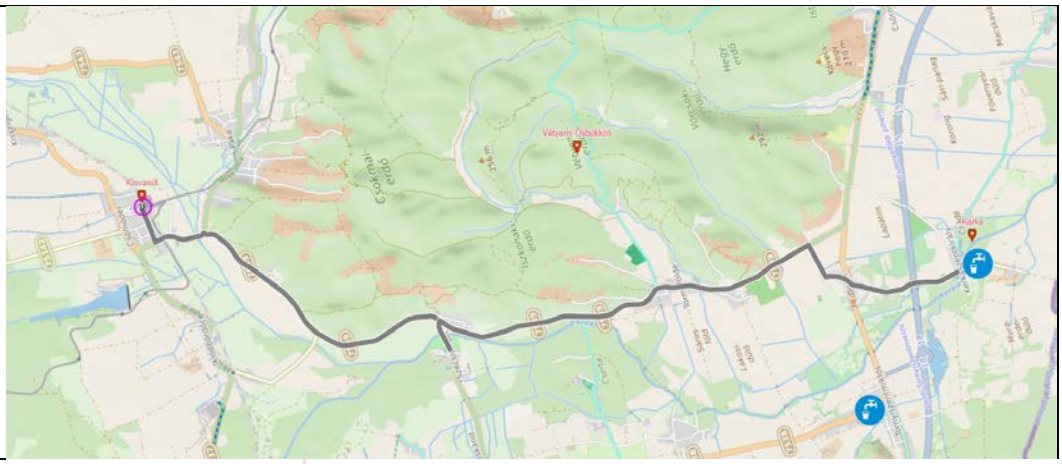
Km hossz, szint-különbség:	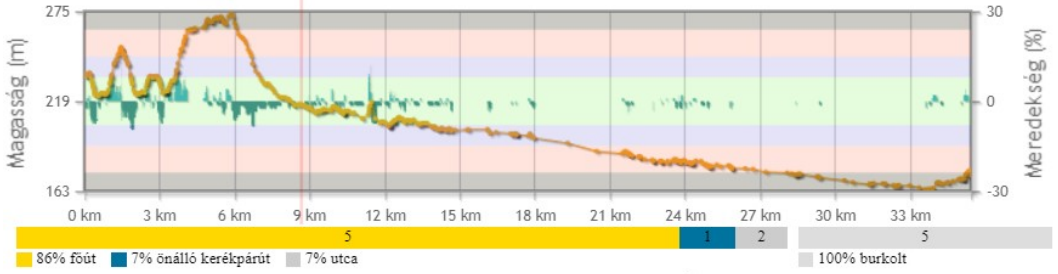 **Összes emelkedés: 168 m ereszkedés: 231 m**
Km hossz, szint-különbség:	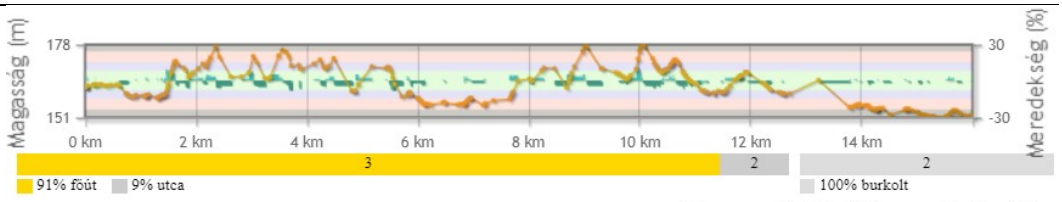 **Összes emelkedés: 136 m ereszkedés: 147 m**

Természet-turisztikai vonzerők	Szakasz sorszáma	TV megneve-zése	TV rövid leírása	Elérhetőség	Bejelentkezés
1.	7. A	Városszer	Itt található a Malom Látogató Központ is, melyben interaktív kiállítás, ajándékbolt, és kávézó is helyet kapott.	9941 Őri-szentpéter, Városszer 116,	
2.	7. A	Kerka	A Kerka Szlovéniá-ban ered, és közel 54 kilométeren ka-nyarog, mire vize a Murába ömlik. Szá-mos patakot torkollik bele, vízállása inga-dozó.	8874 Kerka-szentkirály	
3.	7. A	Rozárium	Impozáns pihenőkert és rózsapark a Csesztregi-Kerka partján. Egy rövid pihenőre érdemes megállni.	8973 Cseszt-reg, Csesztre-gi- Kerka men-tén, Deák Fe-renc utca	
4.	7.A	Vétyemi	A szigorú védelem	8876 Torma-	

		ősbükkös	alatt álló ősbükkös közel 200 éves faóriásai lebilincselik az idelátogatót. Érdemes megfigyelni a terület növény és állatvilágát is, valamint a gombák között is bukkanhatunk különlegességre. Több, mint 40 éve nem történt itt erdészeti beavatkozás.	földe,	
Partner-szolgáltatók	**Név / szolgáltatás**	**Szolgáltató**	**Kapacitás**	**Cím**	**Kapcsolat**
1.	Bognár étterem	étterem	220 főig	Őriszentpéter, Kovácsszer 96, 9941	+36302372566 http://www.bognaretterem.hu/index.php?page=kapcsolat
2.	Angyalporta Vendégház	szállás	12 férőhely	H-9941 Őriszentpéter, Keserűszer 6.	https://www.angyalporta.hu/
3.	Szekeres Porta	szállás	14 férőhely	H-9941 Őriszentpéter, Kovácsszer 67/c.	http://www.szekeresporta.hu/
4.	Galambdúc Vendégház	szállás	10 férőhely	9941 Őriszentpéter, Keserűszer 1,	+3694429126 http://www.orsegivendeghaz.hu/
5.	Pajta	étterem	150 főig	9941 Őriszentpéter, Templomszer 7,	+36704163388 http://pajta.hu/
6.	Hársfa Fogadó Panzió	étterem szállás	50 főig 7 férőhely	9941 Őriszentpéter, Siskaszer 13/B,	+36302683625 http://www.harsfa-fogado.hu/
7.	Harmatfű Erdei Iskola	erdei iskola	33 férőhely	9941 Őriszentpéter, Siskaszer 26,	+3694548034 https://orseginemzetipark.hu/
8.	Pagony vendégház	szállás	12 férőhely	9941 Őriszentpéter, Keserűszer 13,	+36202453162
9.	ÖNPI Keserüszeri kutatóház	kutatóház	60 főig	46°50'38.0"N 16°23'23., IX. u., 7200	+36304005809
10.	Tourinform Őrség	tourinform	korlátlan	9941 Őriszentpéter, Városszer 57,	+3694548034 https://www.orseg.info/
11.	Őrségi	bemutatóhely	több száz fő	9941 Őri-	+3694548038

	Malom Látogató-központ			szentpéter, Városszer 116,	https://www.facebook.com/malomlatogatokozpont/
12.	Szikszay Edit Néprajzi Gyűjtemény Őriszentpéter	múzeum	70 főig	9941 Őriszentpéter, Városszer 55,	+3694428022
13.	Határcsárda Panzió és Étterem	szállás étterem	30 férőhely 50 főig	9944 Bajánsenye, Arany János u. 6,	+36306281499 http://www.hatarcsardapanzio.hu/ info@hatarcsardapanzio.hu
14.	Berek Halászkert	étterem	120 főig	9944 Bajánsenye, Rákóczi Ferenc utca 16,	+3694444143 https://berekhal.hu/
15.	Iskola Vendégház	szállás	8 férőhely	8973 Kerkafalva, Petőfi út 35,	https://www.facebook.com/pages/category/Local-Business/Iskola-Vend%C3%A9gh%C3%A1z-200717636958 5966/
16.	Édes-Mézes Vendégház	szállás	8 férőhely	8973 Kerkafalva, Rákóczi út 21,	+36305064983 http://edesmezes.hu/
17.	Dédapám háza	szállás	13 férőhely	8973 Kerkafalva, Rákóczi út 5,	+36209123821 http://dedapamhaza.hu/
18.	Stephan Farm	bivaly farm	kívülről látogatható	8973 Kerkakutas, Külterület 041/3 hrsz,	+36304106995 https://www.stephan-farm.com/
19.	Csesztregi tó és szabadidő park	üdülőpark	41 férőhely	8973 Csesztreg,	+36 30 866 1741 http://www.csesztreg.hu/csesztreg_szabadidopark/oldal/239_249_
20.	Cooper's Étterem & Kávézó	étterem	80 főig	8973 Csesztreg, Petőfi Sándor u. 3,	+36308661741 http://coopers.hu/
21.	Torony Étterem és Panzió	szállás étterem	50 férőhely 120 főig	8973 Csesztreg, Ady Endre u. 29,	+36303778247 https://www.facebook.com/toronyetterempa

					nzio/
22.	Hagyományok Háza	múzeum	100 főig	8973 Cseszt-reg, Kossuth Lajos u. 4,	http://www.csesztreg.hu/hagyomanyok_haza/oldal/239_244_262_
23.	Kerka vár	kastély	kívülről nézhető	8960 Lenti, Dózsa György út 14,	http://www.lenti.hu/index.php?nyelv=hu&aktiv=a_lenti_var
24.	Lenti Termálfürdő és Szent György Energia-park	termálfürdő	több száz fő	8960 Lenti, Táncsics Mihály utca 2/a,	+3692351320 http://lentifurdo.hu/
25.	Tourinform iroda	információ	korlátlan	8960 Lenti Táncsics M u. 2/a	+3692551188 https://csodasmagyarorszag.hu/tourinform
26.	Hotel Zéta	szállás	77 férőhely	8960 Lenti, Kossuth Lajos utca 83.,	+36309562736 http://www.hotelzeta.hu/
27.	Thermal Hotel Balance Lenti	szállás	200 férőhely	8960 Lenti, Táncsics u. 8,	+3692630590 https://balancehotel.hu/
28.	Silvanus Panzió	szállás	80 férőhely	8960 Lenti, Táncsics Mihály utca 14,	+3692352119 http://www.silvanus-panzio.hu/nyelv/hun/bemutatkozas/oldal/1_
29.	Denis Hotel és Étterem	szállás étterem	35 férőhely 180 főig	8960 Lenti, Táncsics Mihály u 18-20,	+36305601878 https://hoteldenis.hu/
30.	Lenti Termálpanzió és Kemping	szállás	30 férőhely	8960 Lenti, Táncsics Mihály utca 16,	+3692351368 http://lentifurdo.hu/
31.	Tőzike apartman	szállás	16 férőhely	8960 Lenti, Tőzike u.,	+36302821404 http://www.tozikeapartman.hu/
32.	Anna Villa	szállás	12 férőhely	8960Lenti, Ciklámen u. 10,	+36307569711
33.	Főnix Fogadó	szállás étterem	17 férőhely	8960 Lenti, Akácfa u. 17,	+3692351825 http://fonixfogado.hu/
34.	Rózsakert Étterem és Kávézó	étterem	150 főig	8960 Lenti, Kossuth út 42/A,	+3692352936 http://rozsakert-es-kavezo.edan.io/
35.	Tropical Pizzeria	étterem	60 főig	8960 Lenti, a, Akácfa u. 1,	+36303458472 https://www.fa

					cebook.com/pages/category/Pizza-Place/Tropical-Pizza-555471144481619/
36.	Favorit fogadó	étterem	130 főig	8960 Lenti, Kossuth utca 5,	+3692352587 http://www.favoritfogado.hu/
37.	Véndiák étterem	étterem	100 főig	8960 Lenti, Petőfi út 15,	+3692334858 http://www.vendiak-lenti.hu/
38.	Don Quijote Étterem és Panzió	szállás étterem	70 főig	8960 Lenti, Takarék köz 9,	+3692551436 http://www.donquijote-lenti.hu/
39.	Sárberki horgásztó	horgásztó szállás	több száz fő	8960 Lenti, Sárberki tó 1,	+36306407728 https://sarberkito.hu/
40.	Csömödéri Állami Erdei Vasút	erdei vasút	60 főig	8957 Csömödér, Vasút u. 2,	+3692579033
41.	Levendula Farm	levendula farm	100 főig	8957 Csömödér,	https://www.facebook.com/levendulafarmcsomoder/
42.	Dél-Zalai Bunkerek	bunker	70 főig	8956 Páka,	http://www.muraregio.hu/bunkerturizmus
43.	Máraki kápolna	kápolna, túra	korlátlan	8879 Szécsisziget Szőlőhegy	https://funiq.hu/2801-m%C3%A1roki-k%C3%A1polna-sz%C3%A9csisziget
44.	Bivalyrezervátum	bivalyrezervátum	út mellett látható	8879 Szécsisziget, Kossuth Lajos u. 9,	http://www.szecsisziget.hu/
45.	Andrássy-Szapáry kastély	múzeum szállás	40 férőhely	8879 Szécsisziget, Kossuth Lajos u. 10,	http://www.szecsisziget.hu/
46.	Kerka Vízimalom Múzeum	múzeum szállás	10 férőhely	8879 Szécsisziget, Rákóczi u. 1,	+36204859008 http://kerkavizimalom.hu/
47.	Szigeti Ház	szállás	9 férőhely	8879 Szécsisziget, Deák Ferenc u. 36,	+36204665133 https://szigetihaz.hu/
48.	Sziget söröző	söröző	60 főig	8879 Szécsisziget, Rákó-	

				czi u. 23,	
49.	Tuboly pince	pincészet	50 főig	8876 Torma-földe, Szent János-hegy,	+36309298436 https://www.tubolypince.hu/
50.	Böjti Pince	szállás	8 férőhely	8876 Torma-földe, Szent János-hegy,	+36302470136 https://www.bojtipince.hu/
51.	Centrál Vendég-ház	szállás	16 férőhely	8876 Torma-földe,	+36302777998 https://www.facebook.com/CentralVendeghazTormafolde
52.	Artemis Lovasudvar	lovasudvar	50 főig	8876 Torma-földe, Petőfi Sándor u. 135,	+36702413730
53.	Artemisz Gastro	szállás, étte-rem	18 férőhely 80 főig	8876 Torma-földe, Petőfi Sándor u. 44,	+36702413730 https://www.facebook.com/ArtemiszGasztro
54.	Vörcsök-hegyi kilá-tó	kilátó	50 főig	8873 Csörnye-föld,	
55.	Pál Pincé-szet	pincészet	60 főig	8873 Csörnye-föld,	+36309149377
56.	Póti Guest Houses - Le Domaine & Vinery	szállás	5 férőhely	8874 Dobri, hrsz 1343,	+36306307865
57.	Kerka-Völgyi Vendég-ház	szállás	7 férőhely	8874 Kerka-szentkirály, Fő út 80,	+36305205274 https://m.facebook.com/kerkavolgyivendeghaz/
58.	Termé-szetház	szállás	24 férőhely	8874 Kerka-szentkirály, Petőfi út 3,	92/ 576-025 30-240-41-33 http://www.kerkaszentkiraly.hu/szallashely

Túraszer-vezők	**Név / szolgál-tatás**	**Szolgáltató**	**Kapacitás**	**Cím**	**Kapcsolat**
1.	Vidra vízi-túra	kenu és raft túra	egyéni és csoportos túrák 1-50 fő 7 túravezető	8800. Nagy-kanizsa, Fő út 23.	http://www.vidra-vizitura.hu
2.	Vaskarika	kerékpártúra	egyéni és csoportos túrák 1-50 fő	9941 Őri-szentpéter, Városszer 116,	+36705396815 https://www.facebook.com/oriszentpeter/
3.	Túrabiro-dalom	kerékpártúrák	egyéni és csoportos 5-30 főig	9941 Őri-szentpéter, Alszer 21.	www.turabirodalom.hu

Eszköz-parkok, kapacitá-sok	Név / szolgál-tatás	Szolgáltató	Kapacitás	Cím	Kapcsolat
1.	Vaskarika	szerviz és kerékpárbérlés	100 kerékpárig	9941 Őri-szentpéter, Városszer 116,	+36705396815 https://www.facebook.com/oriszentpeter/
2.	Vidra vízi-túra	kenu és raft túra	16 kenu és kajak 6 db raft, 7 túravezető	8800. Nagy-kanizsa, Fő út 23.	http://www.vidra-vizitura.hu
3.	Lenti Ter-málpanzió és Kem-ping	kerékpár bér-lés	25 kerékpár	8960 Lenti, Táncsics Mi-hály utca 16,	+3692351368 http://lentifurdo.hu/
4.	TZ szerviz	szerviz és kerékpárbolt	nincs kölcsönzés	8960 Petőfi u. 7 Lenti	(30) 553 2121 https://www.facebook.com/pages/category/Bicycle-Shop/TZ-Szerv%C3%ADz-151246371741086/
5.	Tüske Kerékpár Szaküzlet	Kerékpár szaküzlet	nincs kölcsönzés	8960 Lenti Honvéd Ut 3/A	(92) 353 428
6.	Mol Ker Vill Kft	szerviz és kerékpárbolt	nincs kölcsönzés	8960 Lenti Kossuth Út 29	(92) 352 485 (30) 939 8852 molkervill.hu

2.7.2. A PaNaTour mellékútvonalainak digitális felmérési terve

Kifejlesztésre került 6 db ún. tematikus körtúra is, mely a PaNaTour főútvonalról leágazóan és oda vissza érkezve 1 napos, egyedülálló témának a bemutatására alkalmas.

2.7.2.1. 1. Tematikus körtúra: Szigetköz Tájvédelmi Körzet / Szigetköz Natúrpark

Biztonság:	A kerékpártúrák biztonságát sok tényező alapján állapíthatjuk meg: Kerékpárút az országúttól külön nyomvonalon 5 pont, kerékpárút az országút szélén felfestve 4 pont, nincs felfestett kerékpárút, de kis forgalmú közút 3 pont, nincs felfestett kerékpárút és forgalmas a közút 2 pont, nincs felfestett kerékpárút és nagyon forgalmas a közút 1 pont. **Ez a túra biztonsági szempontból összességében 2 pontot kapott**.
Nehézségi szint:	A szakasz hossza alapján: 1 szint könnyű napi 40 km-ig, 2 szint 41-50 km-ig, 3 szint 51-60 km-ig, 4 szint 61-70 km-ig, 5 szint 71-80 km-ig; **Ez a túra a szakasz hossza alapján a 1. szintbe tartozik.** Szintkülönbség nagysága alapján: 1 szint könnyű napi 200 m szintkülönbség, 2 szint 200-400 m, 3 szint 401-600 m, 601-800 m, 4 szint 801-1000 m, 5 szint 1000 m felett. **Szintkülönbség alapján a 1. szintbe tartozik.**
Kényelem:	Itt elsősorban az országút minőségét vettük figyelembe: Hibátlan, legalább 2 sávos aszfaltos kerékpárút 5 pont; régebben épített kerékpárút úthibákkal 4 pont; padkás, gödrös országút 3 pont; murvás út 2 pont; kavicsos, köves, földes nyomvályús út 1 pont. **Ez a túra 2 pontot ér el a kényelem tekintetében.**
Kiszolgálás:	Az útvonal mentén friss ivóvíz töltési lehetőség, kerékpárszervíz, színvonalas büfék, élelmiszer boltok, éttermek, különböző árszínvonalú szálláshelyek választéka: Legalább 10 km-enként friss víz vételi lehetőség, büfé, étterem elérhető, a szakasz során legalább 3 szervízpont, legalább 3 féle árszínvonalú szálláshely: 5 pont. Legalább 15 km-enként friss víz vételi lehetőség, büfé, étterem elérhető, legalább 3 szervízpont, legalább 2 féle árszínvonalú szállás-hely: 4 pont. Legalább 20 km-enként friss víz vételi lehetőség, büfé, étterem elérhető, legalább 2 szervízpont és 2 féle árszínvonalú szálláshely: 3 pont. Legalább 25 km-enként friss víz vételi lehetőség, büfé, étterem elérhető, legalább 2 szer-vízpont, legalább 2 féle árszínvonalú szállás-hely 2 pont. Legalább 30 km-enként friss víz vételi lehetőség, büfé, étterem elérhető, legalább 1 szervízpont és 1 féle árszínvonalú szálláshely: 1 pont. **Ez a túra 3 pontot ér el a kiszolgálás tekintetében.**
Infrastruktúra:	Az infrastruktúra vonatkozásában az adott szakaszon jelenlevő kerékpárút arányát, kerékpábarát vendéglátó és a szálláshelyek számát vettük figyelembe. 1-től 5-ig pontoztuk, ahol 1 a nagyon gyér infrastruktúrát jelenti, 5 pedig a kiváló lefedettséget. **Ez a túra ebből a szempontból 3 pontot ér el.**

Térkép:	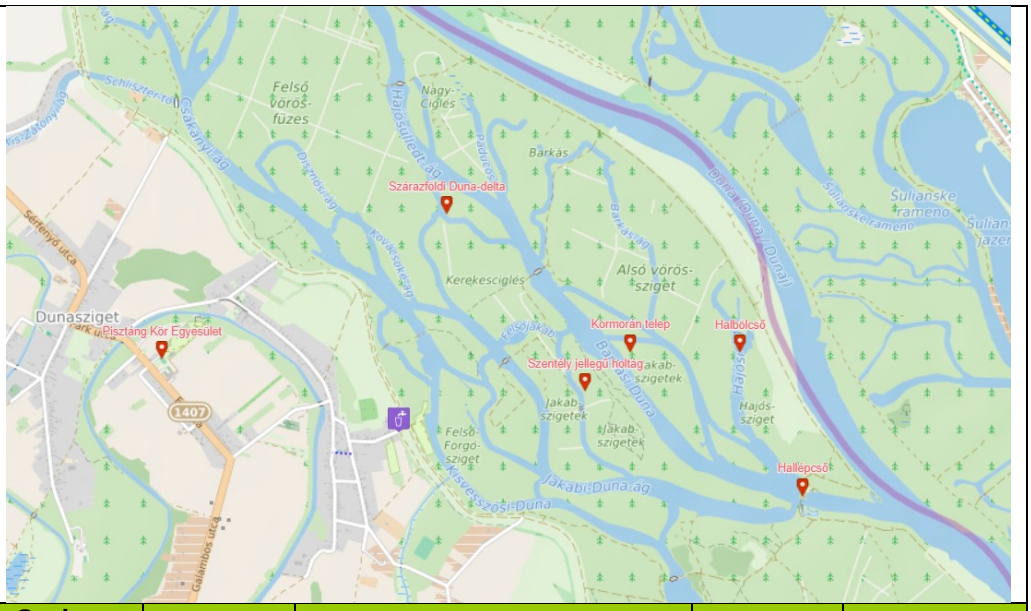

Természet-turisztikai vonzerők	Szakasz sorszáma	TV megnevezése	TV rövid leírása	Elérhetőség	Bejelentkezés
1.	1. TK	szárazföldi Duna-delta	A Szigetköz megmaradt ártere, többszáz szigettel, ártéri vegetációval	Dunaszi-get, Kisvesszősi kikötő	pisztrangkor.hu
2.	1. TK	hallépcső	Az 1995-ben részlegesen rehabilitált Dunaág kerülő csatornája, mely kék folyosóként funkcionál.	Dunaszi-get	pisztrangkor.hu
3.	1. TK	halbölcső	A Szigetközre egykor tömegesen jellemző halbölcsők hírmondója	Dunaszi-get	pisztrangkor.hu
4.	1. TK	kormorán-telep	A leggyakoribb halfogyasztó madarunk 300 fészekből álló hatalmas telepe	Dunaszi-get	pisztrangkor.hu
5.	1. TK	szentély jellegű holtág	Holtág, mely fölött az összeboruló fák árnyékot tartva szentélyt alakítanak ki.	Dunaszi-get	pisztrangkor.hu

Partner-szolgáltatók	Név / szolgáltatás	Szolgáltató	Kapacitás	Cím	Kapcsolat
1.	Lajta Park Hotel ****	szálloda és étterem	65 férőhely	H-9200 Mosonmagyaróvár, Vízpart u. 6.	www.hotellajtapark.hu
2.	Corvina Hotel ***	szálloda és étterem	40 férőhely	H-9200 Mosonmagyaróvár, Mosonyi M. u. 2.	www.corvinahotel.hu
3.	Riviera Rooms	vendégszoba és	8 férőhely	H-9200 Moson-	www.rivieraroooms.hu

	Vendég-szobák	étterem		magyaróvár, Szent László tér 4.	
4.	Motel Net.t Panzió	panzió és étterem	70 férőhely	H-9200 Moson-magyaróvár, Kölcsey u. 4.	www.motelnett.hu
5.	Zátonyi Csárda és Panzió	panzió és étterem	18 férőhely	9226 Dunaszi-get, Doborgaz sziget, Zátonyi tér 2.	www.zatonyicsarda.hu
6.	Szigetköz kemping és Szürkehód 2000. Bt.	helyi túravezetés	34 fő vendégház 42 fő túristaszállás sátorhelyek	9226 Dunaszi-get, Nagyszi-get u. 28.	http://www.szigetkozkemping.hu/index.php?option=com_content&view=article&id=51&Itemid=62
Túra-szervezők	**Név / szolgál-tatás**	**Szolgál-tató**	**Kapacitás**	**Cím**	**Kapcsolat**
1.	Pisztráng Kör Egyesület	helyi természeti vonzerőhöz kapcsolódó túraszervező	egyéni és csoportos túrák 1-50 fő	H-9200 Moson-magyaróvár, Határőr u. 7.	www.pisztrangkor.hu
2.	Szigetköz kemping és Szürkehód 2000. Bt.	helyi túravezetés	egyéni és csoportos túrák 1-50 fő	9226 Dunaszi-get, Nagyszi-get u. 28.	http://www.szigetkozkemping.hu/index.php?option=com_content&view=article&id=51&Itemid=62
3.	Jégmadár Vizitúrák	helyi túravezetés	egyéni és csoportos túrák 1-50 fő	9226 Dunaszi-get, Galambos u. 24.	http://jegmadarviziturak.hu/
4.	Nagyszigeti Sátorozóhely	helyi túravezetés	egyéni és csoportos túrák 1-50 fő	9226 Dunaszi-get, Dózsa György utca	http://nagyszigetisatorozo.hu/portfolio/viziturak/ nagyszigetisatorozo@gmail.com

					bencenemeth1@hotmail.com
Eszközparkok, kapacitások	**Név / szolgáltatás**	**Szolgáltató**	**Kapacitás**	**Cím**	**Kapcsolat**
	Pisztráng Kör Egyesület	helyi természeti vonzerőhöz kapcsolódó túraszervező	40 kerékpár 40 kenu	H-9200 Mosonmagyaróvár, Határőr u. 7.	www.pisztrangkor.hu
	Szigetköz kemping és Szürkehód 2000. Bt.	helyi túravezetés	40 kenu	9226 Dunaszigeti, Nagyszigeti u. 28.	http://www.szigetkozkemping.hu/index.php?option=com_content&view=article&id=51&Itemid=62
	Jégmadár Vizitúrák	helyi túravezetés	30 kenu	9226 Dunaszigeti, Galambos u. 24.	http://jegmadarviziturak.hu/
	Nagyszigeti Sátorozóhely	helyi túravezetés	20 kenu	9226 Dunaszigeti, Dózsa György utca	http://nagyszigetisatorozo.hu/portfolio/viziturak/ nagyszigetisatorozo@gmail.com

2.7.2.2. 2. Tematikus körtúra: Fertőzug Nemzeti Park

Biztonság:	A kerékpártúrák biztonságát sok tényező alapján állapíthatjuk meg: Kerékpárút az országúttól külön nyomvonalon 5 pont, kerékpárút az országút szélén felfestve 4 pont, nincs felfestett kerékpárút, de kis forgalmú közút 3 pont, nincs felfestett kerékpárút és forgalmas a közút 2 pont, nincs felfestett kerékpárút és nagyon forgalmas a közút 1 pont. **Ez a túra biztonsági szempontból összességében 4 pontot kapott**.
Nehézségi szint:	A szakasz hossza alapján: 1 szint könnyű napi 40 km-ig, 2 szint 41-50 km-ig, 3 szint 51-60 km-ig, 4 szint 61-70 km-ig, 5 szint 71-80 km-ig; **Ez a túra a szakasz hossza alapján a 1. szintbe tartozik.** Szintkülönbség nagysága alapján: 1 szint könnyű napi 200 m szintkülönbség, 2 szint 200-400 m, 3 szint 401-600 m, 601-800 m, 4 szint 801-1000 m, 5 szint 1000 m felett. **Szintkülönbség alapján a 1. szintbe tartozik.**
Kényelem:	Itt elsősorban az országút minőségét vettük figyelembe: Hibátlan, legalább 2 sávos aszfaltos kerékpárút 5 pont; régebben épített kerékpárút úthibákkal 4 pont; padkás, gödrös országút 3 pont; murvás út 2 pont; kavicsos, köves, földes nyomvályús út 1 pont. **Ez a túra 4 pontot ér el a kényelem tekintetében.**
Kiszolgálás:	Az útvonal mentén friss ivóvíz töltési lehetőség, kerékpárszervíz, színvonalas büfék, élelmiszer boltok, éttermek, különböző árszínvonalú szálláshelyek választéka: Legalább 10 km-enként friss víz vételi lehetőség, büfé, étterem elérhető, a szakasz során legalább 3 szervízpont, legalább 3 féle árszínvonalú szálláshely: 5 pont. Legalább 15 km-enként friss víz vételi lehetőség, büfé, étterem elérhető, legalább 3 szervízpont, legalább 2 féle árszínvonalú szállás-hely: 4 pont. Legalább 20 km-enként friss víz vételi lehetőség, büfé, étterem elérhető, legalább 2 szervízpont és 2 féle árszínvonalú szálláshely: 3 pont. Legalább 25 km-enként friss víz vételi lehetőség, büfé, étterem elérhető, legalább 2 szer-vízpont, legalább 2 féle árszínvonalú szállás-hely 2 pont. Legalább 30 km-enként friss víz vételi lehetőség, büfé, étterem elérhető, legalább 1 szervízpont és 1 féle árszínvonalú szálláshely: 1 pont. **Ez a túra 3 pontot ér el a kiszolgálás tekintetében.**
Infrastruktúra:	Az infrastruktúra vonatkozásában az adott szakaszon jelenlevő kerékpárút arányát, kerékpábarát vendéglátó és a szálláshelyek számát vettük figyelembe. 1-től 5-ig pontoztuk, ahol 1 a nagyon gyér infrastruktúrát jelenti, 5 pedig a kiváló lefedettséget. **Ez a túra ebből a szempontból 3 pontot ér el.**

Térkép:	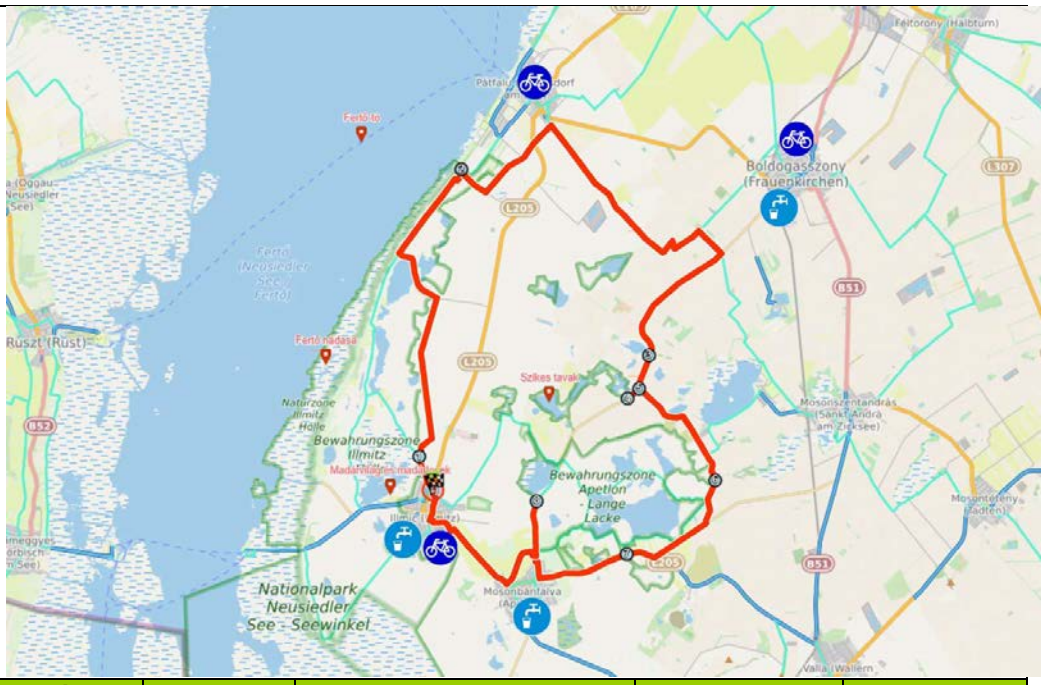

Természet-turisztikai vonzerők	Szakasz sorszáma	TV megnevezése	TV rövid leírása	Elérhetőség	Bejelentkezés
1.	2. TK	Fertő nádasa északi parton	Közép-Európa legnagyobb nádasa húzódik a Fertő sekély vizének peremén. Különleges rovarok és madárfajok élőhelye.	Illmitz	
2.	2. TK	Fertő-tó	Az egykori Duna mederben kialakult, széfútta, sekélyvízű lúgos vízű tó.	Illmitz	
3.	2. TK	Fertőzug szikes tavai	45 szikes tó a Fertő és a Hanság mocsara között, a sztyeppvidék peremén.	Illmitz	
4.	2. TK	Fertőzug madárvilága és madárlesek	Közép-Európa egyik legjelentősebb madárvonuló és fészkelőhelye. Sokféle magasságú, a madarak részére láthatatlan megfigyelést biztosító lesek, jó részük kerekesszékesek számára is látogatható.	Illmitz	

Partner-szolgáltatók	Név / szolgáltatás	Szolgáltató	Kapacitás	Cím	Kapcsolat
1.	Presshaus Illmitz	szállás étterem	32 férőhely 150 főig	A-7142 Illmitz, Apetlonerstraße 13.	http://presshaus.com
2.	Landgasthaus Karlo	étterem	200 főig	A-7142 Illmitz, Seegasse 43.	http://www.landgasthaus-karlo.at
3.	Johannes Zeche Restau-	étterem, kerékpárszerviz és	120 főig	A-7142 Illmitz, Florianigasse 10.	https://www.johannes-zeche.at/rest

	rant	- kölcsönző			aurant.html
4.	Gasthof Weinzettl	étterem	110 főig	A-7143 Apetlon, Quergasse 20.	https://www.gasthof-weinzettl.at
5.	Gasthaus „zum fröhlichen Arbeiter”	étterem	120 főig	A-7143 Apetlon, Quergasse 98.	https://www.froehlicherarbeiter.at
Túra-szervezők	**Név / szolgál-tatás**	**Szolgál-tató**	**Kapacitás**	**Cím**	**Kapcsolat**
1.	Fertő-Fertőzug Nemzeti Park	kerékpár-szerviz és – kölcsön-ző, E-bike töltési lehetőség	egyéni és csoportos túrák 1-50 fő	A-7142 Illmitz, Informationszentrum & Ökopädagogik zentrum Hauswiese	http://www.nationalpark-neusiedlersee-seewinkel.at
Eszközpar-kok, kapaci-tások	**Név / szolgál-tatás**	**Szolgál-tató**	**Kapacitás**	**Cím**	**Kapcsolat**
1.	Radsport Helmut Weinhandl	kerékpár-szerviz és – kölcsönző	25 kerékpár vegyes méretek, e-bike is	A-7143 Apetlon, Wasserzeile 2	(0043) 2175 2288
2.	Fertő-Fertőzug Nemzeti Park	kerékpár-szerviz és – kölcsön-ző, E-bike töltési lehetőség	20 kerékpár vegyes méretek, e-bike tölthető	A-7142 Illmitz, Informationszentrum & Ökopädagogik zentrum Hauswiese	http://www.nationalpark-neusiedlersee-seewinkel.at

2.7.2.3. 3. Tematikus körtúra: Írottkő – Geschribenstein Natúrpark

Biztonság:	A kerékpártúrák biztonságát sok tényező alapján állapíthatjuk meg: Kerékpárút az országúttól külön nyomvonalon 5 pont, kerékpárút az országút szélén felfestve 4 pont, nincs felfestett kerékpárút, de kis forgalmú közút 3 pont, nincs felfestett kerékpárút és forgalmas a közút 2 pont, nincs felfestett kerékpárút és nagyon forgalmas a közút 1 pont. **Ez a túra biztonsági szempontból összességében 1 pontot kapott**.
Nehézségi szint:	A szakasz hossza alapján: 1 szint könnyű napi 40 km-ig, 2 szint 41-50 km-ig, 3 szint 51-60 km-ig, 4 szint 61-70 km-ig, 5 szint 71-80 km-ig; **Ez a túra a szakasz hossza alapján a 3. szintbe tartozik.** Szintkülönbség nagysága alapján: 1 szint könnyű napi 200 m szintkülönbség, 2 szint 200-400 m, 3 szint 401-600 m, 601-800 m, 4 szint 801-1000 m, 5 szint 1000 m felett. **Szintkülönbség alapján a 5. szintbe tartozik.**
Kényelem:	Itt elsősorban az országút minőségét vettük figyelembe: Hibátlan, legalább 2 sávos aszfaltos kerékpárút 5 pont; régebben épített kerékpárút úthibákkal 4 pont; padkás, gödrös országút 3 pont; murvás út 2 pont; kavicsos, köves, földes nyomvályús út 1 pont. **Ez a túra 2 pontot ér el a kényelem tekintetében.**
Kiszolgálás:	Itt elsősorban az országút minőségét vettük figyelembe: Hibátlan, legalább 2 sávos aszfaltos kerékpárút 5 pont; régebben épített kerékpárút úthibákkal 4 pont; padkás, gödrös országút 3 pont; murvás út 2 pont; kavicsos, köves, földes nyomvályús út 1 pont. **Ez a túra 2 pontot ér el a kényelem tekintetében.**
Infrastruktúra:	Az infrastruktúra vonatkozásában az adott szakaszon jelenlevő kerékpárút arányát, kerékpábarát vendéglátó és a szálláshelyek számát vettük figyelembe. 1-től 5-ig pontoztuk, ahol 1 a nagyon gyér infrastruktúrát jelenti, 5 pedig a kiváló lefedettséget. **Ez a túra ebből a szempontból 2 pontot ér el.**
Térkép:	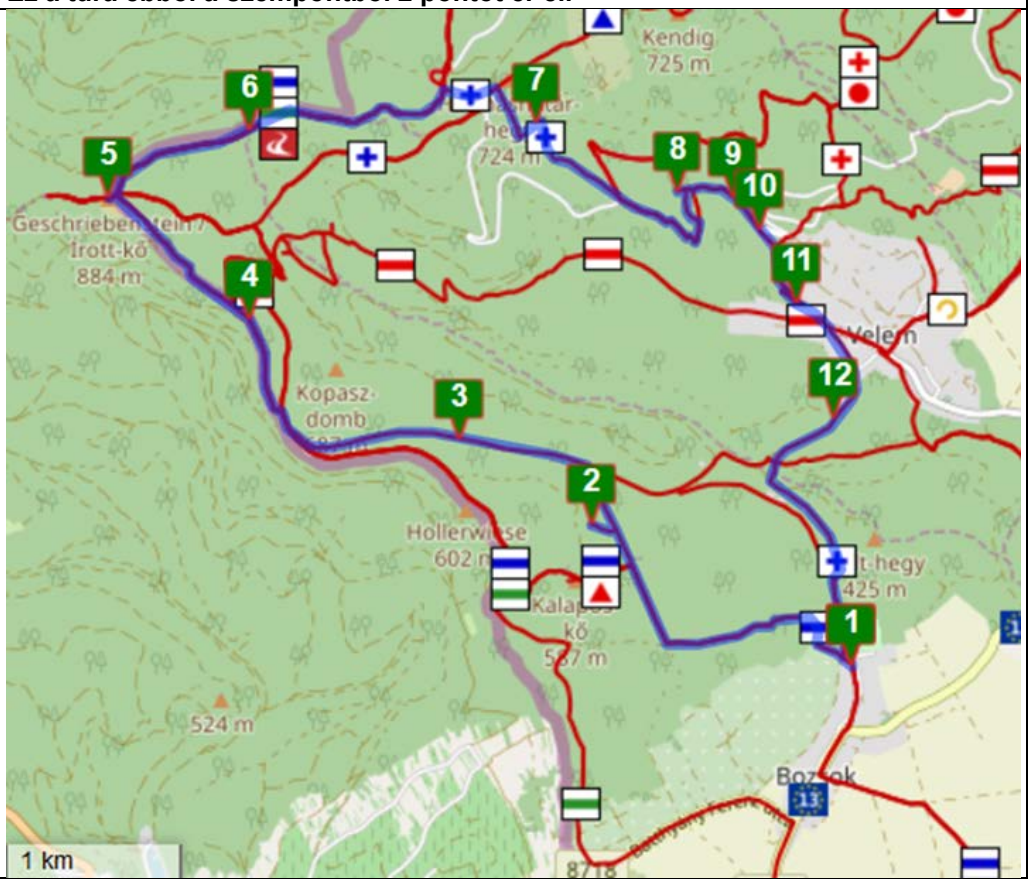

Természet-turisztikai vonzerők	Szakasz sorszáma	TV megnevezése	TV rövid leírása	Elérhetőség	Bejelentkezés
1.	3. TK	Bozsok pincesor	Bozsok településen több pince, pincészet is található, illetve egy 1819-ben épült borház, melyben megtekinthetőek a helyi bortermelés eszközeit.	9727 Bozsok Rákóczi u.	
2.	3. TK	Kőszegi-hegység	Az Alpokalja egyik kistája. Kb. 58 m^2 esik magyar oldalra. Legmagasabb pontja az Írott-kő. Kőzetei nagy része jura és alsó krétabeliek, főként kristálypala, agyagpala, homokkő és gneisz.	9727 Bozsok	
3.	3. TK	Kalapos-kövek	Különleges természeti formák, melyek keletkezését több legenda is övezi. Szakrális helyként is működött.	9727 Bozsok	
4.	3. TK	Holler-barlang	A barlang nem messze a Kalapos-kövektől található. 6 méter hosszú, ablakosnak is nevezik. Éjszakai szálláshelyként is gyakran használják.	9727 Bozsok	
5.	3. TK	Írott-kő	A magyar- osztrák határon helyezkedik el. A Kőszegi-hegység legmagasabb pontja, 882 méteres csúcsával a Dunántúl legmagasabb pontja is.	7471 Rohonc	
Partner-szolgáltatók	**Név / szolgáltatás**	**Szolgáltató**	**Kapacitás**	**Cím**	**Kapcsolat**
1.	Malomporta	szállás	25 férőhely	H-9727 Bozsok, Rákóczi utca 2.	http://www.malomporta.hu/hu/
2.	Bozsoki Pihenő	szállás	14 férőhely	H-9727 Bozsok Rákóczi u. 43.	http://www.bozsokipihenő.hu/
3.	Határmenti Vigadó	étterem	220 főig	Bozsok, Szőlőhegy	https://hatarmentivigado.hu/
4.	Ivcsi Étterem	étterem	70 főig	H-9727 Bozsok, Hrsz. 020/48	https://ivcsietterem.metro.rest/
Túra-szervezők	**Név / szolgáltatás**	**Szolgáltató**	**Kapacitás**	**Cím**	**Kapcsolat**
1.	Bogáti András	túravezetés	egyéni és csoportos túrák 1-50 fő	9730 Tourinform iroda Kőszeg, Fő tér 2	30/252-3488

2.	Horváth-né Korom Zita	túravezetés	egyéni és csoportos túrák 1-50 fő	9730 Tourinform iroda Kőszeg, Fő tér 2	30/381-3271
3.	Horváth Csaba	túravezetés	egyéni és csoportos túrák 1-50 fő	9730 Tourinform iroda Kőszeg, Fő tér 2	30/919-0688
4.	Tánczos Norbert	túravezetés	egyéni és csoportos túrák 1-50 fő	9730 Kőszeg, Mohás út 83.	0036 30 9279 035 https://mohas.hu/hu/szolgaltatasok/turavezetes/
Eszközparkok, kapacitások	**Név / szolgáltatás**	**Szolgáltató**	**Kapacitás**	**Cím**	**Kapcsolat**
1.	Juhász Miklós kerékpárjavító	kerékpár szerviz	nincs kölcsönzés	H-9730 Kőszeg, Velemi út 16.	06 (94) 362-714
2.	Canyon Sport Kőszeg	kerékpárbolt és -szerviz	nincs kölcsönzés	H-9730 Kőszeg, Rákóczi Ferenc utca 11.	06 (94) 362-348
3.	Kerékpárbolt	kerékpárbolt és szerviz	nincs kölcsönzés	9730 Kőszeg Várkör 66.	06-20-3793-163 http://www.koszegkerekpar.hu/?Ker%C3%A9kp%C3%A1r_k%C3%B6lcs%C3%B6nz%C3%A9s
4.	Kőszegi Kerékpáros Centrum	kerékpár kölcsönző	20 kerékpár	9730 Kőszeg Kálvária u. 20.	94/561-599 info@pannonbike.hu
5.	Vasbolt	kerékpár kölcsönző	18 kerékpár	9730 Kőszeg Várkör 33.	

2.7.2.4. 4. Tematikus körtúra: Rába-túra

Biztonság:	A kerékpártúrák biztonságát sok tényező alapján állapíthatjuk meg: Kerékpárút az országúttól külön nyomvonalon 5 pont, kerékpárút az országút szélén felfestve 4 pont, nincs felfestett kerékpárút, de kis forgalmú közút 3 pont, nincs felfestett kerékpárút és forgalmas a közút 2 pont, nincs felfestett kerékpárút és nagyon forgalmas a közút 1 pont. **Ez a túra biztonsági szempontból összességében 4 pontot kapott**.
Nehézségi szint:	A szakasz hossza alapján: 1 szint könnyű napi 40 km-ig, 2 szint 41-50 km-ig, 3 szint 51-60 km-ig, 4 szint 61-70 km-ig, 5 szint 71-80 km-ig; **Ez a túra a szakasz hossza alapján a 2. szintbe tartozik.** Szintkülönbség nagysága alapján: 1 szint könnyű napi 200 m szintkülönbség, 2 szint 200-400 m, 3 szint 401-600 m, 601-800 m, 4 szint 801-1000 m, 5 szint 1000 m felett. **Szintkülönbség alapján a 1. szintbe tartozik.**
Kényelem:	Itt elsősorban az országút minőségét vettük figyelembe: Hibátlan, legalább 2 sávos aszfaltos kerékpárút 5 pont; régebben épített kerékpárút úthibákkal 4 pont; padkás, gödrös országút 3 pont; murvás út 2 pont; kavicsos, köves, földes nyomvályús út 1 pont. **Ez a túra 3 pontot ér el a kényelem tekintetében.**
Kiszolgálás:	Itt elsősorban az országút minőségét vettük figyelembe: Hibátlan, legalább 2 sávos aszfaltos kerékpárút 5 pont; régebben épített kerékpárút úthibákkal 4 pont; padkás, gödrös országút 3 pont; murvás út 2 pont; kavicsos, köves, földes nyomvályús út 1 pont. **Ez a túra 4 pontot ér el a kényelem tekintetében.**
Infrastruktúra:	Az infrastruktúra vonatkozásában az adott szakaszon jelenlevő kerékpárút arányát, kerékpárbarát vendéglátó és a szálláshelyek számát vettük figyelembe. 1-től 5-ig pontoztuk, ahol 1 a nagyon gyér infrastruktúrát jelenti, 5 pedig a kiváló lefedettséget. **Ez a túra ebből a szempontból 4 pontot ér el.**
Térkép:	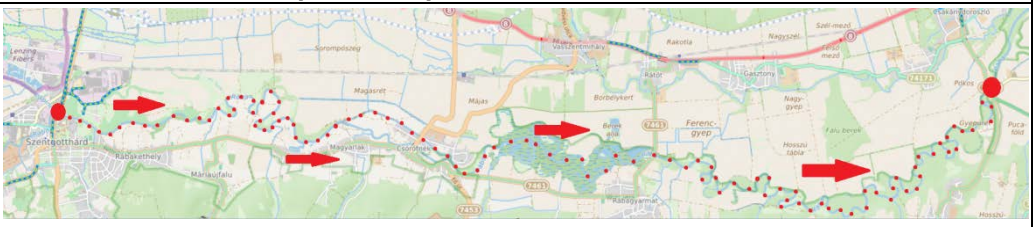
	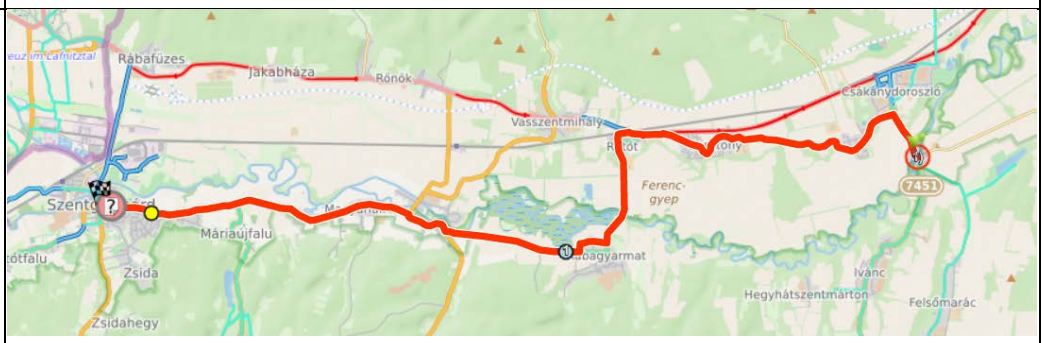

Természettudományi vonzerők	Szakasz sorszáma	TV megnevezése	TV rövid leírása	Elérhetőség	Bejelentkezés
1.	4. TK	Rába folyó	A Rába Ausztriában, a Fischbachi-Alpokban ered 1200 méter magasságban. Összesen 283 km hosszan kanyarog, mire beletorkollik	8383 Sankt Martin an der Raab	

			Győrnél a Mosoni-Dunába. Magyarország 3. legjelentősebb folyója.		
2.	4. TK	Ártéri galéria erdők fehér fűzzel, fekete nyárral	Az ártéri erdők a folyókat követik, hol keskenyebb, hol szélesebb sávban. A fűz és nyár alkotta galériaerdők úgynevezett puhafás ligeterdők. Jellegzetes az élővilága, melyre legnagyobb hatása a víznek van.	8380 Neumarkt an der Raab	
3.	4. TK	Zátonyok kis lilével	A folyók természetes vándorlásuk során kisebb-nagyobb zátonyokat építenek, majd áthelyeznek, vagy végül szigeteket képeznek belőle. Egy kezdetben lerakott csupasz kavicszátony kitűnő élőhely a nagyon ritka kis lilének. Ezt a madarat nem csak az árvíz, és a predátorai veszélyeztetik, de a zátonyok eltűnése, és az emberi zavarás is, ezért mára rendkívül lecsökkent az állománya.	8380 Neumarkt an der Raab	
4.	4. TK	Szakadó partok parti fecskével, jégmadárral, gyurgyalaggal	A természetes folyók kanyarulataik külső ívén rombolnak, míg a belsőn építenek. Ennek a folyamatos kimosásnak, bontó tevékenységnek az eredménye a leszakadt partfal, mely jelentős élőhely, és számos mára megritkult fajnak biztosit otthont. Leginkább a folyók szabályozása miatt tűnnek el.	8380 Neumarkt an der Raab	

Partner-szolgáltatók	Név / szolgáltatás	Szolgáltató	Kapacitás	Cím	Kapcsolat
1.	Kati Bisztró	étterem és motel	20 férőhely 70 főig	9919 Csákánydoroszló, Vasút u. 67,	+3694442104
2.	Császár vendégház	szállás	12 fő	9919 Csákánydoroszló, Vasút u. 12,	+36306500448 http://www.csaszarvendeghaz.hu/
3.	Őrség Kapuja Ifjúsági szálló	szállás	41 fő	9919 Csákánydoroszló, Vasút u. 11,	http://orseg-kapuja.hu/ +3694/367-735 orseg-kapu-ja@freemail.hu
4.	Berek	sátorozó	200 főig	9951	*+36 20 457*

	Sátorozóhely és íjászat	hely kikötő		Rátót,	*9901* be-rek.rgy@gmail.com http://orsegkemping.hu/
5.	Akácfa Kemping Csörötnek	kemping	180 főig	9962 Csörötnek, Vasúti út 10,	+3694541022 akacfakemping@sztgnet.hu
Túra-szervezők	**Név / szolgáltatás**	**Szolgáltató**	**Kapacitás**	**Cím**	**Kapcsolat**
1.	Naturpark Raab-Őrség-Goricko	kenutúra	25 kenu 10túravezető	Kirchenstraße 4, 8380 Jennersdorf	http://www.naturparkraab.at/
2.	Vidra vízitúra	kenu és raft túra	16 kenu és kajak 6 db raft, 7 túravezető	8800. Nagykanizsa, Fő út 23.	http://www.vidra-vizitura.hu
Eszközparkok, kapacitások	**Név / szolgáltatás**	**Szolgáltató**	**Kapacitás**	**Cím**	**Kapcsolat**
1.	Vidra vízitúra	kenu és raft túra	16 kenu és kajak 6 db raft, 7 túravezető	8800. Nagykanizsa, Fő út 23.	http://www.vidra-vizitura.hu

2.7.2.5. 5. Tematikus körtúra: Őrségi Nemzeti Park

Biztonság:	A kerékpártúrák biztonságát sok tényező alapján állapíthatjuk meg: Kerékpárút az országúttól külön nyomvonalon 5 pont, kerékpárút az országút szélén felfestve 4 pont, nincs felfestett kerékpárút, de kis forgalmú közút 3 pont, nincs felfestett kerékpárút és forgalmas a közút 2 pont, nincs felfestett kerékpárút és nagyon forgalmas a közút 1 pont. **Ez a túra biztonsági szempontból összességében 3 pontot kapott**.
Nehézségi szint:	A szakasz hossza alapján: 1 szint könnyű napi 40 km-ig, 2 szint 41-50 km-ig, 3 szint 51-60 km-ig, 4 szint 61-70 km-ig, 5 szint 71-80 km-ig; **Ez a túra a szakasz hossza alapján a 2. szintbe tartozik.** Szintkülönbség nagysága alapján: 1 szint könnyű napi 200 m szintkülönbség, 2 szint 200-400 m, 3 szint 401-600 m, 601-800 m, 4 szint 801-1000 m, 5 szint 1000 m felett. **Szintkülönbség alapján pont eléri a 2. szintet.**
Kényelem:	Itt elsősorban az országút minőségét vettük figyelembe: Hibátlan, legalább 2 sávos aszfaltos kerékpárút 5 pont; régebben épített kerékpárút úthibákkal 4 pont; padkás, gödrös országút 3 pont; murvás út 2 pont; kavicsos, köves, földes nyomvályús út 1 pont. **Ez a túra 3 pontot ér el a kényelem tekintetében.**
Kiszolgálás:	Az útvonal mentén friss ivóvíz töltési lehetőség, kerékpárszervíz, színvonalas büfék, élelmiszer boltok, éttermek, különböző árszínvonalú szálláshelyek választéka: Legalább 10 km-enként friss víz vételi lehetőség, büfé, étterem elérhető, a szakasz során legalább 3 szervízpont, legalább 3 féle árszínvonalú szálláshely: 5 pont. Legalább 15 km-enként friss víz vételi lehetőség, büfé, étterem elérhető, legalább 3 szervízpont, legalább 2 féle árszínvonalú szállás-hely: 4 pont. Legalább 20 km-enként friss víz vételi lehetőség, büfé, étterem elérhető, legalább 2 szervízpont és 2 féle árszínvonalú szálláshely: 3 pont. Legalább 25 km-enként friss víz vételi lehetőség, büfé, étterem elérhető, legalább 2 szer-vízpont, legalább 2 féle árszínvonalú szállás-hely 2 pont. Legalább 30 km-enként friss víz vételi lehetőség, büfé, étterem elérhető, legalább 1 szervízpont és 1 féle árszínvonalú szálláshely: 1 pont. **Ez a túra 2 pontot ér el a kiszolgálás tekintetében.**
Infrastruktúra:	Az infrastruktúra vonatkozásában az adott szakaszon jelenlevő kerékpárút arányát, kerékpábarát vendéglátó és a szálláshelyek számát vettük figyelembe. 1-től 5-ig pontoztuk, ahol 1 a nagyon gyér infrastruktúrát jelenti, 5 pedig a kiváló lefedettséget. **Ez a túra ebből a szempontból 2 pontot ér el.**
Térkép:	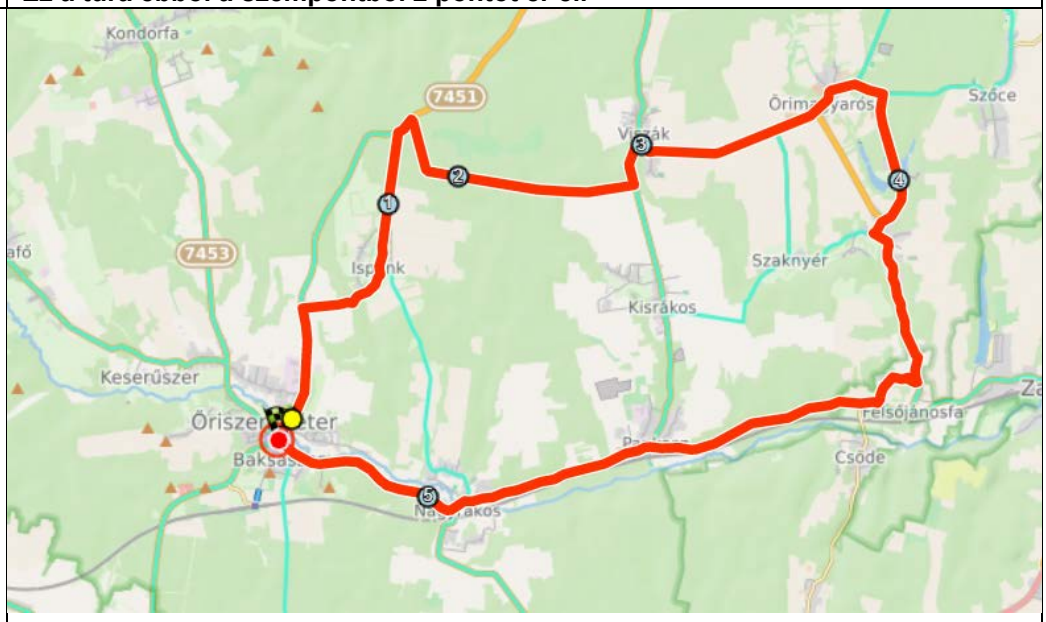

Km hossz, szint-különbség:	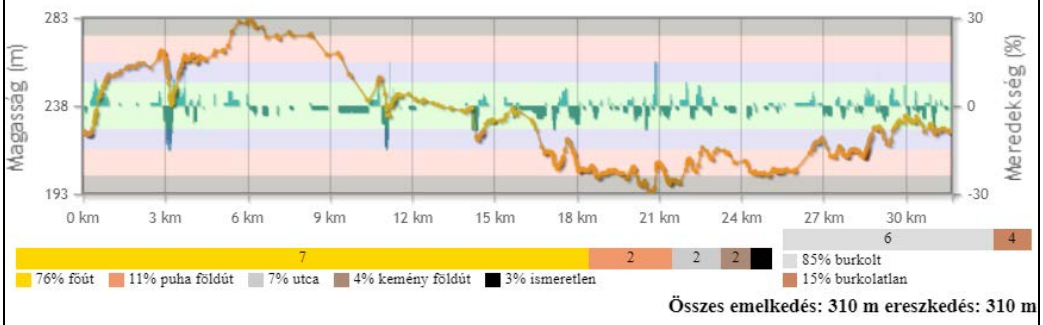 Összes emelkedés: 310 m ereszkedés: 310 m

Természet-turisztikai vonzerők	Szakasz sorszá-ma	TV meg-nevezése	TV rövid leírása	Elérhetőség	Bejelentke-zés
1.	TK 5.	Őrségi Várhalom	A török hódoltság idején épített vár, ma már csak emlékhely. A kettős várárok a mai napig látható, de magát a várat a török seregek a vereség után legyújtották, és teljesen lerombolták.	9933 Őrimagyarósd	
2.	TK 5.	Vadása-tó	A tavak (2 tó) vizét 12 forrás táplálja, vize kristálytiszta. Horgászok és fürdőzők is gyakran felkeresik.	9934 Hegyhátszentjakab	
3.	TK 5.	Műemlék harangláb	Impozáns harangláb, melyet megőriztek a mai kornak.	9937 Pankasz, Dózsa utca 10.	

Partner-szolgáltatók	Név / szolgál-tatás	Szolgál-tató	Kapacitás	Cím	Kapcsolat
1.	Cser és Társa Büfé	büfé	egyszerre 50 fő	9934 Hegyhátszentjakab Vadása-tó	http://www.vadasa.hu/szallas-es-vendeglatas/vendeglatohelyek
2.	Pecsenye és halsütő	büfé	egyszerre 50 fő	9934 Hegyhátszentjakab Vadása-tó	http://www.vadasa.hu/szallas-es-vendeglatas/vendeglatohelyek
3.	Kati Bisztró	bisztró	100 főig	9934 Hegyhátszentjakab Vadása-tó	http://www.vadasa.hu/szallas-es-vendeglatas/vendeglatohelyek

4.	Bolla büfé	büfé	egyszerre 50 fő	9934 Hegyhát-szentjakab Vadása-tó	36 30 2445941 vadasato.bolla@gmail.com
5.	Vadása Kemping	kemping büfé	76 férőhely házban több száz fő sátorhelyen	9934 Hegyhát-szentjakab Vadása út 21.	vadasacamping.hu info@vadasacamping.hu
6.	Sabaria Vadása Panzió és étterem	szállás étterem	50 férőhely 50 főig	9934 Hegyhát-szentjakab, Vadása u. 34.	+36 94 426 042, +36 30 558 5550 vadasapanzio.hu
7.	Vadása Motel és étterem	szállás étterem	40 férőhely 50 főig	9934 Hegyhát-szentjakab, Vadása utca 18.	+36 30 640-2619, +36 94 426-023 vadasamotel.hu
8.	Őrség Vendég-ház és Étterem	szállás étterem	76 férőhely 80 főig	9933 Őrimagya-rósd Dózsa György utca 35.	+36 30 473 4317, +36 30 582 6631 orsegvendeghaz.hu
Túra-szervezők	**Név / szolgál-tatás**	**Szolgál-tató**	**Kapacitás**	**Cím**	**Kapcsolat**
1.	Őrségi Nemzeti Park Igazgató-sága	informá-ció túra-vezetés	egyéni és csoportos túrák 1-50 fő	9941 Harmatfű Természetvé-delmi Oktató-központ Őri-szentpéter, Sis-kaszer 26/A	94/548-034
Eszközpar-kok, kapaci-tások	**Név / szolgál-tatás**	**Szolgál-tató**	**Kapacitás**	**Cím**	**Kapcsolat**
1.	Őrségi Nemzeti Park Igazgató-sága	informá-ció túra-vezetés	30 kerékpár vegyes méret, 10 e-bike	H-9941 Őri-szentpéter, Sis-kaszer 26/a	http://guide2visit.eu/vonzerok-reszletek/e-bike-kolcsonzes

2.7.2.6. 6. Tematikus körtúra: Kerka-Mura rafting és kerékpártúra

Biztonság:	A kerékpártúrák biztonságát sok tényező alapján állapíthatjuk meg: Kerékpárút az országúttól külön nyomvonalon 5 pont, kerékpárút az országút szélén felfestve 4 pont, nincs felfestett kerékpárút, de kis forgalmú közút 3 pont, nincs felfestett kerékpárút és forgalmas a közút 2 pont, nincs felfestett kerékpárút és nagyon forgalmas a közút 1 pont. **Ez a túra biztonsági szempontból összességében 2 pontot kapott**.
Nehézségi szint:	A szakasz hossza alapján: 1 szint könnyű napi 40 km-ig, 2 szint 41-50 km-ig, 3 szint 51-60 km-ig, 4 szint 61-70 km-ig, 5 szint 71-80 km-ig; **Ez a túra a szakasz hossza alapján a 1. szintbe tartozik.** Szintkülönbség nagysága alapján: 1 szint könnyű napi 200 m szintkülönbség, 2 szint 200-400 m, 3 szint 401-600 m, 601-800 m, 4 szint 801-1000 m, 5 szint 1000 m felett. **Szintkülönbség alapján pont eléri a 1. szintet.**
Kényelem:	Itt elsősorban az országút minőségét vettük figyelembe: Hibátlan, legalább 2 sávos aszfaltos kerékpárút 5 pont; régebben épített kerékpárút úthibákkal 4 pont; padkás, gödrös országút 3 pont; murvás út 2 pont; kavicsos, köves, földes nyomvályús út 1 pont. **Ez a túra 2 pontot ér el a kényelem tekintetében.**
Kiszolgálás:	Az útvonal mentén friss ivóvíz töltési lehetőség, kerékpárszervíz, színvonalas büfék, élelmiszer boltok, éttermek, különböző árszínvonalú szálláshelyek választéka: Legalább 10 km-enként friss víz vételi lehetőség, büfé, étterem elérhető, a szakasz során legalább 3 szervízpont, legalább 3 féle árszínvonalú szálláshely: 5 pont. Legalább 15 km-enként friss víz vételi lehetőség, büfé, étterem elérhető, legalább 3 szervízpont, legalább 2 féle árszínvonalú szállás-hely: 4 pont. Legalább 20 km-enként friss víz vételi lehetőség, büfé, étterem elérhető, legalább 2 szervízpont és 2 féle árszínvonalú szálláshely: 3 pont. Legalább 25 km-enként friss víz vételi lehetőség, büfé, étterem elérhető, legalább 2 szer-vízpont, legalább 2 féle árszínvonalú szállás-hely 2 pont. Legalább 30 km-enként friss víz vételi lehetőség, büfé, étterem elérhető, legalább 1 szervízpont és 1 féle árszínvonalú szálláshely: 1 pont. **Ez a túra 2 pontot ér el a kiszolgálás tekintetében.**
Infrastruktúra:	Az infrastruktúra vonatkozásában az adott szakaszon jelenlevő kerékpárút arányát, kerékpábarát vendéglátó és a szálláshelyek számát vettük figyelembe. 1-től 5-ig pontoztuk, ahol 1 a nagyon gyér infrastruktúrát jelenti, 5 pedig a kiváló lefedettséget. **Ez a túra ebből a szempontból 2 pontot ér el.**
Térkép:	

Természettu-risztikai vonzerők	Szakasz sorszá-ma	TV meg-nevezése	TV rövid leírása	Elérhető-ség	Bejelentke-zés
1.	TK 6.	Mura tó, Kerka-holtág	Horgásztó Kerkaszentkirály településen, a mederben szö-kőkúttal, közepén szigettel	8874 Kerka-szentki-rály	06-70/340-8468. https://vasivizeken.hu/hu grof.janika@gmail.com
2.	TK 6.	Kövi csík Tanös-vény	A horgásztó mentén található rövid tanösvény, mely a terület élővilágát és történetét mutatja be.	8874 Kerka-szentki-rály	
3.	TK 6.	Hódvár Vizitúra Kikötő	Kiépített kikötő a Mura mentén	8872 Mura-szemenye	06 30 491 0067
Partner-szolgáltatók	**Név / szolgál-tatás**	**Szolgál-tató**	**Kapacitás**	**Cím**	**Kapcsolat**
1.	Vegyes-bolt	bolt	kis bolt, csapatok számára előre jelezni kell a nagyobb mennyiségeket	H-8874 Kerka-szentki-rály, Fő utca 3.	06-92/376-062
2.	Termé-szetház	szállás-hely ren-dezvény terem	24 férőhely	8874 Kerka-szentki-rály Petőfi út 1.	+36 92 576 025 kerkaszentkiraly@t-online.hu
3.	Balaton-felvidéki nemzeti Park Igazgató-ság Irodá-ja	Iroda Túravezе-tés, szak-vezetés	egyéni és csoportos túrázók számára	8874 Kerka-szentki-rály	+36 30 491 0067 bfnp@bfnp.hu
Túra-szervezők	**Név / szolgál-tatás**	**Szolgál-tató**	**Kapacitás**	**Cím**	**Kapcsolat**
1.	Vidra vízitúra	kenu és raft túra	7 túravezető	8800. Nagyka-nizsa, Fő út 23.	http://www.vidra-vizitura.hu
2.	Balaton-felvidéki Nemzeti Park Igazgató-ság	kenu és raft túra	2 túravezető	Hódvár Vízitúra Kikötő Alsószem enye	mu-ra.menti.tk@gmail.com
Eszközpar-kok, kapaci-tások	**Név / szolgál-tatás**	**Szolgál-tató**	**Kapacitás**	**Cím**	**Kapcsolat**
1.	Vidra vízitúra	kenu és raft túra	16 kenu és kajak 6 db raft, 7 túravezető	8800. Nagyka-nizsa, Fő út 23.	http://www.vidra-vizitura.hu
2.	Balaton-	kenu és	2db 6-os raft, 4 db kenu	Hódvár	mu-

	felvidéki Nemzeti Park Igazgató-ság	raft túra	2 túravezető	Vízitúra Kikötő Alsószem enye	ra.menti.tk@ gmail.com

2.8. A helyzetfelmérés eredményeinek összegzése

Az útvonalak mentén található természetturisztikai vonzerők leltárát is elkészítettük, mely az egyes szakaszokhoz köthetően táblázatba rendeztünk.

A bejárt útvonalak mentén a potenciális partnerszolgáltatók (szálláshelyek, vendéglátó helyek, szervízpontok, kerékpár-, E-bike kölcsönzők, stb.), illetve a helyi túravezetők is felmérésre kerültek. Ennek eredménye táblázatba foglalva az egyes szakaszok bemutatása után látható. Számos potenciális partnerszolgáltatóval és túravezetővel személyes egyeztetésekre is sor került, az együttműködési megállapodásokat a 4. számú melléklet tartalmazza.

Az ***együttműködő partnerszolgáltatók*** a következők:

1. szakasz:
   Gaben étterem Mosonmagyaróvár
   Korzó Gösser étterem Mosonmagyaróvár
   Egyetem Étterem Mosonmagyaróvár
   Halászcsárda Mosonmagyaróvár (KI FA GA)
   Motelnett Mosonmagyaróvár
   Ökopark Bisztró Dunasziget
   Kázmér Csárda Albertkázmérpuszta
   Dorfmuseum Mönchhof

2. szakasz:
   Gránátos étterem Fertőd
   Rábensteiner panzió Fertőd
   Fertőd Bike Fertőd

3. szakasz:
   Erhardt étterem Sopron
   Hotel Müllner Marz

4. szakasz:
   Tourismusverband Lutzmannsburg
   Malomporta Bozsok

5. szakasz:
   Tourismusverband Region Oberwart
   Alpesi fogadó Vaskeresztes
   Hotel Lipa Szentgotthárd

6. szakasz:
   Andante étterem Szentgotthárd

7. szakasz:
   Természet Háza Kerkaszentkirály

Az ***együttműködő túravezetők*** a következők:

1. szakasz:
   Lajta Vízitúra, Tóth Tamás

Pisztráng Kör Egyesület, Fűzfa Zoltán
Mosonmagyaróvári Vízisport Egyesület, Pollhammer Jenő
Eleven Táj Egyesület, Vigh – Petz Evelin

2. szakasz:
Michael Andert, Pamhagen
Fertőtekergő, Szigethi Balázs

3. szakasz:
Soproni séta, Sáros Viktor

4. szakasz:
Kőszegi Kerékpáros Egyesület, Katona Szilveszter
Fritz Toth, Oberschützen

5. szakasz:
Vas Megyei Kerékpáros Szövetség, Simon Zoltán

6. szakasz:
WeKing Egyesület, Sánta Tamás
Túrabirodalom, Légrádi Zoltán
Naturpark Raab, Karl Kahr

7. szakasz:

Útvonalon kívüli, de a térségben működő túraszervezők:
Helian tours Pécs, Benovics Gábor
Bike & Relax Bécs, Thomas Radil

Felmérésre kerültek a bejárt útvonalakon rendelkezésre álló eszközparkok, kapacitások is, így a klasszikus, E-bike és a fogyatékkal élők részére alkalmas kerékpárok, szállító trélerek, csomagszállító járművek. Ennek eredménye ugyancsak az egyes szakaszok bemutatása után látható. Az egyes útvonalak mentén található E-bike kölcsönzők felsorolását az 5. számú melléklet tartalmazza.

A helyzetfelmérés eredményei térképre is kerültek Az egyes szakaszok bontásában a nehézségi szint, a km hossz és a szintkülönbség pedig diagrammon bemutatásra került.

3. Masterplan

Összeállításra kerültek három típusban kerékpár turisztikai határon átnyúló programjavaslatok:

- az első un. minimál csomagban a PaNaTour fő útvonalának kerékpáros önálló módon történő átélésével, szállás és étkezés, szervízlehetőségek jelölésével;
- kialakításra került egy deluxe csomag mely a PaNaTour főútvonalán végighaladva, valamennyi ökoturisztikai programot, szakvezetést, E-bike kölcsönzési pontot, látványosságot tartalmaz;
- kifejlesztésre került 6 db ún. tematikus körtúra is, mely a PaNaTour főútvonalról leágazóan és oda vissza érkezve 1 napos, egyedülálló témának a bemutatására alkalmas.

MINIMÁL CSOMAG
Az összeállított három programcsomagból a legegyszerűbb változat az ún. minimál csomag. Ebben a csomagban a PaNaTour fő útvonalát a kerékpáros önállóan végig kerekezve élheti át. A személyes képességeik, igényeik, ráfordított idejük és pénztárcájuk miatt fontosnak tartjuk, hogy a ne a „napi programokról, látnivalókról beszéljünk, hanem szakaszokról. Így ő, sajátos szempontjai szerint tudja beosztani a természeti élményeket, melyekhez a javasolt időkereteket is megadtuk. Számukra fontos a kiadvány használata illetve a későbbiekben egy applikáció kialakítása is jól jöhet a részükre. Itt kerülnek bemutatásra táblázatba szedve a szállás, étkezés, valamint szervízlehetőségeket is, melyek a DELUXE csomagra is vonatkoznak.

DELUXE CSOMAG
Kialakításra került egy deluxe csomag mely a PaNaTour főútvonalán végighaladva, valamennyi ökoturisztikai programot, szakvezetést, E-bike kölcsönzési pontot, látványosságot tartalmaz. Ez a program sokkal személyesebb, hiszen végig túravezetők szakmai iránymutatásával zajlik. Olyan emberek, akik otthon vannak a tájban, személyes történetek sora színesíti.

TEMATIKUS KÖRTÚRÁK
Kifejlesztésre került 6 db ún. tematikus körtúra is, mely a PaNaTour főútvonalról leágazóan és oda vissza érkezve 1 napos, egyedülálló témának a bemutatására alkalmas.

Kialakításra került 2019 tavaszán a program-javaslat csomag PaNaTour arculata is, melynek felhasználására sor került a júliusi túrán, meghívókon, kerékpáros pólókon és kísérő gépjárművek matricásán stb.

3.1. Minimál csomag-tervezet

3.1.1. 1. szakasz *Etappe 1.*

Jelleg (egyéni, önállóan átélhető, családok, vezetett csoport stb.)	A kerékpáros rész önállóan is megvalósítható, az evezős részhez javasolt a túravezetés.	Der Fahrradteil kann auch selbstständig verwirklicht werden, zum Rudern ist eine Tourenführung empfehlenswert.
Elsődleges célcsoport	Családok, egyéni túrázók 40-70 éves kor között, baráti társaságok	Familien, Einzelwanderer im Alter zwischen 40-70 Jahren, Freundeskreisen
Olvasmányos, kiadvány jellegű szöveg	A Lajta hullámain Alcím: A szárazföldi deltától a Fertő vidékéig Mosonmagyaróvár a Szigetköz peremén a Lajta és a Mosoni-Duna árterében fekszik. Történelmi belvárosa a középkortól a reneszánszon át az eklektikáig nyújt építészeti látványosságokat. A várost átszövő folyók kék csíkjukkal az őket övező zölddel pedig a természetet csempészik falak közé. A legkülönlegesebb élményt egy város átevezés jelentheti. Az előzetes bejelentkezéssel működő program során a városba érkező Lajta folyó zsilipjénél történik a találkozás. Innét gumi raftokkal, kenukkal vagy akár kajakkal indulhatnak neki az 5 km-es útnak. Ennek során legalább egy helyen, a belvárosi hajócsúszdák alatti stégnél érdemes kikötni és onnét egy órás sétát téve bejárni a belvárost. Megtekinthetik a felújított középkori várat, a vártót és Magyarország legidősebb agrár-egyetemét is egy 200 éves ősparkban végezetül a legjobb kávéházban feltöltődve újra hajóba szálhatnak és a hamarosan kieveznek a Mosoni-Dunára, ahol a szabadstrandnál kikötnek. Innét kerékpárral a Mosoni-síkság gabonatáblái és fasorai között Albertkázmérpusztára tekernek az egykori Osztrák-Magyar kishatárátkelőig. Következő megálló a Féltoronyi Kastély udvara, ahol a barokk épületek parkjában modern	Auf den Wellen der Leitha Untertitel: Vom Festlanddelta bis zur Neusiedler-Region Mosonmagyaróvár liegt am Rande der Kleinen Schüttinsel [Szigetköz] im Überschwemmungsgebiet der Leitha und der Mosoner-Donau. Die historische Innenstadt bietet architektonische Attraktionen vom Mittelalter über die Renaissance bis zum Eklektizismus. Die Flüsse, die sich durch die Stadt schlängeln, bringen die Natur mit ihren blauen Streifen und der grünen Umgebung zwischen den Mauern. Ein besonderes Erlebnis würde das Rudeln durch die Stadt bedeuten. Der Treffpunkt des Programmes, auf dem man vorher registrieren soll, befindet sich an der Schleuse des Leitha-Flusses. Von hier aus kann man mit Gummi-Rafts, Kanus oder Kajaks auf der 5 km lange Weg fahren. Dabei lohnt es sich, an mindestens einer Stelle am Pier unterhalb der Bootsrutschen in der Innenstadt anzulegen und einen einstündigen Spaziergang durch die Innenstadt zu machen. Man kann sich die renovierte, mittelalterliche Burg, den Burgsee und die älteste landwirtschaftliche Universität Ungarns in einem 200-jährigen Urpark anschauen. Abschließend kann man nach der Erholung in dem besten Kaffeehaus wieder das Schiff besteigen und bald auf die Mosoner-Donau paddeln, wo man an einem Freistrand anlegt. Von hier aus radelt man zwischen den Getreidefeldern und Baumreihen der Mosoner-Ebene nach Albertkázmérpuszta zum ehemaligen österreichisch-ungarischen kleinen Grenzübergang. Die nächste Station ist der Innenhof des Schlosses Halbturn, wo moderne Kunstwerke im Park der barocken Gebäude versuchen, auf die Besonderheiten der Naturformen hinzuweisen. Mit einem

	műalkotások igyekeznek rámutatni a természet formáinak különlegességeire. Egy kis kitérővel a Parndorfi fennsík tövében, Barátudvar Falumúzeumában, a Fertőzug jellegzetes lakóépületeit és különböző mesteremberek műhelyeit, közösségi tereit lehet eleven skanzenként felkeresni. Innét a Pandorfi-fennsík peremén a szőlősorok között egy gyurgyalagtelepet látogathatnak meg. A nezsideri kikötőben Fertőt érintve fognak szálláshelyükre érkezni.	kleinen Umweg am Fuße der Parndorfer Hochebene, im Dorfmuseum Mönchhof sind die charakteristischen Wohngebäude von Seewinkel, sowie die Werkstätten und öffentlichen Räume verschiedener Handwerker als lebhafte Freilichtmuseen zu besichtigen. Von hier aus kann man eine Bienenfresser-Kolonie zwischen den Weinbergreihen am Rande der Pandorfer Hochebene besuchen. Sie werden an Ihrer Unterkunft nach der Besichtigung des Neusiedler Sees im Hafen ankommen.
Képek		
Térkép-vázlat	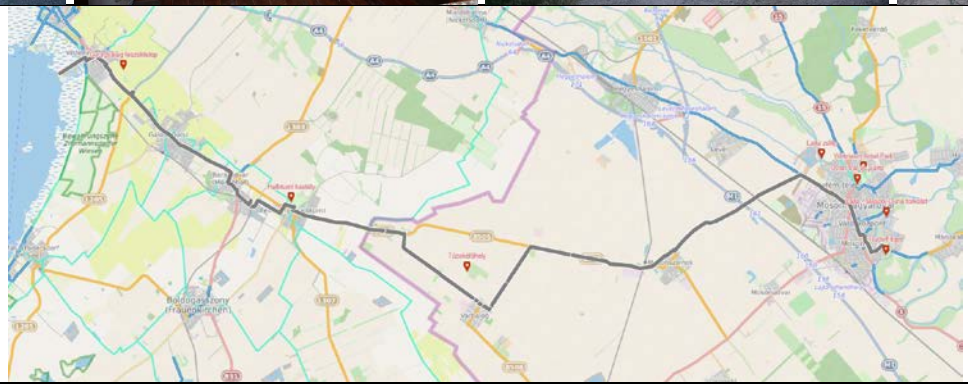	

Csomagban lévő látnivalók leírása, programismertetése	**Mosonmagyaróvár történelmi belvárosa** Túránk során érdemes egy sétát tenni a történelmi belvárosban. Itt megtekinthetjük a következő látnivalókat: A város jelképe a felújított **középkori vár,** mely épületében ma egyetem is működik. A vár mellett található a **Várpince- és Vár-tó Kiállítóhely**, és a **várkert**, mely a szigetközi növények bemutatására is szolgál. Nem messze található a **Régi Sóház**. A közelben 200 éves őspark, **Wittmann Antal park**, remek helyszíne lehet egy üdítő sétának. Érdemes megtekinteni az 1713-ban épült fatornyú **Szent Anna kápolnát**, melyet a pestisjárvány leküzdésének emlékére emeltek. A város egyik legrégebbi épületében 1648-tól működött a **malom**, alatta ma hajócsúszda működik, igy kenuval átjuthatunk alatta. Kiemelendő még a **Habsburg ház**, melynek erkélyéről Kossuth Lajos is toborozta a helyieket 1848 októberében. Szemben a **volt vármegyeháza**, mai nevén városháza látható. Nem messze áll a **Cselley-ház**, mely a Hansági Múzeum egyik épülete. A Fő utcán található a **Néhai Fekete Sas Szálló és Vendéglő**, mely már az 1600-as években is ismert fogadó volt. Érdemes említést tenni a város gyógyvizű **termálfürdőjéről** is, valamint a **Rudolf-ligetben** működő **Szigetköz Kalandparkról**. A város szerencsés természeti adottságai lehetővé teszik, hogy átevezzünk a városon. Ehhez érdemes túravezetést kérni. A kiindulópont a **Lajta zsilip**, innen 5 kmes túrát tehetünk, egészen a Mosoni-Duna mellett fekvő szabadstrandig. Innen érdemes az utat kerékpárral folytatni. Az első javasolt megállópont a **Féltornyi Kastély udvara**. A	**Historische Innenstadt von Mosonmagyaróvár** Während unserer Tour lohnt sich ein Spaziergang in die Altstadt. Hier sind die folgenden Sehenswürdigkeiten zu besichtigen: Das Wahrzeichen der Stadt ist die renovierte **mittelalterliche Burg**, in der sich heute eine Universität befindet. Neben der Burg befinden sich der **Burgkeller und das Ausstellungsgelände des Burgsees** sowie der Burggarten, der auch zum Präsentation der Pflanzen von Kleinen Schüttinsel [Szigetköz] dient. Nicht so weit davon befindet sich „Régi Sóház“ (**Altes Salzhaus**). Der naheliegende 200 Jahre alte Urpark, der **Antal-Wittmann-Park** ist ein toller Ort für einen erfrischenden Spaziergang. Es lohnt sich, die 1713 erbaute **Sankt-Anna-Kapelle** mit einem Holzturm zu besuchen, die zum Gedenken der Bekämpfung der Pestepidemie errichtet wurde. Die Mühle war ab 1648 in einem der ältesten Gebäude der Stadt in Betrieb, unter dem sich heute eine Bootsrutsche befindet, wo wir mit dem Kanu durchfahren können. Bemerkenswert ist auch das **Habsburgerhaus**, von dessen Balkon aus auch Lajos Kossuth im Oktober 1848 die Einheimische rekrutierte. Gegenüber befindet sich das **ehemalige Komitatshaus**, das heute als Rathaus bekannt ist. Nicht weit entfernt befindet sich das **Cselley Haus**, eines der Gebäude des Hanság-Museums. An der Hauptstraße befindet sich das „Néhai Fekete Sas“ [**Ehemalige Schwarzer Adler**] **Hotel und Restaurant**, das schon in dem 17. Jahrhundert ein bekanntes Gasthaus war. Erwähnenswert sind auch die Thermalbäder der Stadt und der Abenteuerpark Szigetköz im Rudolfwäldchen. Die glücklichen natürlichen Begabungen der Stadt ermöglichen es uns, die Stadt durchzupaddeln. Der Ausgangspunkt ist die Leitha-Schleuse, von hier aus machen wir eine 5 km lange Route bis zum Freistrand neben der Mosoner-Donau. Hier lohnt sich die Route mit dem Fahrrad weiterzumachen. Die erste empfehlende Haltestelle ist der Hof des Schlosses Halbturn. Das Schloss Harrach

	Harrach-kastélyt az egykori lerombolt vadászkastély helyén emelték 1711-ben. Benne ma kiállítások és koncertek is helyet kapnak, valamint múzeum is működik benne. A parkban modern műalkotásokat csodálhat meg az ide érkező. Következő megálló gyanánt **Barátudvar Falumúzeumá**t javasoljuk, ami egyfajta eleven skanzenkét működik, igy bepillantást nyerhetünk a helyiek egykori életébe. A **nezsideri kikötő** felé kerekezve egy a szőlősorok között megbúvó **gyurgyalag fészkelőtelepet** tanulmányozhatnak a túrázók. A tartalmas nap után már csak a szállás elfoglalása és egy finom vacsora elfogyasztása van hátra.	wurde 1711 an der Stelle eines ehemaligen zerstörten Jagdschlosses erbaut. Es beherbergt heute Ausstellungen und Konzerte sowie ein Museum. Im Park können die Kommende moderne Kunstwerke bewundern. Als nächste Station empfehlen wir das Dorfmuseum in Mönchhof, das eine Art lebhaftes Freilichtmuseum betreibt, damit wir einen Einblick in das frühere Leben der Einheimischen erhalten. Auf dem Weg zum **Hafen von Neusiedl am See** können Wanderer ein **Bienenfressernest** studieren, das zwischen den Weinbergen versteckt ist. Nach einem anstrengenden Tag sollen Sie nur noch die Unterkunft besetzen und Ihr köstliches Abendessen genießen.
Egyéb hasznos információk	A túra 50 km kerékpározást és 5 km evezést tartalmaz. Szintkülönbség kb. 250 méter.	Die Tour beinhaltet 50 km Radfahren und 5 km Rudern. Höhenunterschied ca. 250 Meter.

3.1.2. 2. szakasz — Etappe 2

Jelleg (egyéni, önállóan átélhető, családok, vezetett csoport, stb.)	A túra önállóan is megvalósítható.	Die Tour ist selbstständig leistbar.
Elsődleges cél-csoport	Családok, egyéni túrázók 40-70 éves kor között, baráti társaságok	Familien, Einzelwanderer im Alter zwischen 40-70 Jahren, Freundeskreisen
Olvasmányos, kiadvány jellegű szöveg	Kerekezz keresztül a „cseresznyevirág régión” és csodáld meg sokszínűségét! Érdekel, hogy milyen volt egykoron az itt élők élete? Bekukkantanál egy barlangba, amely még jégkorszaki maradványokat is őriz? Borozgatnál egy Világörökség részét képező pincesoron? Szívesen megtekintenéd az Esterházyak kastélyát? Esetleg egy látvány pálinkaház is érdekel? Akkor ez a te napod! Pattanj bringára és járd végig a túra útvonalát!	Radle durch die „Kirschblütenregion“ und bewundere deren Vielfalt! Interessierst du dich danach, wie das Leben der Menschen war, die einst hier lebten? Würdest du in eine Höhle schauen, in der sogar Überreste der Eiszeit erhalten sind? Möchtest du Wein in einer Kellerreihe trinken, der auch Teil Weltkulturerbe ist? Würdest du gern das Schloss Esterházy besichtigen? Interessierst du dich nach einem Pálinka-Haus? Dann ist es dein Tag! Steige auf das Fahrrad und gehe die Route der Tour!
Képek, illusztrációk		

Térkép-vázlat		
Csomagban lévő látnivalók leírása, programismertetése	A túra Jois-ból, azaz Nyulasból indul. Ez a régió hagyományosan gyümölcs- és szőlőtermesztéssel foglalkozik, „**cseresznyevirág régiónak**" is nevezik, a többezres cseresznyefa állomány impozáns virágzása miatt. A település **falumúzeumában** az egykori lakók életébe nyerhetünk bepillantást. Kialakításra került itt egy borút is, mely 10 állomás segítségével mutatja be a szőlészetet és borászatot. A falutól nem messze a **fürdőtóban** is megpihenhet a fáradt vándor. Útközben Winden am See-ben megcsodálhatjuk a **Wander Bertoni szabadtéri múzeumát**. A gazdag történelemmel rendelkező helyszínen a művész szobrai egész évben megcsodálhatóak. A falutól nem messze két barlang is megtekinthető, a **Cigánybarlang** és a híres **Medvebarlang**. Ez utóbbi jégkorszaki maradványokat is rejtett magában, mint például barlangi medvék, és farkasok, valamint hiénák csontjait. Következő település Purbach, azaz Fekete város. Nevét onnan kapta, hogy a törökök kiűzése után csak fekete romok maradtak meg. A település a **világörökség** részét képező **Fertő kultúrtáj** egyik gyöngyszeme, fantasztikus a **történelmi pincesora**, borkultúrája, és évszázados építészete.	Die Tour beginnt in Jois. Diese Region ist traditionell im Obst- und Weinbau tätig und ist aufgrund der imposanten Blüte von Tausenden von Kirschbäumen auch als „Kirschblütenregion" bekannt. Im Dorfmuseum der Siedlung erhalten wir einen Einblick in das Leben der ehemaligen Bewohner. Hier wurde auch eine Weinstraße errichtet, die mit Hilfe von 10 Stationen der Weinbau präsentiert. Der müde Wanderer kann sich auch im Badesee nicht weit vom Dorf entspannen. Unterwegs können wir in Winden am See das Freilichtmuseum Wander Bertoni bewundern. Die Skulpturen des Künstlers können das ganze Jahr über an dem Ort bewundert werden, der eine reiche Geschichte hat. Nicht weit vom Dorf entfernt sind zwei Höhlen zu besuchen, die Zigeunerhöhle und die berühmte Bärenhöhle. Letztere versteckte auch Überreste der Eiszeit, wie die Knochen von Höhlenbären und Wölfen sowie Hyänen. Das nächste Dorf ist Purbach, also die „schwarze Stadt". Sie erhielt seinen ungarischen Namen von der Tatsache, dass nach der Vertreibung der Türken nur noch schwarze Ruinen übrig waren. Die Siedlung ist eine der Perlen der Kulturlandschaft Neusiedler See, die zum Weltkulturerbe gehört. Ihre historischen Kellerreihen, die Weinkultur und die jahrhundertealte Architektur sind fantastisch.

	Következő település Oggau, mely a legősibb osztrák vörösbor termelő település. Érdemes megtekinteni a **Hölzelstein**-t, a hatalmas mészkőszirtet, ami a falu jelképe is, illetve sok védett és veszélyeztetett fajnak nyújt otthont. Tovább haladva Rust városába érünk, a **városközpont** műemléki védettség alatt áll. Boruk igazi különlegesség, érdemes megkóstolni. A várost a gólyák is kedvelik, sűrűn lakják. Utunk során Mörbisch am See következik. A település különlegességei a fő utcájuk egyedi épületei, a **Hofgasse**-k, ezek tulajdonképpen hosszú, keskeny udvarok, melyek a szomszédos utcákat kötik össze. Azért alakult ki, mert az itt élő gazdák házaihoz pince és présház is tartozik. Mára házak épültek az udvar két oldalára, igy utcának tűnnek. Még ma is sok helyen mérnek itt bort, vagy mustot. **Falumúzeumába** is érdemes bekukkantani. **Strandja** is remek, érdemes megmártózni. Ha van lehetőségünk, tekintsük meg a **Viziszínpadot**, melyen nyáron operetteket, és musicaleket adnak elő. A **hajókikötőből** induló hajójárattal Illmitz felé vesszük az irányt. Itt megtekinthető a Fertőtáj legöregebb paraszthá za, a **Florian porta**. A településen még érdemes felkeresni a **Zicklacke** időszakos víz borítású tavát, és a lesekben megfigyelni az élővilágot. Ha időnk engedi, tekintsük meg a **nemzeti park bemutatóközpontját** is. Illmitzből Apetlonba kerékpározunk. Ez a település egyedülálló természeti értéket őriz. A Fertőzug legnagyobb tava a **Lange Lacke**, érdemes ezt is felkeresnünk. A település egyik látványossága a **Hufnagl-ház**, mely egy régi paraszthá z. Található itt még egy **fürdőtó**, és a **Warmsee**, egy melegvizű tó. Tovább haladva Pamhagenben találjuk magunkat. Érdemes felkeresni a **harangtornyot.** A településen egy **állatpark** is működik. Következő állomásként a **Fertő-Hanság Nemzeti Park Lászlómajori Látogatóközpontot** javasoljuk, ahol a látogatók interaktív módon fedezhetik fel a Fertő élővilágát. A nap folytatásaként megtekinthető az **Esterházy Kastély** is, melyben kiállítás is működik. Út közben a **Fertőszéplaki Tájházba** is bekukkanthat a túrázó. Innen Hegykőre kerekezve elfoglalhatja a megfáradt vándor a szállását a **Torná-**	Als nächstes kommt Oggau, die älteste österreichische Rotweinproduktionssiedlung. Es lohnt sich, den Hölzelstein zu besuchen, die riesige Kalksteinklippe, die auch ein Symbol des Dorfes ist und Heim für viele geschützte und gefährdete Arten sichert. Weiter erreichen wir die Stadt Rust, das Stadtzentrum steht unter Denkmalschutz. Ihr Wein ist eine echte Spezialität, die lohnt sich zu kosten. Die Stadt ist auch bei Störchen beliebt und dicht besiedelt. Während unserer Reise folgt Mörbisch am See. Die Besonderheiten der Siedlung sind die einzigartigen Gebäude ihrer Hauptstraße, die Hofgassen, eigentlich lange, schmale Innenhöfe, die die Nachbarstraßen verbinden. Sie wurden deshalb entwickelt, weil zur Häuser der hier lebenden Bauern auch ein Keller und ein Pressehaus gehört haben. Heute wurden auf beiden Seiten des Hofes Häuser gebaut, die wie Straßen aussehen. Noch heute wird hier vielerorts Wein oder Most gemessen. Es ist auch wert, ins Dorfmuseum hereinzuschauen. Der Strand ist auch toll, es lohnt sich zu tauchen. Wenn wir die Gelegenheit haben, sollten wir einen Blick auf die Wasserbühne werfen, auf der im Sommer Operetten und Musicals aufgeführt werden. Vom Hafen fahren wir mit dem Schiff in Richtung Illmitz. Hier ist das älteste Bauernhaus im Kulturlandschaft Neusiedler See, die Florianihof, zu sehen. Im Dorf lohnt es sich noch den zeitweise mit Wasser bedeckten Zicklacke zu besuchen und die Tierwelt im Hinterhalt zu beobachten. Wenn es unsere Zeit erlaubt, besuchen wir auch das Nationalparkszentrum. Wir radeln von Illmitz nach Apetlon. Diese Siedlung bewahrt einen einzigartigen Naturwert. Der größte See des Seewinkels ist die Lange Lacke, die auch einen Besuch wert ist. Eine der Attraktionen der Gemeinde ist das Hufnagl-Haus, ein altes Bauernhaus. Hier sind auch ein Badesee und der Warmsee, ein warmer See zu finden. Weiterfahrend befinden wir uns in Pamhagen. Es lohnt sich, den Glockenturm zu besuchen. Es gibt auch einen Tierpark in der Siedlung. Als nächste Station empfehlen wir das Besucherzentrum des Nationalparks Fertő-Hanság in Lászlómajor, in dem die Besucher die Tierwelt der Neusiedler See auf interaktive Weise kennenlernen können. Als Fortsetzung des Tages kann auch das Schloss Esterházy besichtigt werden, in dem auch eine Ausstellung zu finden ist. Unterwegs kann der Wanderer auch in das Heimatmuseum von Fertőszéplak hereinschauen. Von hier aus kann der Wanderer nach Hegykő radeln und dort seine Unterkunft in

	cos Házban, vagy választhat a többi javaslat közül. Ha nem volt még elég az élményből, megtekintheti a nap zárásaként az **1Csepp Pálinkaház** látvány pálinkafőzdéjét, vagy lazíthat egyet Hegykő **Termálfürdőjében**.	„Tornácos Ház“ beziehen oder kann aus den anderen Möglichkeiten wählen. Wenn es noch nicht genug von den Erlebnissen war, können Sie am Ende des Tages die Schnapsbrennerei des 1Csepp Schnappshauses besuchen oder im Thermalbad von Hegykő entspannen.
Egyéb hasznos információk	A túra 73 km kerékpározást tartalmaz. A szintkülönbség kb. 375 méter. Nagyjából 13,5 óra alatt teljesíthető.	Die Tour beinhaltet 73 km Radfahren. Der Höhenunterschied beträgt ca. 375 Meter. Es kann in ca. 13,5 Stunden geschafft werden.

3.1.3. 3. szakasz — Etappe 3

Jelleg (egyéni, önállóan átélhető, családok, vezetett csoport stb.)	A kerékpáros rész önállóan is megvalósítható, az evezős részhez javasolt a túravezetés.	Der Fahrradteil kann auch selbstständig verwirklicht werden, zum Rudern ist eine Tourenführung empfehlenswert.
Elsődleges célcsoport	Családok, egyéni túrázók 40-70 éves kor között, baráti társaságok	Familien, Einzelwanderer im Alter zwischen 40-70 Jahren, Freundeskreisen
Olvasmányos, kiadvány jellegű szöveg	Ha megfáradtál az előző napok programjaiban, itt az ideje, hogy csobbanj egyet a termálfürdő gyógyvizében! Amint feltöltődtél, szelheted is tovább a kilométereket. Vár egy csodás, eldugott varázskert, mely 21 forrás vizéből alkot mocsaras élőhelyet. Szeretnéd fentről is szemügyre venni a tájat? Semmi akadálya, mássz fel a Gloriette kilátóba, és tátsd el a szád! A balfi gyógyvíz kútjából okvetlenül merítsd meg a kulacsod! Majd bolyongj egyet kenuval a Fertő végeláthatatlannak tűnő nádasában. Ha még mindig nem fáradtál el, tarts Sopron irányába, és fedezd fel a várost, a kilátóit, vagy épp az egyik híres forrását. Bírod még szusszal? Akkor látogasd meg a Rosalia-Kogelberg Naturparkot is, majd kezd meg jól megérdemelt pihenődet.	Wenn du in den Programmen der vergangenen Tage müde geworden bist, ist es Zeit, im Thermalwasser des Thermalbades zu planschen! Sobald du dich erholen hast, kannst du die Kilometer weiterfahren. Es erwartet dich einen wunderschönen, weltabgeschiedenen Zaubergarten, der aus dem Wasser von 21 Quellen einen sumpfigen Lebensraum bildet. Möchtest du die Landschaft von oben in Augenschein nehmen? Keine Hindernisse, klettere zum Gloriette-Aussichtspunkt! Im Brunnes des Heilwassers von Balf tauch unbedingt deine Flasche! Dann bummle mit dem Kanu im scheinbar endlosen Schilf des Neusiedler Sees. Wenn du immer noch nicht müde bist, fahre in Richtung Sopron und entdecke die Stadt, ihre Aussichtstürme oder nur eine ihrer berühmten Quellen. Hast du noch Energie? Dann besuche auch den Naturpark Rosalia-Kogelberg und beginne deine wohlverdiente Pause.
Képek, illusztrációk		

Térkép-vázlat	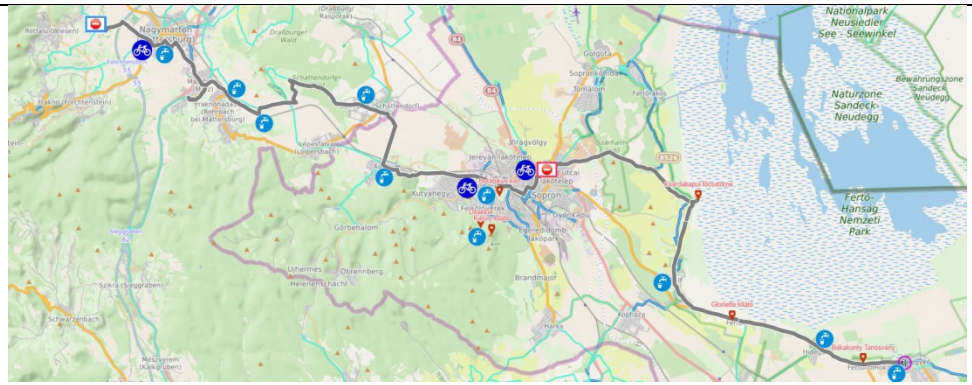	
Csomagban lévő látnivalók leírása, programismertetése	A napi szakasz Hegykőről indul. Itt, aki szeretne, csobbanhat egyet a település **Termálfürdőjében**. Megtekinthető még a **Csipkeház**. Maga az épület is különleges, több, mint 100 éves, ritkaságnak számító kemencéi vannak, illetve takaros tisztaszoba. A ház egy egyedi höveji csipkegyűjteménynek ad otthont. A településen megtalálhatjuk még az **1Csepp Pálinkaház** látvány pálinkafőzdéjét is. Innen tovább kerekezve Fertőhomokra érünk, ahol a **Tájházat** érdemes megtekintenünk. Maga az épület az 1930-as tűzvész után épült, 2001-ben kezdte meg benne működését a tájház. Azért hívták életre, hogy segítse megőrizni és bemutatni a helyi értékeket és hagyományokat.	Die Tagesetappe beginnt in Hegykő. Hier können diejenigen, die möchten, im Thermalbad der Stadt planschen. „Csipkeház“ (Spitzenhaus) kann auch besichtigt werden. Das Gebäude selbst ist auch besonders, verfügt über spezielle Öfen, die mehr als 100 Jahre alt sind, und über eine saubere Paradestube. Das Haus beherbergt eine einzigartige Spitzenkollektion von Hövej. In der Siedlung ist auch die Schnapsbrennerei des 1Csepp Schnappshauses zu finden. Von hier aus radeln wir weiter nach Fertőhomok, wo sich ein Besuch im Heimatmuseum lohnt. Das Gebäude selbst wurde nach dem Brand von 1930 erbaut und seit 2001 funktioniert als Heimatmuseum. Es wurde zum Leben erweckt, um die lokalen Werte und Traditionen zu bewahren und zu präsentieren.
	Fertőhomokot elhagyva Hidegségre érkezik az utazó. Itt a legkülönlegesebb érték a hidegségi plébánia kertje, azaz a **Papkert**, mely egyben természeti látványosság és szakrális hely is. A több, mint 2 hektáros területen 21 forrás fakad, melynek vizét visszatartják, igy rendkívül gazdag vizes, mocsaras élőhelyet hoztak létre. Egy része erdő, de található benne kápolna, játszótér, szabadtéri színpad és üvegház. Korlátozottan látogatható, ezért előre be kell jelentkezni.	Der Reisende kommen nach Fertőhomok in Hidegség an. Der besondere Wert ist hier der Garten des Pfarrhauses von Hidegség, d.h. der „Papkert“ (Pfarrergarten), der zugleich eine Naturattraktion und ein heiliger Ort ist. Auf einer Fläche von mehr als 2 Hektar gibt es 21 Quellen, deren Wasser zurückgehalten wurde, wodurch ein äußerst reiches Feuchtgebiet mit sumpfigem Lebensraum entstanden ist. Ein Teil davon ist Wald, aber hier befindet sich auch eine Kapelle, ein Spielplatz, eine Freibühne und ein Gewächshaus. Der Zugang ist begrenzt, daher muss man sich im Voraus registrieren.

	Tovább indulva Fertőbozon keresztül vezet az utunk. Innen érdemes egy kis kitérőt tennünk, és felmennünk a **Gloriette kilátóba**. Itt pompás panoráma tárul elénk, szép időben akár Pozsonyig is elláthatunk. A kilátót a Csúcsos-dűlő dombjára építették, 187 méter magason fekszik. A kilátót 1800-ben építették fertőrákosi mészkőből. Tovább haladva Balfon találjuk magunkat. Itt feltétlenül tekintsük meg a település híres **ivókútját**, melyet rendkívül impozáns módon foglaltak keretbe. 2008-ban avatták fel a kutat. A kerámia-eozin alkotás a Zsolnay Porcelánmanufaktúrában készült. A balfi gyógyvíz illata, íze és gyógyhatása is egyedi. Aki megfáradt, a **Gyógyfürdőben** is megpihenhet, valamint meglátogathatja a **Kastélyszállót**, vagy a **Szentfarkas vártemplomot**. A nap következő programja a **Csárdakapui-főcsatorna** felkeresése, melyen a vállalkozószelleműek kenuval is evezhetnek. A Fertő-Hanság Nemzeti Park munkatársai 3 órás túrával várják az előre jelentkezett látogatókat, és minden érdekességre kiterjedően bevezetik őket a Fertő nádasának rejtelmeibe.	Weiterfahrend führt unser Weg durch Fertőboz. Von hier aus lohnt es sich einen kleinen Umweg zu machen und zum **Gloriette Aussichtsturm** hochzugehen. Hier haben wir ein wunderschönes Panorama, bei schönem Wetter können wir sogar Preßburg/Bratislava sehen. Der Aussichtsturm wurde auf dem Hügel von Csúcsos-dűlő gebaut und liegt auf 187 Meter über dem Meeresspiegel. Der Aussichtspunkt wurde 1800 aus Kalkstein aus Fertőrákos gebaut. Wenn wir weiterfahren, kommen wir in Balf an. Hier schauen wir uns unbedingt den berühmten Trinkbrunnen der Gemeinde an, der auf äußerst imposante Weise eingerahmt wurde. Der Brunnen wurde 2008 eingeweiht. Die Keramik-Eosin-Arbeit wurde in der Porzellanmanufaktur Zsolnay hergestellt. Einzigartig sind auch das Aroma, der Geschmack und die heilende Wirkung des Heilwassers von Balf. Wer müde ist, kann sich im Thermalbad entspannen sowie das **Schlosshotel** oder die Burgkirche St. Wolfgang besuchen. Das nächste Programm des Tages ist der Besuch des Hauptkanals von Csárdakapu, wodurch die unternehmenslustigen Teilnehmer auch mit Kanu paddeln können. Die Mitarbeiter des Nationalparks Fertő-Hanság erwarten die vorregistrierten Besucher mit einer dreistündigen Tour und führen sie in die Geheimnisse des Schilfs des Neusiedler Sees ein.
	Miután kipihente magát a bátor evezős, tovább teker a **Szárhalmi erdőn** keresztül Sopronba. Itt rengeteg lehetőség tárul elénk, akár tematikus idegenvezetéseket is kérhetünk a város Tourinform irodájában. Érdemes a belvárosban legalább a **Fő teret** felkeresnünk, melynek minden épülete műemlék. Kiemelkedik közülük Soron jelképe, az 58 méter magas **Tűztorony**. Megtekinthetjük a városban kószálva a **Botanikus kertet** is, mely 1926 óta segíti az erdészeti oktatást, 17,2 hektáron terül el. Az **Erzsébet kert** is rejt magában megcsodálni valót, például az 1870-es években Magyarországra került mamutfenyőt, vagy más néven kaliforniai óriásfenyőt. A **Deák kút** Sopron legrégebben ismert, és leggyakrabban látogatott forrása. A líceumi diákok is gyakran látogatták, bármerre is jártak, mindig ide tértek vissza, igy lett a neve a „deákok kútja”. Egy túra során akár kerékpárral is feljuthatunk a **Károly Kilátóba**, melyhez a Lővérek erdein keresztül vezet az út. Mellette található a **Kőhalmy Vadászati Múzeum** is, illetve egy büfé és egy játszótér.	Nachdem sich der tapfere Ruderer ausgeruht hat, fährt er weiter durch den Szárhalmi-Wald nach Sopron. Hier gibt es viele Möglichkeiten, wir können sogar themenbezogene Führungen im Tourinform-Büro der Stadt anfordern. Es lohnt sich, zumindest den Hauptplatz im Stadtzentrum zu besuchen, dessen Gebäude alle Denkmäler sind. Das Symbol von Sopron, der 58 Meter hohe Feuerturm, ragt unter ihnen hervor. Wir können auch den Botanischen Garten besuchen, der seit 1926 die forstwirtschaftliche Ausbildung unterstützt und 17,2 Hektar umfasst. Der Elizabeth Garten hat auch etwas zu bewundern, wie die Mammutkiefer, die in den 1870er Jahren nach Ungarn geraten ist und auch als kalifornische Riesenkiefer bekannt ist. Der Deák-Brunnen ist die älteste bekannte und am häufigsten besuchte Quelle in Sopron. Die Lyzeum-Schüler besuchten ihn auch häufig, egal wo sie gingen, kehrten sie immer zurück, so hatte er den Name „Deákok kútja“ (Brunnen von Schülern). Während einer Tour können wir sogar mit dem Fahrrad zum Károly-Aussichtsturm hinaufkommen, der durch Wälder der Lőverek erreicht wird. Daneben befindet sich das Kőhalmy Jagdmuseum sowie ein Büffet und ein Kinderspielplatz.

	Sopronban felkereshetjük még a **Sörházdombi-kilátót**, vagy a **Taródi várat**, melyet gyakran emlegetnek Bolondvárnak, vagy Bagolyvárnak is. A vár nagy részét egyetlen ember, Taródi István építette 50 éven keresztül saját két kezével, saját költségén a szabadidejében. Becslések szerint kb. 150-200 tehervagonnyi követ és téglát épített bele. Sopronban még rengeteg a látnivaló, de utunkat tovább folytatjuk, Ágfalva felé. **Ágfalván** a **Tájházat** ajánlhatjuk megtekintésre, mely 1999-ben kelt életre. Maga a tájház egy több, mint 230 éves, vert téglából épített házsor, melyhez gazdasági épületek is tartoznak. Innen Schattendorfra, azaz Somfalvára vezet az utunk. Itt találjuk a **Rosalia – Kogelberg Natúrpark** központját, ami Burgenlang legfiatalabb natúrparkja. A változatos táj élővilága rendkívül gazdag, például itt találjuk Ausztria legnagyobb füleskuvik állományát. Gasztronómiai szempontból „édes régióként" hirdetik. Kulturális szemszögből is érdekes, megismerhetjük például **Fraknó várát** és egy pálos kolostort is. A natúrpark ösvényeit és látnivalóit mozgássérültek számára is szabadon látogathatóvá tették, valamint a táblákon Braille-írás is helyet kapott.	In Sopron können wir auch den Sörházdomb -Aussichtsturm oder die **Burg Taródi** besuchen, die oft als Verrückterburg oder Eulenburg genannt wird. Der größte Teil der Burg wurde von einem einzigen Mann, István Taródi, 50 Jahre lang mit eigenen Händen auf eigene Kosten in seiner Freizeit gebaut. Es wird geschätzt, dass er ca. 150-200 Wagen aus Stein und Ziegeln hineingebaut hat. Es gibt noch viele Sehenswürdigkeiten in Sopron, aber wir machen uns auf den Weg nach Ágfalva. **In Ágfalva** empfehlen wir das **Heimatmuseum**, das 1999 ins Leben gerufen wurde. Das Heimatmuseum selbst ist eine Hausreihe aus geschlagenen Ziegeln, die mehr als 230 Jahre alt ist und zu denen auch Wirtschaftsgebäude gehören. Von hier fahren wir nach Schattendorf. Hier finden wir das Zentrum des Naturparks Rosalia - Kogelberg, der der jüngste Naturpark in Burgenland ist. Die Biosphäre der abwechslungsreichen Landschaft ist äußerst reichhaltig, hier finden wir beispielsweise die größte Herde von Zwergohreulen in Österreich. Gastronomisch wird es als „süße Region" beworben. Es ist auch aus kultureller Sicht interessant, zum Beispiel können wir die Burg Forchtenstein und ein Paulinerkloster kennenlernen. Die Wanderwege und Attraktionen des Naturparks wurden auch für Behinderte frei zugänglich gemacht, und Brailleschrift steht auch auf den Tafeln.
	A nap zárásaként Marzban elfoglalhatja a vándor a szállását, és egy finom vacsora mellett megpihenhet.	Am Ende des Tages kann der Wanderer seine Unterkunft in Marz besetzen und sich bei einem köstlichen Abendessen entspannen.
Egyéb hasznos információk	A túra 54 km kerékpározást tartalmaz. A szintkülönbség közel 800 méter. Kb. 11 óra alatt teljesithető.	Die Tour beinhaltet 54 km Radfahren. Der Höhenunterschied beträgt fast 800 Meter. Kann in ca. 11 Stunden geschafft werden.

3.1.4. 4. szakasz

Etappe 4

Jelleg (egyéni, önállóan átélhető, családok, vezetett csoport, stb.)	A kerékpáros rész önállóan is megvalósítható.	Der Fahrradteil kann auch selbstständig verwirklicht werden.
Elsődleges célcsoport	Családok, egyéni túrázók 40-70 éves kor között, baráti társaságok	Familien, Einzelwanderer im Alter zwischen 40-70 Jahren, Freundeskreisen
Olvasmányos, kiadvány jellegű szöveg	Ez a nap szóljon a történelemről. Tanulj szinte észrevétlenül, és teljesítsd a napi szakaszt! Az út nem könnyű, jó kondira lesz szükséged, vagy egy jó e-bike-ra. Less be várakba, várkastélyba, kísértet históriáról híres kápolnába, templomokba! Utad során a kelta világ is magába szippant, egy rekonstruált faluban megismerkedhetsz mindennapjaikkal. Ha maradt még energiád, fedezd fel Kőszeg nevezetességeit, a Chernel-kertet és a Bechtold István Természetvédelmi Látogatóközpontot ki ne hagyd!	Handle es sich an diesem Tag um die Geschichte! Lerne fast unbemerkt und bestehe die tägliche Strecke! Die Strecke ist nicht einfach, du benötigst eine gute Kondition oder ein gutes E-Bike. Schau in Burgen, Burgschlossen, für Geistergeschichte berühmte Kapellen und in Kirchen herein! Unterwegs zieht dich auch die keltische Welt an, man kann ihren Alltag in einem rekonstruierten Dorf kennenlernen. Wenn du noch Energie hast, entdecke die Sehenswürdigkeiten von Kőszeg, den Chernel-Garten und das Naturschutzbesucherzentrum István Bechtold!
Képek, illusztrációk		

Térkép-vázlat	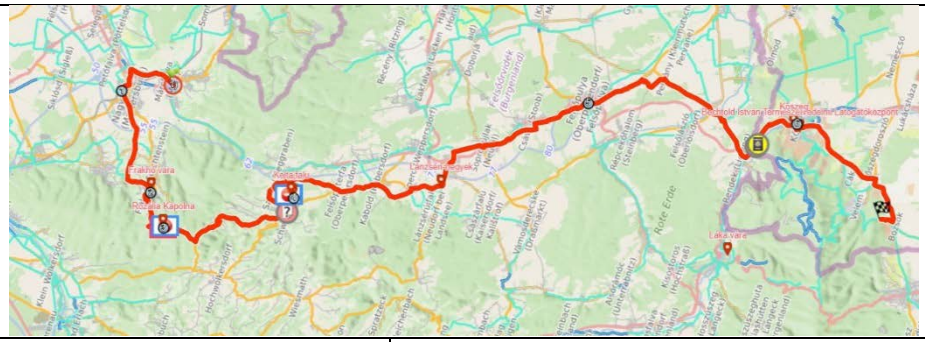	
Csomagban lévő látnivalók leírása, programismertetése	A napiszakasz Márcfalvából indul, ez első látványosság, amit érdemes útba ejteni, Fraknóban várja a túrázókat. Itt található **Fraknó vára**, mely pazar látványt nyújt, valamint időszakos és állandó kiállításoknak is otthont ad. Kávézójában újra erőre kaphat az ide látogató. Fraknóban még egy **Fürdőtó** és egy **Hüllőkert** is található, ha kedvünk tartja, tekintsük meg. Tovább haladva a **Rozália-kápolnához** vezet az út. Ezt 1670-ben építette Esterházy Pál, és egy kisértet história is fűződik hozzá, a kíváncsi vándorok ezt is megismerhetik itt. A gyönyörű tájban kerekezve következő megálló **Schwartzenbach**, pontosabban az itt található **Kelta falu**, és a mellette álló **kilátó**. Az újjá épitett faluban 20 házat tártak fel, és 9et állítottak helyre, a munkálatok még ma is folynak. Itt már a **Lánzséri-hegyek Naturparkban** jár a kiránduló, melynek **központja** Sopronszentmártonban található. Útközben ha marad rá idő, megtekinthető a festői szépségű **Kaboldi várkastély**, mely a környék legrégebbi vára, 1220-as években építették, és történemében sok izgalom és fordulat akad. Következő látványosság **Léka vára**, mely nem sokkal később, szintén a XIII. század elején épült. Ma szálloda, étterem és kiállítások helyszíne is egyben.	Die Tagesetappe beginnt in Marz und ist die erste Sehenswürdigkeit, die eine Reise wert ist, wartet in Forchtenstein auf die Wanderer. Hier ist die Burg Forchtenstein zu finden, die eine herrliche Aussicht bietet und auch temporäre und permanente Ausstellungen hat. In ihrem Café kann der Besucher wieder zu Kräften kommen. In Forchtenstein gibt es sogar einen Badesee und einen Reptiliengarten, die, wenn man Lust dazu hat, angeschaut werden soll. Weiter führt der Weg zur Rosalienkapelle. Sie wurde 1670 von Pál Esterházy erbaut, und eine Geschichte über Geistern knüpft sich an die Kapelle, die neugierige Wanderer hier auch kennenlernen können. Wenn wir in der wunderschönen Landschaft weiterradeln, kommen wir zu unserer nächsten Haltestelle, Schwartzenbach an, genauer gesagt, zu dem keltischen Dorf und zu dem danebenstehenden Aussichtsturm. In dem wiederaufgebauten Dorf wurden 20 Häuser ausgegraben und 9 restauriert, wobei die Arbeiten noch laufen. Hier ist der Wanderer schon in dem Naturpark Landseer Berge, dessen Zentrum sich in Markt Sankt Martin befindet. Wenn man noch Zeit hat, kann man unterwegs das malerische Schloss Kobersdorf besuchen, das älteste Schloss der Region, das in den 1220er Jahren erbaut wurde. In seiner Geschichte gibt es viel Spannung und Wenden. Die nächste Attraktion ist die Burg Lockenhaus, die bald darauf auch am Anfang des XIII. Jahrhundert erbaut wurde. Heute ist sie auch ein Hotel, ein Restaurant und ein Ausstellungsort zugleich.

	Miután megpihent az utazó, Kőszeg felé veszi az irányt. **Kőszeg** gazdag múlttal rendelkező város. Látnivalói közé tartozik többek között a **Jurisics-vár**, **Hősök tornya**, **Jézus szíve-Templom**, **Szent Jakab- Templom**, **Szent Imre- Templom**, **Arany Egyszarvú Patikamúzeum**, **Városháza**, **Sgraffitós-Ház**, **Mária-Szobor**, **Városkút**, **Szentháromság-Szobor**, **Fekete Szerecseny patikamúzeum**, **Öregtorony**, **Izraelita zsinagóga**, **Kálvária Templom**, **Forintos-Bástya**, **Aranystrucc Szálloda**. Érdemes megnézni a **Királyvölgyi öreg órias gesztenyefa** törzsét is, mely közel 800 éves volt. Ma már csak a csonk őrzi emlékét, és mutatja idézi egykori méretét. Mindenképp érdemes betérni a **Chernel -kertbe** és a szomszédos **Bechtold István Természetvédelmi Látogatóközpontba**. Miután Kőszegen kibolyongtuk magunkat, tovább folyhat a kerekezés egészen Bozsokig, ahol már vár a jól megérdemelt vacsora és tiszta szoba.	Nachdem sich der Reisende ausgeruht hat, fährt er in Richtung Kőszeg. Kőszeg ist eine Stadt mit einer reichen Vergangenheit. Zu ihren Sehenswürdigkeiten gehören der Jurisics Burg, der Heldenturm, die Herz-Jesu-Kirche, die St. Jakob Kirche, die St. Emmerich Kirche, das „Arany Egyszarvú“ [Goldene Einhorn] Apothekenmuseum, das Rathaus, das Sgraffitós-Haus, die Statue der Jungfrau Maria, der Stadtbrunnen, die Statue der Heiligen Dreifaltigkeit, das Fekete Szerecseny Apothekenmuseum, der Altturm, die jüdische Synagoge, die Kalvarienkirche, die Forintos-Bastei, das Arany Strucc [Goldene Strauß] Hotel. Sehenswert ist auch der Stamm des alten, riesigen Kastanienbaums in Királyvölgy [König Talg, der fast 800 Jahre alt war. Heute bewahrt nur der Stumpf sein Gedächtnis und zeigt seine frühere Größe. Ein Besuch des Chernel-Gartens und des benachbarten Naturschutzbesucherzentrums István Bechtold lohnt sich auf jeden Fall. Wenn wir schon genug in Kőszeg gebummelt sind, radeln wir bis nach Bozsok, wo schon das wohlverdiente Abendessen und ein sauberes Zimmer auf uns warten.
Egyéb hasznos információk	A túra kb. 80 km kerékpározást tartalmaz. A szintkülönbség közel 1500 méter. Kb. 12 óra alatt teljesíthető.	Die Tour beinhaltet 80 km Radfahren. Der Höhenunterschied beträgt fast 1500 Meter. Kann in ca. 12 Stunden geschafft werden.

3.1.5. 5. szakasz — Etappe 5

Jelleg (egyéni, önállóan átélhető, családok, vezetett csoport stb.)	A kerékpáros rész önállóan is megvalósítható, az evezős részhez javasolt a túravezetés.	Der Fahrradteil kann auch selbstständig verwirklicht werden, zum Rudern ist eine Tourenführung empfehlenswert.
Elsődleges célcsoport	Családok, egyéni túrázók 40-70 éves kor között, baráti társaságok	Familien, Einzelwanderer im Alter zwischen 40-70 Jahren, Freundeskreisen
Olvasmányos, kiadvány jellegű szöveg	A napi szakasz egyaránt megpendít komolyabb és üdébb témákat. Csobbanhatsz egy kristálytiszta vizű fürdőtóban, felmászhatsz egy madártoronyba, bekukkanthatsz a lombkorona tanösvényre, taposhatsz Kneipp-dagonyában, és később borskanzenben is sétálgathatsz. Ha szomjas vagy, italozhatsz. Megízlelheted a csak itt fellelhető, oltalom alatt álló uhudlert. A történelem tanulságait a Vasfüggöny múzeumban és a Határélményparkban is levonhatod. A nap végére pedig egy szentgotthárdi városnézést tartogatunk számodra.	Die Tagesroute greift sowohl ernstere als auch frischere Themen auf. Du kannst in einem kristallklaren Wasserbadesee planschen, auf den Vogelturm klettern, in den Baumwipfelweg hereinschauen, in den Kneipp-Suhle trampeln und später im Weinmuseum spazieren gehen. Wenn du durstig bist, kannst du auch was trinken. Du kannst den geschützten Uhudler kosten, der nur hier zu finden ist. Die Fazits der Geschichte kannst du im Museum des Eisernen Vorhangs und im Grenzerfahrungsweg ziehen. Und am Ende des Tages haben wir eine Stadtrundfahrt in Szentgotthárd für dich.
Képek, illusztrációk		

Térkép-vázlat	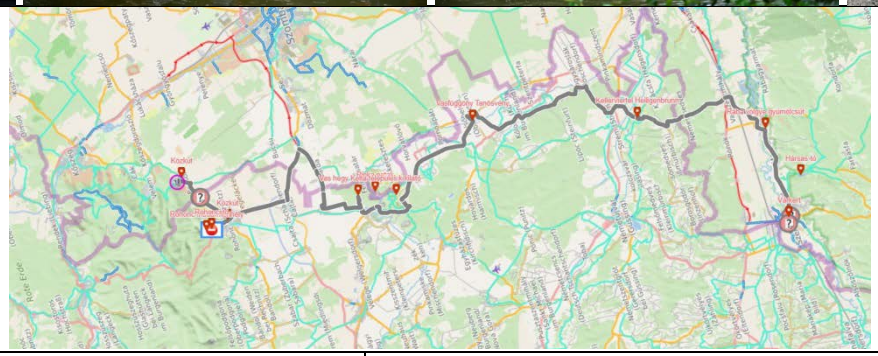	
Csomagban lévő látnivalók leírása, programismertetése	A napi szakasz Bozsokról indul, és kezdetben Rohoncba kalauzol. Itt több látnivaló is található, melyekből válogathat a kiránduló. A **Fürdőtó** nyári napokon ellenállhatatlanul hívogat. Közelében a **Madármenhely és lombkorona tanösvény** akadálymentesitett tornya látható. Az út Bucsun és Nardán keresztül vezet Felsőcsatárra, ahol érdemes megtekinteni a **Vasfüggöny múzeumot.** A múzeumot a polgármester, Goják Sándor hívta életre, aki szakszerű túravezetést is nyújt az ide látogatóknak. Vaskeresztesen, Horvátlövőn, Pornóapátin át eljutunk Felsőbeledbe és Alsóbeledbe. Itt található és szabadtéri múzeum, a **Grenzerfahrungsweg Bildein**, **Határélménypark**, ahol megnézhetünk egy 2. világháborús bunkert, lövészárkot, labirintust, úszóhidat és határőrtornyot is. Szentpéterfán áthaladva érkezünk Moschendorfba. Itt egy **borskanzen és bormúzeum** is található, ahol eredeti, műemlék épületekben mutatják be a bor készítés csínját-bínját. Tovább kerekezve Szentkúton találjuk magunkat.	Die Tagesroute beginnt in Bozsok und führt uns nach Rechnitz. Es gibt hier mehrere Attraktionen, unter denen der Wanderer wählen kann. Der Badesee lockt uns an Sommertagen unwiderstehlich an. In der Nähe sind der Vogelturm und der Baumwipfelweg zu sehen. Der Weg führt durch Bucsu und Narda bis nach Felsőcsatár, wo es sich lohnt, uns das Museum des Eisernen Vorhangs anzuschauen. Das Museum wurde vom Bürgermeister Sándor Goják gegründet, der den Besuchern auch professionelle Reisführung anbietet. Durch Vaskereszt, Horvátlövő und Pornóapáti kommen wir in Oberbildein und Unterbildein an. Hier ist der Grenzerfahrungsweg Bildein zu finden, wo wir uns auch einen Bunker, einen Graben, ein Labyrinth, eine schwimmende Brücke und einen Grenzturm aus dem Zweiten Weltkrieg besichtigen können. Durch Szentpéterfa fahrend kommen wir in Moschendorf an. Es ist hier auch einen Weinmuseum, in dem die Besonderheiten der Weinherstellung in originalen, denkmalgeschützten Gebäuden vorgestellt sind. Weiterradelnd finden wir uns in Heiligenbrunn.

	A **szentkúti pincesor** műemlékvédelem alatt áll. 1998-ban kezdték el fejleszteni a romos állapotú pincesort, ma bor készítés és vendéglátás színhelye is. Érdemes megkóstolnunk az egyedülálló Uhudlert. Nemesmedves a következő település, ahol egy **Történelmi Emlékhelyet**, természetvédelmi területet érdemes megtekinteni. Az 58 hektáros terület azért került védettség alá, mert azt gondolták, hogy a II. Világháború során a német haderő itt hagyta el utoljára az országot, tehát a „felszabaditás" itt lett teljes az ország területére nézve. Mint kiderült, téves a feltevés, viszont a védettséget nem oldották fel, ugyanis a terület természetvédelmi értékei valóban hangsúlyosak. Találhatóak itt bokorfüzesek, nedves rétek, rekettyés fűzlápok. Vasszentmihályon át Csörötnekre jutunk. Itt megtekinthető a **Bekes malom** 1814-ben épült, műemléki védettséget élvez. A rekonstrukciós terv ugyan elkészült, de a felújítás még várat magára. Haladunk célpontunk, Szentgotthárd irányába, Magyarlakon keresztül. Szentgotthárdon érdemes a **Várkertet** meglátogatni, és sétálni egyet benne. Megnézhetjük a **Magtárból** kialakított **színházat**, vagy a **Pável Ágoston Múzeumot.** Pihenhetünk a **Hársas tónál**, végig járhatjuk a **tanösvényét**, vagy akár a **Termálban** is lazíthatunk egyet. A napi szakasz zárásaként elfoglalja a szállását az utazó, és elkölti a jól megérdemelt vacsoráját.	Die Kellerreihe von Heiligenbrunn steht unter Denkmalschutz. Die Entwicklung der ruinösen Kellerreihe begann 1998 und ist heute auch ein Schauplatz für Weinherstellung und Gastfreundschaft. Es ist empfehlenswert die einzigartige Uhudler zu kosten. Nemesmedves ist die nächste Siedlung, wo es sich lohnt, uns eine historische Denkstätte, Naturschutzgebiet anzuschauen. Das 58 Hektar große Gebiet wurde deswegen unter Geborgenheit genommen, weil man glaubte, dass die deutschen Streitkräfte während des Zweiten Weltkriegs das Land zuletzt hier verlassen haben, so dass die „Befreiung" hier für das Territorium des Landes vollständig wurde. Wie sich herausstellte, ist die Annahme falsch, aber der Schutz wurde nicht aufgehoben, da die Naturschutzwerte des Gebiets wirklich betont sind. Hier befinden sich Weidenauen und Feuchtwiesen. Durch Vasszentmihály kommen wir in Csörötnek an. Hier ist die 1814 erbaute Bekes-Mühle zu sehen, die Denkmalschutz genießt. Obwohl der Rekonstruktionsplan schon fertig ist, wartet noch die Renovierung auf sich. Wir kommen in Richtung unseres Zielpunkts, Szentgotthárd durch Magyarlak voran. In Szentgotthárd lohnt es sich, den Burggarten zu besuchen und darin einen Spaziergang zu machen. Wir können uns die in dem ehemaligen Kornspeicher eingerichtete Theater oder das Pável Ágoston Museum anschauen. Wir können uns am Hársas-See entspannen, auf dem Lehrpfad spazieren gehen oder uns sogar im Thermalbad erholen. Am Ende der Tagesroute besetzt der Reisende seine Unterkunft und verbringt sein wohlverdientes Abendessen.
Egyéb hasznos információk	A túra 70 km kerékpározást tartalmaz. A szintkülönbség kb. 1000 méter. Nagyjából 12 óra alatt teljesithető.	Die Tour beinhaltet 70 km Radfahren. Der Höhenunterschied beträgt fast 1000 Meter. Kann in ca. 12 Stunden geschafft werden.

3.1.6. 6. szakasz

Etappe 6

Jelleg (egyéni, önállóan átélhető, családok, vezetett csoport stb.)	A kerékpáros rész önállóan is megvalósítható, az evezős részt csak túravezetéssel és speciális, vadvízi kenukkal ajánljuk.	Der Fahrradteil kann auch selbstständig verwirklicht werden, zum Rudern ist eine Tourenführung und ein spezielles Wildwasserkanu empfehlenswert
Elsődleges célcsoport	Családok, egyéni túrázók 40-70 éves kor között, baráti társaságok	Familien, Einzelwanderer im Alter zwischen 40-70 Jahren, Freundeskreisen
Olvasmányos, kiadvány jellegű szöveg	A hatodik nap túrája nem csak kerekezést, de egy izgalmas vadvízi evezést is kínál számunkra. Vadvízi felszereléssel és profi túravezetéssel szelhetjük a habokat a több helyen még zabolátlan, gyors folyású Rábán. Ha a természet kegyes velünk, rengeteg érdekes élőlényt is utunkba „sodor". Az evezés mellett is akad még jócskán megtekinteni való. Leginkább a valaha itt élt emberek mindennapjaiba kukkanthatunk be, de ha kedvünk tartja, akár a rómaiakig is visszakalandozhatunk. Vágjunk hát bele!	Die sechste Tagesetappe bietet uns nicht nur Radfahren, sondern auch ein aufregendes Wildwasserpaddeln. Mit Wildwasserausrüstung und professionellen Führungen können wir auf den Wellem der, an mehreren Stellen ungestörten, schnell fließenden Raab paddeln. Wenn die Natur mit uns gnädig ist, wird sie auch viele interessante Lebewesen auf unseren Weg „spülen". Neben dem Rudern gibt es noch Vieles zu sehen. Vor allem können wir einen Blick in den Alltag der Menschen werfen, die einst hier lebten, aber, wenn wir möchten, können wir sogar bis zu den Römern zurückkehren. Lass uns beginnen!
Képek, illusztrációk		

Térkép-vázlat.	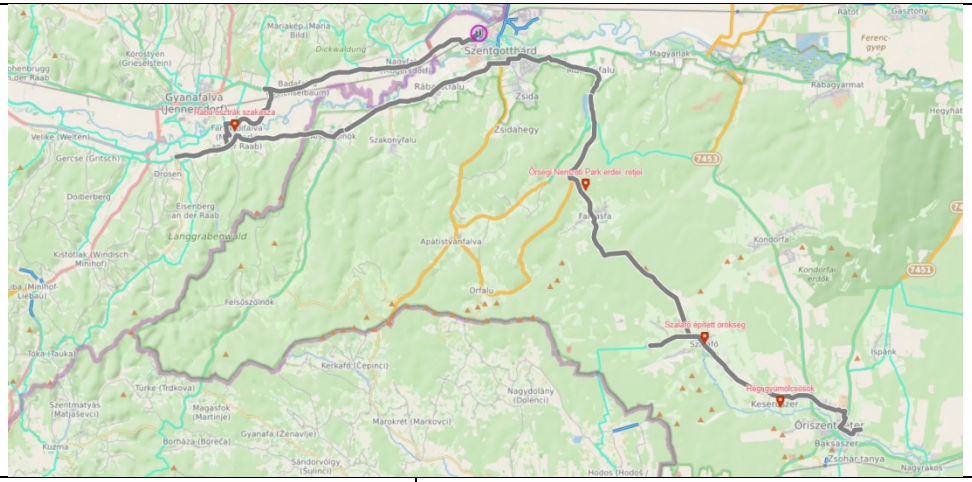	
Csomagban lévő látnivalók leírása, programismertetése	Ha előző nap nem jutott időnk Szentgotthárdon a városnézésre, akkor reggel még egy sétát érdemes beiktatnunk. Megnézhetjük a **Várkertet**, a **Magtárból** kialakított **színházat**, a **Pável Ágoston Múzeumot,** vagy akár a **Termálban** is lazíthatunk egyet. Amennyiben készen állunk a napi szakasz bejárására, kerékpárra pattanunk, és Alsószölnök irányába indulunk. Itt érdemes lehet felkeresni a **Bognárházat**, melyet az önkormányzat alakított tájházzá, és a bognár mesterséget, valamint a környék hagyományait mutatja be. A településen található még egy **tanösvény**, melyet bejárhatunk. Innen Neumarkt an der Raab felé tekerünk tovább. A településen mindenképp kukkantsunk be a **Falumúzeumába**, mely 8 épületből áll. Található még itt egy **Falugaléria**, és egy **Fa harangláb** is. Tovább állva Sankt Martin an der Raab következik. Ha van időnk, keressük fel a **Római Múzeumot**, ahol egy római villa és halomsírok maradványait vehetjük szemügyre. Innen egy rövid tekeréssel meg is érkezünk az evezésünk kiindulópontjához. A **Naturpark Raab** túravezetői biztosítják a felszerelést és a profizmust is a **vízitúrához**. Vezetés nélkül ne induljunk útnak, ugyanis a folyó ezen a szakaszon gyors, meredek partoldalát sziklát borítják, és vízjárása változékony. Azaz igazi kihívás. Evezésünk közben láthatunk leszakadt partoldalakat, épülő és pusztuló csupasz felszínű zátonyokat. Ha szerencsénk van, az élővilág is bőkezű lesz	Wenn wir am vorigen Tag keine Zeit auf die Stadtrundfahrt in Szentgotthárd hatten, dann lohnt es sich, am Morgen noch einen Spaziergang zu machen. Wir können uns den Burggarten, das in dem ehemaligen Kornspeicher eingerichtete Theater, das Pável Ágoston Museum anschauen oder uns sogar im Thermalbad entspannen. Wenn wir bereit sind, die tägliche Strecke zu schaffen, steigen wir auf unser Fahrrad und fahren in Richtung Alsószölnök. Hier lohnt sich ein Besuch im Haus des Wagenbauers, das von der Gemeinde zum Heimatmuseum umgewandelt wurde und das Wagnerberuf und die Traditionen der Region präsentiert. In der Siedlung ist auch ein Lehrpfad zu finden, auf den wir spazieren können. Von hier aus radeln wir nach Neumarkt an der Raab. In der Siedlung schauen wir uns unbedingt ins Dorfmuseum rein, das aus 8 Gebäuden besteht. Es sind noch hier eine Dorfgalerie und Glockenstuhl aus Holz zu finden. Als nächste Station kommt Sankt Martin an der Raab. Wenn wir Zeit haben, besuchen wir das Römische Museum, um die Überreste einer römischen Villa und Hügelgräber anzuschauen. Von hier aus erreichen wir mit einem kurzen Radfahren auch den Ausgangspunkt unseres Ruderns. Die Tourguides des Naturparks Raab bieten die Ausrüstung und Professionalität für eine Wassertour. Ohne Führung machen wir uns nicht auf den Weg, weil diese Strecke des Flusses schnell ist, mit Felsen auf dem steilen Ufer und der Wasserfluss unterschiedlich ist. Also es ist eine große Herausforderung. Während des Ruderns können wir zerrissene Küstenlinien, sterbende und bauende Riffen mit nackter Oberfläche

	velünk. A túra végeztével a naturpark munkatársai visszaszállítanak minket a kiinduló pontra, így ismét folytathatjuk utunkat kétkeréken, vissza Szentgotthárdra. Itt megpihenhetünk a máriaújfalui **Hársas tónál és** végig járhatjuk a **tanösvényt.** Következő település Farkasfa. Itt már változik a táj, erdők és rétek között szeljük a kilométereket. Lassan Őriszentpéterre érkezünk. Megtekinthetjük Pityerszeren az **Őrségi Népi Műemlékegyüttest**, és megismerkedhetünk a tájban élő ember életével. Meglátogathatjuk a **Malom Látogató Központot**, a közelben található **Őshonos Állatok Bemutatóhelyét**, vagy a **Szikszay Edit Néprajzi Gyűjteményt**.	sehen. Wenn wir Glück haben, wird die Natur auch großzügig mit uns sein. Am Ende der Tour bringen uns die Mitarbeiter des Naturparks zurück zum Ausgangspunkt, damit wir unsere Reise auf zwei Rädern zurück nach Szentgotthárd wieder fortsetzen können. Hier können wir am Hársas-See in Máriaújfalu entspannen und den Lehrpfad entlang spazieren. Die nächste Siedlung ist Farkasfa. Hier verändert sich bereits die Landschaft, wir fahren unsere Kilometer zwischen Wäldern und Wiesen. Wir kommen langsam in Őriszentpéter an. Wir können den Freilichtmuseum von Őrség in Pityerszer besichtigen und das Alltag der hierlebenden Menschen kennenlernen. Wir können das Malom [Mühle] Besucherzentrum, in der Nähe befindendes Schaugarten von einheimischen Tieren oder die Volkskundesammlung von Edit Szikszay besuchen.
Egyéb hasznos információk	A túra 51 km kerékpározást tartalmaz. A szintkülönbség kb. 530 méter. Nagyjából 11 óra alatt teljesithető.	Die Tour beinhaltet 51 km Radfahren. Der Höhenunterschied beträgt fast 530 Meter. Kann in ca. 11 Stunden geschafft werden.

3.1.7. 7. szakasz — Etappe 7

Jelleg (egyéni, önállóan átélhető, családok, vezetett csoport stb.)	A túra önállóan is megvalósítható.	Die Tour ist selbstständig leistbar.
Elsődleges célcsoport	Családok, egyéni túrázók 40-70 éves kor között, baráti társaságok	Familien, Einzelwanderer im Alter zwischen 40-70 Jahren, Freundeskreisen
Olvasmányos, kiadvány jellegű szöveg	A 7 napos túrát nem láblógatással, és unatkozással zárjuk. Például lehetőségünk lesz őshonos háziállatokat, és dagonyázó bivalyokat testközelből tanulmányozni. Több helyen nyerhetünk bepillantást a helyiek hagyományos életmódjába, akár parasztról, pásztorról, vagy tanitóról van szó. Sőt, nem csak a legszűkebb környezet, de a Göcsejjel, a Hetéssel, a Muraközzel és a Mura-vidékkel is ismerkedhetünk. Csobbanhatunk tóban, vagy akár termálfürdőben. Végig járhatunk tanösvényeket, megcsodálhatunk egy levendula farmot, vagy épp várat, kastélyt és vízimalmot. Ha ez nem lenne elég élmény, még egy erdei kisvasutazást is belecsempészhetünk a napba.	Die 7-tägige Tour beenden wir nicht mit Müßiggang und Langeweile. Zum Beispiel haben wir die Möglichkeit, einheimische Haustiere und prudelnde Büffel aus nächster Nähe zu untersuchen. An mehreren Stellen können wir einen Einblick in die traditionelle Lebensweise der Einheimischen gewinnen, gehe es um Bauern, Hirten oder Lehrer. Darüber hinaus können wir nicht nur die engste Umgebung kennenlernen, sondern auch die Regionen Göcsej, Hetés, Murinsel und Murgebiet. Wir können im See oder sogar im Thermalbad planschen. Wir können auf Lehrpfaden spazieren gehen, eine Lavendelfarm oder eine Burg, ein Schloss und eine Wassermühle bewundern. Wenn das nicht genug wäre, könnten wir das Tagesprogramm sogar mit einer Feldbahnfahrt im Wald ergänzen.
Képek, illusztrációk		

Térkép-vázlat	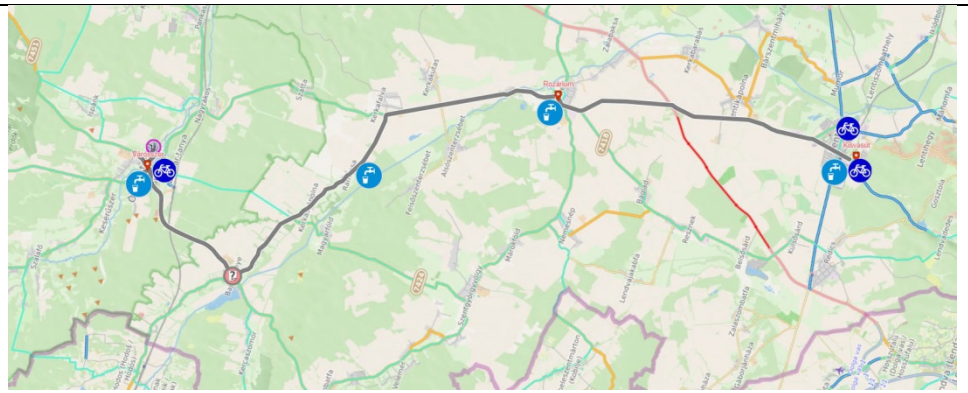 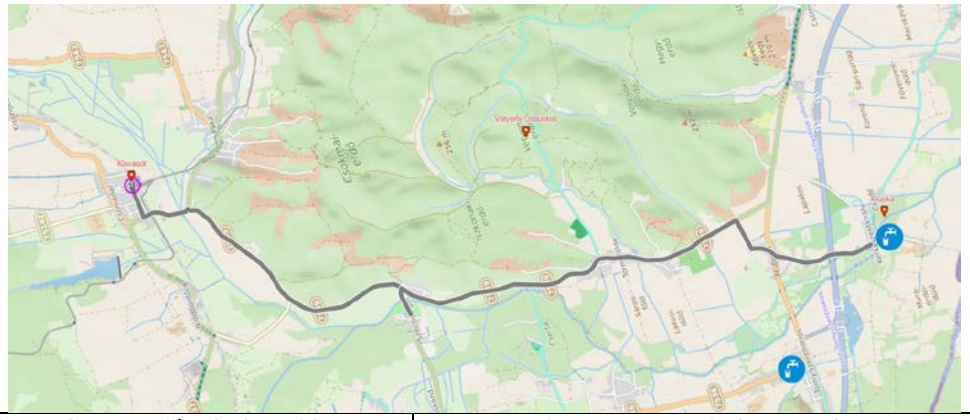	
Csomagban lévő látnivalók leírása, programismertetése	Ha az előző napi programba már nem fért bele, akkor ma mindenképpen látogassunk el **az Őrségi Malom Látogató Központba**, és tekintsük meg az interaktív kiállítást, igyunk meg egy frissítő kávét, s vásároljunk valamit az otthoniaknak. A közelben felkereshetjük még az **Őshonos Állatok Bemutatókertjét,** vagy a **Szikszay Edit Néprajzi Gyűjteményt**. Ezután Bajánsenyén Kerkáskápolnán, Ramocsán és Kerkafalván keresztül kerekezünk Csesztregre. Itt megtekinthetjük a **Hagyományok Házát**, mely Hetés, Göcsej, Muraköz és Mura-vidék értékeit hivatott bemutatni egy szépen felújított 120 éves parasztházban. Ha már itt vagyunk, érdemes még megnéznünk a **Kanászházat**, ahol a pásztorok különleges életét ismerhetjük meg közelebbről. A faluban található még egy **Szabadidőpark**, egy duzzasztott tó mellett. Területén	Wenn wir gestern keine Zeit mehr für das Malom [Mühle] Besucherzentrum von Őrség hatten, schauen wir heute es unbedingt am, nehmen wir an der interaktiven Ausstellung teil, trinken wir einen frischen Kaffee und kaufen wir etwas für die Familie. In der Nähe können wir den Schaugarten von einheimischen Tieren oder die Volkskundesammlung von Edit Szikszay anschauen. Dann radeln wir durch Bajánsenye, Kerkáskápolna, Ramocsa und Kerkafalva nach Csesztreg. Hier können wir das Haus der Traditionen besuchen, das die Werte von Hetés, Göcsej, Murinsel und von Murgebiet in einem wunderschön renovierten 120 Jahre alten Bauernhaus präsentiert. Wenn wir schon hier sind, lohnt es sich, die Kanász-Haus zu besuchen, wo wir das besondere Leben der Hirten kennenlernen können. Im Dorf befindet sich noch ein Freizeitpark neben einem Stausee. Der István-Gizella Glockenturm befindet sich auf seinem Territorium und funktioniert auch als Aussichtsturm. Der See

	található az **István-Gizella Harangtorony**, ami kilátóként is funkcionál. A tó fürdésre és horgászatra is alkalmas, valamint partján a **Kakukkvirág Tanösvény** vezet. Ha kikóboroltuk magunkat, Lentibe tekerünk. Itt megtekinthetjük kívülről a **Lenti várat**, végig járhatjuk az innen induló rövid **tanösvényt**, vagy pihenhetünk egyet a **Termálfürdőben- és Energiaparkban**. A következő szakaszt **erdei kisvasúttal** is megtehetjük, egészen Csömödérig utazhatunk. Itt ha épp virágzás idejében járunk, a **Levendula Farm** impozáns látványt nyújthat. Tovább állunk Szécsiszigetre, ahol sok a látnivaló. Megnézhetjük a **Máraki kápolnát** egy rövid túrával, megleshetjük a dagonyázó jószágokat a **Bivalyrezervátumban**, megtekinthetjük az **Andrássy-Szapáry kastélyt**, és végig járhatjuk a kiállitást a **Kerka Vizimalom Múzeumban**. Utunkat Tormaföldén át folytatjuk Dobri érintésével Kerkaszentkirályra. Itt a **Természetház**ában érdemes megpihennünk, és körül járni a tavacskát, valamint a **tanösvényt.** A tartalmas nap után élményekkel telve térhetünk nyugovóra.	eignet sich auch zum Schwimmen und Angeln, und am Ufer des Sees entlang führt der „Kakukkvirág“ Lehrpfad. Wenn wir genug gebummelt hatten, radeln wir nach Lenti. Hier können wir die Burg von Lenti von außen besichtigen, auf den, von hier aus beginnenden, kurzen Lehrpfad spazieren gehen, oder im Thermalbad und Energiepark entspannen. Die nächste Strecke kann auch mit einer Feldbahn gemacht werden, wir können bis nach Csömödér fahren. Wenn wir gerade in der Blütezeit hier sind, bietet uns die Lavender Farm einen beeindruckenden Anblick. Wir fahren weiter nach Szécsisziget, wo viele Sehenswürdigkeiten auf uns warten. Wir können die Máraki-Kapelle auf einer kurzen Tour besichtigen, die prudelnde Vieh im Büffelreservat anschauen, das Andrássy-Szapáry Schloss besuchen und an der Ausstellung im Kerka-Wassermühlenmuseum teilnehmen. Wir machen unseren Weg weiter durch Tormaföld und Dobri nach Kerkaszentkirály. Es lohnt sich hier, im Haus der Natur uns zu entspannen und um den Teich sowie auf dem Lehrpfad zu spazieren. Nach einem erlebnisreichen Tag können wir uns mit voller Erfahrungen ausruhen.
Egyéb hasznos információk	A túra 51 km kerékpározást tartalmaz. A szintkülönbség kb 380 méter. Nagyjából 7 óra alatt teljesithető.	Die Tour beinhaltet 51 km Radfahren. Der Höhenunterschied beträgt fast 380 Meter. Kann in ca. 7 Stunden geschafft werden.

3.2. Deluxe csomag-tervezet

3.2.1. 1. szakasz: Szigetköz – Mosoni sík – Fertőzug Etappe 1

Jelleg (egyéni, önállóan átélhető, családok, vezetett csoport, stb.)	A Deluxe csomag programja magában foglalja a túravezetést mind a kerékpáros, mind az evezős szakaszon.	Das Programm des Deluxe-Packets beinhalten die Führung sowohl auf den Fahrrad-, als auch auf den Rudernstrecken.
Elsődleges célcsoport	Családok, egyéni túrázók 40-70 éves kor között, baráti társaságok	Familien, Einzelwanderer im Alter zwischen 40-70 Jahren, Freundeskreisen
Olvasmányos, kiadvány jellegű szöveg	A Lajta hullámain A szárazföldi deltától a Fertő vidékéig Ha igazán különleges élményre vágysz, és kíváncsi vagy, hogy milyen egy történelmi belvárosban evezni és kenuval lecsúszni egy több száz éves malom alatt, akkor ne habozz, csatlakozz! Ezen kívül is rengeteg érdekesség vár a napi szakaszban. Beleshetsz egy középkori várba, melyben ma egyetem működik. Ha jó időben vagy jó helyen, kifigyelheted egy szerelmes túzokok nászát, a dürgést, mert ő aztán tudja, mi a dörgés. Kávézhatsz a régi határátkelő egykori szögesdrótja társaságában, ahol személyes történeteken keresztül is átélheted a határnyitást. Akár egy jó fröccs mellett is megcsodálhatod a modern művészetet egy kastély parkjában, és még egy kivételes falumúzeum is látogatásra invitál. Valamint kitűnő lehetőségünk kínálkozik testközelből megfigyelni egy szinte mesébe illően pompás színezetű madarat, a különleges gyurgyalagot. Ez mind belefér egy napba. Ha nem akarsz a tervezgetéssel, térkép nézegetéssel bajlódni, és szeretnéd a tájat a helyiek szemével megismerni, tarts velünk!	Auf den Wellen von Leitha Vom Festlanddelta bis zur Neusiedler-Region Wenn du dich nach einem ganz besonderen Erlebnis sehnst und bist du gespannt, wie es ist, in einer historischen Innenstadt zu paddeln und unter einer hundert Jahre alten Mühle mit einem Kanu zu fahren, zögre nicht mitzumachen! Darüber hinaus warten dich viele Kuriositäten an den Tagerouten. Du kannst in eine mittelalterliche Burg hineinschauen, in der sich heute eine Universität befindet. Wenn du zur richtigen Zeit am richtigen Ort bist, kannst du einander liebenden Großtrappen sehen. Du kannst neben dem ehemaligen Stacheldraht des alten Grenzübergangs einen Kaffee trinken, wo du die Grenzöffnung auch durch persönliche Geschichten erleben kannst. Sogar neben einem guten Schorle kannst du moderne Kunst im Schlosspark bewundern und ein außergewöhnliches Dorfmuseum lädt dich zu einem Besuch ein. Wir haben auch eine ausgezeichnete Gelegenheit, einen fast märchenhaften Vogel mit wunderschönen Farben, den besonderen Bienenfresser, zu beobachten. Das passt alles in einem Tag hinein. Wenn du dich nicht mit Planung, Landkartenanalyse beschäftigen möchtest und die Landschaft mit den Augen der Einheimischen kennenlernen möchtest, dann komme mit uns!

Képek, illusztrációk	Térkép-vázlat
 	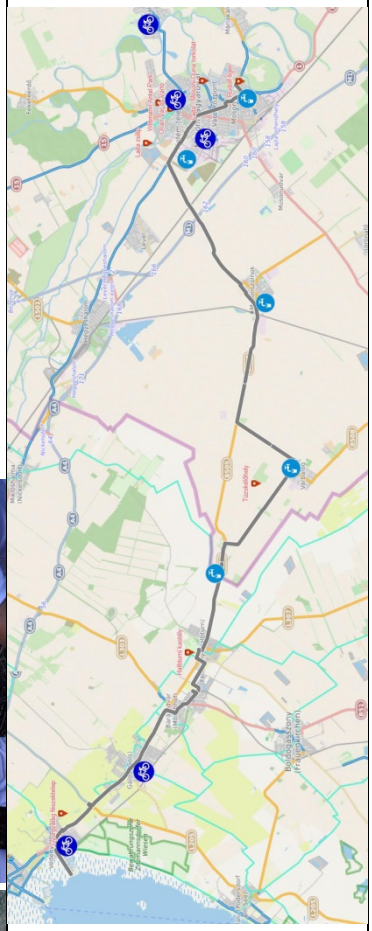

Csomagban lévő látnivalók leírása, programismertetése	Mosonmagyaróvár a Szigetköz peremén a Lajta és a Mosoni-Duna árterében található. **Történelmi belváros**a a középkortól a reneszánszon át az eklektikáig nyújt építészeti látványosságokat. A várost átszövő folyók kék csíkjukkal az őket övező zölddel pedig a természetet csempészik a falak közé. A legkülönlegesebb élményt egy város átevezés jelentheti. Az előzetes bejelentkezéssel működő program során a városba érkező **Lajta** folyó **zsilipjénél** történik a találkozás. Innét gumi raftokkal kenukkal vagy akár kajakkal indulhatnak neki az 5 km-es útnak. Ennek során legalább egy helyen, a belvárosi **hajócsúszdák** alatti stégnél érdemes kikötnünk, ahonnét szakvezetőnk egy órás sétával bemutatja a belvárost. Megtekinthetjük a felújított **középkori várat**, a vármúzeumot, a vártót és Magyarország legidősebb agráregyetemét is. A kétszáz éves **ősparkban** végezetül a legjobb kávéházban feltöltődve újra hajóba szálhatnak és a hamarosan kievezünk a Mosoni-Dunára, ahol a **szabadstrandnál** kikötünk. Innét drótszamárra pattanva folytatjuk utunkat a Mosoni-síkság gabonatáblái és fasorai között. Egy kis szerencsével, a szakvezetőnk sasszemének és távcsövének köszönhetően a kisalföldi **túzok** állomány néhány példányát is felfedezhetjük. Ez az állomány a zöld határ háborítatlanságának köszönhette a túlélését, jelenleg aktív természetvédelmi óvintézkedések zajlanak a határtérség minhárom országában, ezekről részletesen a szakvezető számol be a csapatnak. Következő megállónk Albertkázmérpuszta lesz, ahol 2004-ig az Osztrák-Magyar kishatárátkelő volt. Itt egy nagyszerű büfében, az egykori szögesdrót mellett vadgesztenyék árnyékában megbújva frissíthetjük magunkat. A büfé hátsó teraszán a **határnyitás személyes történetei** elevenednek meg eredeti fotókon és újságcikkeken, relikviákon. Következő megállónk a **Féltoronyi Kastély parkja** lesz, ahol a barokk épületek szomszédságában modern műalkotások igyekeznek rámutatni a természet formáinak különlegességeire. A kastélyban jelenleg borászat is működik, óvatosan szódával higítva nagyszerű frissítő lesz. A fröccsünket követően egy kis kitérővel a Parndorfi fennsík tövében elterülő **Barátudvar Falumúzeumát** érdemes meglátogassuk. Ebben a magán gyűjteményben a Fertőzug jellegzetes lakóépületeit és különböző mesteremberek műhelyeit, közösségi tereit lehet eleven skanzenként felkeresni. A gyűjtemény tulajdonosa	Mosonmagyaróvár liegt am Rande der Kleinen Schüttinsel [Szigetköz] im Überschwemmungsgebiet der Leitha und der Mosoner-Donau. Die historische Innenstadt bietet architektonische Attraktionen vom Mittelalter über die Renaissance bis zum Eklektizismus. Die Flüsse, die sich durch die Stadt schlängeln, bringen die Natur mit ihren blauen Streifen und der grünen Umgebung zwischen den Mauern. Ein besonderes Erlebnis würde das Rudeln durch die Stadt bedeuten. Der Treffpunkt des Programmes, auf dem man vorher registrieren soll, befindet sich an der Schleuse des Leitha-Flusses. Von hier aus kann man mit Gummi-Rafts, Kanus oder Kajaks auf der 5 km lange Weg fahren. Dabei lohnt es sich, an mindestens einer Stelle am Pier unterhalb der Bootsrutschen in der Innenstadt anzulegen und einen einstündigen Spaziergang durch die Innenstadt zu machen. Man kann sich die renovierte, mittelalterliche Burg, den Burgsee und die älteste landwirtschaftliche Universität Ungarns in einem 200-jährigen Urpark anschauen. Abschließend kann man nach der Erholung in dem besten Kaffeehaus wieder das Schiff besteigen und bald auf die Mosoner-Donau paddeln, wo man an einem Freistrand anlegt. Von hier aus radeln wir zwischen den Getreidefeldern und Baumreihen der Mosoner-Ebene. Mit etwas Glück können wir dank der Adleraugen und des Fernglases unseres Fremdenführers auch einige Exemplare der Großtrappenherde der Kleinen Ungarischen Tiefebene entdecken. Dieser Bestand hat dank der Ungestörtheit der „grünen Grenze“ überlebt. Derzeit sind in allen drei Ländern des Grenzgebiets aktive Naturschutzmaßnahmen getroffen, über die der Tourguide ausführlich erzählt. Unsere nächste Station ist Albertkázmérpuszta, wo es bis 2004 der ehemalige österreichisch-ungarische kleine Grenzübergang gab. Hier können wir uns in einem guten Buffet, versteckt im Schatten von Rosskastanien neben dem ehemaligen Stacheldraht erfrischen. Auf der hinteren Terrasse des Buffets werden die persönlichen Geschichten der Grenzöffnung auf originalen Fotos, in Zeitungsartikeln und Reliquien zum Leben erweckt Die nächste Station ist der Innenhof des Schlosses Halbturn, wo moderne Kunstwerke im Park der barocken Gebäude versuchen, auf die Besonderheiten der Naturformen hinzuweisen. Zurzeit befindet sich auch ein Weinbau im Schloss, sorgfältig verdünnt mit Soda wird es eine gute Erfrischung. Nach unserer Schorle lohnt es sich, das Dorfmuseum in Mönchhof am Fuße des Parndorfer Plateaus mit einem kleinen Umweg zu besuchen. In dieser Privatsammlung können wir die charakteristischen Wohngebäude des Seewinkels, sowie die Werkstätten und öffentlichen Räume verschiedener Handwerker als lebhafte Freilichtmuseen besichtigen. Der Besitzer der Sammlung führt uns gerne durch die Gebäude, die mit

	szívesen vezet bennünket körbe a saját kezével lebontott és ideszállított, majd újra felépített épületek között, melyek berendezése is teljesen autentikus. Garantáltan átérezhetjük a minden részletében hiteles **skanzen**ben a Fertőzug lakóinak egykori mindennapjait. Innét szakvezetőnkkel feltekerünk a Pandorfi-fennsík peremére, ahol a szőlősorok között tekerve egy **gyurgyalagtelep**et látogathatunk meg. A madarakat nem zavaró leshelyről gyönyörködhetünk a löszfalba vágott lyukakból ki és beszálló méhész madarakban. A sekély, szélfútta medrű Fertőt éppen csak érintjük a nezsideri **kikötőben**, majd választott szálláshelyünkre érkezünk, ahol helyi specialitásokat fogyaszthatunk a hangulatos étteremben.	eigenen Händen abgerissen, hierher transportiert und dann wiederaufgebaut wurden, und deren Einrichtung ebenfalls absolut authentisch ist. Im Freilichtmuseum, das bis ins kleinste Detail authentisch ist, erleben wir garantiert den Alltag der ehemaligen Bewohner von Seewinkel. Von hier aus radeln wir mit unserem Toruguide zum Rande der Pandorfer Hochebene, wo wir zwischen den Weinbergreihen radelnd eine Bienenfresserkolonie besuchen können. Aus einem Hinterhalt, in dem wir die Vögel nicht stören, können wir die Bienenfresser bewundern, die aus den in die Lösswand geschnittenen Löchern raus- und reinfliegen. Wir werden den flachen Neusiedler See mit seinem windgepeitschten Strombett im Hafen von Neusiedl am See nur berühren und kommen dann zu unserer gewählten Unterkunft, wo wir im gemütlichen Restaurant lokale Spezialitäten genießen können.
Egyéb hasznos információk	A napi szakaszban 50 km kerékpározás és 5 km evezés valósul meg. A szintkülönbség valamivel több, mint 200 méter.	Die Tagesetappe beinhaltet 50 km Radfahren und 5 km Rudern. Der Höhenunterschied beträgt fast 200 Meter.

3.2.2. 2. szakasz: Fertőtáj — Etappe 2

Jelleg (egyéni, önállóan átélhető, családok, vezetett csoport, stb.)	A Deluxe csomag programja magában foglalja a túravezetést, mind a kerékpáros, mind a gyalogos útvonalon.	Das Programm des Deluxe-Packets beinhaltet die Führung sowohl auf den Fahrrad-, als auch auf den Wanderungsstrecken.
Elsődleges célcsoport	Családok, egyéni túrázók 40-70 éves kor között, baráti társaságok	Familien, Einzelwanderer im Alter zwischen 40-70 Jahren, Freundeskreisen
Olvasmányos, kiadvány jellegű szöveg	Sztyepptó kerülés és átszelés Két ország közös nemzeti parkjában Érdekel a legnyugatibb pannon sztyepptó élővilága? Mindig is kíváncsi voltál, milyen egy végeláthatatlannak tűnő nádasban az élet? Vajon mik azok a furcsa madarak? Godák, vagy lilék, esetleg csérek? Talán még a szőlészet és borászat apró csínja-bínja is vonz? Szívesen megtekintenél egy interaktív kiállítást is a nap második felében? Akkor ez a program pont Neked való! Kalandozz a két ország között kerékpárral, és fedezz fel még megannyi érdekességet! Mert a természet nem ismer határokat.	Überqueren und Umfahrt der Steppensee Im gemeinsamen Nationalpark von zwei Ländern Interessierst du dich nach der Biosphäre des am westlichsten liegenden Pannon Steppensees? Hast du dich schon immer gefragt, wie das Leben in einem scheinbar endlosen Schilf ist? Was sind diese seltsamen Vögel? Schnepfenvögel, Flussregenpfeifer oder vielleicht Seeschwalben? Vielleicht sind sogar die kleinen Besonderheiten des Weinbaus und der Weinherstellung ansprechend? Würdest du gerne in der zweiten Tageshälfte an einer interaktiven Ausstellung teilnehmen? Dann ist dieses Programm genau für dich! Erlebe die Abenteuer mit dem Fahrrad in den beiden Ländern und entdecke viele weitere Kuriositäten! Die Natur kennt keine Grenze.
Képek, illusztrációk		

Interreg Austria–Hungary
European Union – European Regional Development Fund
PaNaNet+

Térkép-vázlat		
Csomagban lévő látnivalók leírása, programismertetése	A Pannon régió **sztyeppvidékének** legnyugatibb csücskében vagyunk. Tőlünk nyugatra a Lajta-hegységgel az Alpok előtere található, keletre egy hatalmas nádas, mely a rendkívül sekély, de különleges lúgos vízű tavat fokozatosan meghódítja. A kerékpárút részben mezőgazdasági utakon, szőlők és nádasok között halad. Pihenő és tízóraira érdemes megállni a **Lajta-hegység Natúrpark turisztikai és információs központjában**. Itt a tájegység borait is megízlelhetjük. Innét a cseresznyefák övezte útvonalon haladunk tovább dél felé. Ebéd után Fertőmeggyesre a **kikötőbe** tekerjünk, ahol kerékpárjainkkal **hajóra** szállva átjuthatunk Illmitzbe. A Fertőzugba átérve először a **nádgyűrűn** tekerünk keresztül majd kisebb nagyobb **szikes tavak** mellett vezet tovább az utunk. Okvetlenül érdemes az időszakos vízborítottságú **Zicklacke** melletti **lesekbe** felmenni, hiszen páratlan madárvilág tárul fel előttünk. A gázlómadarakat a kanalasgémek, kócsagok, a	Wir befinden uns im westlichsten Teil der Steppenregion der pannonischen Region. Im Westen von uns, mit dem Leithagebirge liegt der Vorplatz der Alpen, im Osten befindet sich ein riesiges Schilf, das allmählich den extrem flachen, aber speziell alkalischen Wassersee erobert. Der Radweg verläuft teilweise auf Feldwegen zwischen Weinbergen und Schilf. Es lohnt sich, eine Jause und Pause im Touristen- und Informationszentrum des Naturparks Leithagebirge zu halten. Hier können wir auch die Regionsweine kosten. Von hier aus fahren wir weiter nach Süden auf einer Route, die von Kirschbäumen umgeben ist. Nach dem Mittagessen biegen wir nach Mörbisch zum Hafen ab, wo wir mit unseren Fahrrädern auf den Boot steigen können, um nach Illmitz zu fahren. Ankommend in Seewinkel radeln wir zuerst durch den Schilfring und dann weiter entlang neben kleineren und größeren Natronseen. Es lohnt sich auf jeden Fall, neben dem zeitweise wasserbedeckten Zicklacke zu gehen, da sich vor uns eine beispiellose Vogelwelt entfaltet. Wattvögel werden von Löfflern, von Silberreiher, die Strandläufer von Schnepfenvögel,

	partfutókat a godák, lilék, a sirályokat a csérek, a lúdalkatúakat a nyári ludak képviselik. A nádasok felől a barna rétihéja száll fel indul táplálékot keresni. A lúdanyukák tavasszal és nyáron óvodákban terelgetik fiókáik tucatjait. Tovább haladva, hamarosan újra Magyarországra érkezünk, ahol a Fertő-Hanság Nemzeti Park **Lászlómajori Látogatóközpontjában** érdemes megpihennünk. Interaktív installációk segítik felfedezni a Fertő világát. A kerékpárút mellett szürkemarhák és rackák legelnek, a távolban a Fertő sekély vize hullámzik. Innét Fertődön az **Eszterházy Kastély** mellett elterve jutunk szálláshelyünkre, Hegykőre a Tornácos Étterembe és Panzióba.	von Flussregenpfeifer, die Möwe von Seeschwalben, die Gänsevögel von Graugans vertreten. Aus dem Schilf steigt die Rohrweiche auf, um nach Nahrung zu suchen. Gänsemütter treiben im Frühjahr und Sommer Dutzende ihrer Küken in Kindergärten. Wenn wir weiterfahren, werden wir bald wieder in Ungarn ankommen, wo es sich lohnt, im Besucherzentrum des Nationalparks Fertő-Hanság in Lászlómajor zu entspannen. Interaktive Installationen helfen uns, die Welt des Neusiedler Sees zu entdecken. Graurinde und Zackelschafe grasen neben dem Radweg, in der Ferne kräuselt sich das flache Wasser des Neusiedler Sees. Von hier radeln wir neben dem Schloss Esterházy in Fertőd und gelangen zu unserer Unterkunft in Hegykő, zum Tornácos Restaurant und Pension.
Egyéb hasznos információk	A napi szakaszban 74 km kerékpározás, közel 2 km gyaloglás, és 3,5 km kompozás van. A szintkülönbség nagyjából 375 méter.	Die Tagesetappe beinhaltet 74 km Radfahren, ungefähr 2 km Spazieren und 3,5 km Fährefahrt. Der Höhenunterschied beträgt fast 375 Meter.

3.2.3. 3. szakasz: Fertőtáj, Soproni hegység — Etappe 3

Jelleg (egyéni, önállóan átélhető, családok, vezetett csoport, stb.)	A Deluxe csomag programja magában foglalja a túravezetést, mind a kerékpáros, mind az evezős szakaszon.	Das Programm des Deluxe-Packets beinhaltet die Führung sowohl auf den Fahrrad-, als auch auf den Rudernstrecken.
Elsődleges célcsoport	Családok, egyéni túrázók 40-70 éves kor között, baráti társaságok	Familien, Einzelwanderer im Alter zwischen 40-70 Jahren, Freundeskreisen
Olvasmányos, kiadvány jellegű szöveg	Nádak útján Kalandozások a vasfüggöny mellett Amennyiben kifárasztottak minket az előző napok aktivitásai, csobbanjunk egyet a gyógyvízben, és áztassuk ki fáradt tagjainkat. Amint újból készen állunk felvenni a fonalat, vessük bele magunkat az újabb kalandokba! A sok móka mellett egy komolyabb téma is megpendül a túra elején, mégpedig a Vasfüggöny emlékhelyen a megálmodó vezetésével nyerhetünk hiteles betekintést a szögesdrót és a taposóakna egykori világába. A „mélységből” tovább kerekezve egy csodálatos panorámával rendelkező kilátó magaslatára törünk, és gyönyörködünk a páratlan látványban. Az innen megcsodált óriási nádas a következő állomás, ahol szinte elveszhetünk a végeláthatatlannak tűnő nádtengerben evezve. Kik és hogyan élnek itt? Nem is hinnénk milyen változatos a fentről egyhangúnak tűnő világ. Szerencsére felkészült szakvezetőink minden apró titokba beavatnak minket.	Am Wege des Schilfs Abenteuer neben dem Eisernen Vorhang Wenn uns die Aktivitäten der vorigen Tage ermüdet haben, platschen wir im Heilwasser und lassen unsere müden Gliedmaßen erholen. Wenn wir bereit sind, die Tour weiterzumachen, erleben wir neue Abenteuer! Neben viel Spaß wird auch ein ernsteres Thema am Anfang der Tour angesprochen. Am Mahnmal der Eiserner Vorhang bekommen wir einen glaubhaften Einblick in die ehemalige Welt von Stacheldraht und Tretmine während der Führung vom Gründer. Aus der Tiefe weiterradelnd kommen wir zu einem Aussichtsturm mit wunderschönen Panorama an, wo wir das einzigartige Ausblick bewundern können. Das riesige Schilf, das von hier aus zu sehen ist, ist die nächste Station, in der wir uns im scheinbar endlosen Schilfmeer paddelnd fast verlieren können. Wer und wie leben hier? Wir würden nicht einmal daran denken, wie vielfältig die Welt ist, die von oben einstimmig schien. Zum Glück führen uns unsere ausgebildeten ourguides in jedes kleine Geheimnis ein.
Képek, illusztrációk		

Interreg Austria–Hungary
European Union – European Regional Development Fund
PaNaNet+

Térkép-vázlat	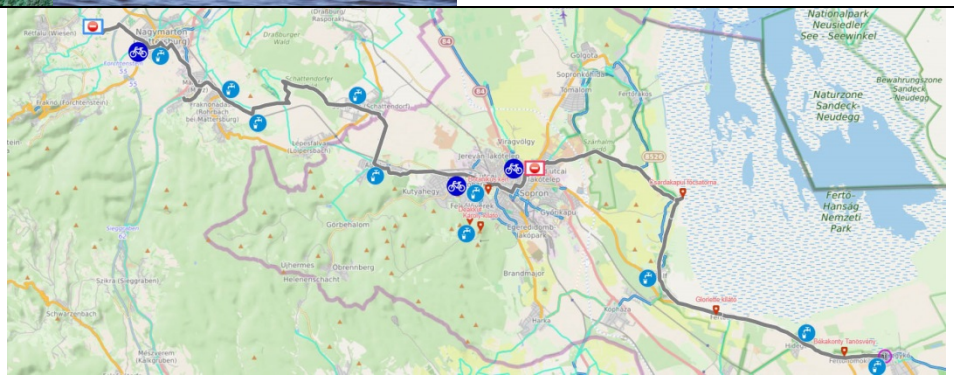	
Csomagban lévő látnivalók leírása, programismertetése	A Fertőtáj déli részének ékköve Hegykő. Különleges elhelyezkedése révén a már a bronzkor óta lakott hely volt. Napjainkban a **Világörökség** részét is képezi. Ha az előző napok túlságosan is igénybe vették tagjainkat, akkor érdemes betérnünk a hegykői **termálba**, ahol 1434 méter mélyről felszínre hozott 55°C hőmérsékletű hegykői gyógyvíz oldja a sportolással, fokozott izommunka igénybevételével járó megterhelést.	Das Juwel des südlichen Teils des Neusiedler Sees ist Hegykő. Aufgrund seiner besonderen Lage ist es seit der Bronzezeit bewohnt. Heute ist es auch Teil des Weltkulturerbes. Wenn unsere Gliede in den vergangenen Tagen zu viel gebraucht wurden, lohnt es sich, das Thermalbad von Hegykő zu besuchen, in dem das aus einer Tiefe von 1434 Metern an die Oberfläche gebrachte Heilwasser von Hegykő mit einer Temperatur von 55 °C die mit dem Sport und mit erhöhter Muskelarbeit verbundene Belastung verringert.

	A messze földön híres hegykői zöldségek pl. zeller, nagyszerű étel specialitások alapanyagai. A **Tornácos Étteremben** helyi friss zöldségekből főznek, boltjukból nagyon sokféle helyi terméket is vihetünk az útra. Hegykőtől a Fertő felé tekerve a **Vasfüggöny emlékhely**et érdemes felkeressük. Különlegessége, hogy Szigethi István polgármester úr évtizedes gyűjtőmunkájaként a szögesdrót, taposóakna, őrtorony rendszer, történeti hitelességgel került újra felállításra, hogy megdöbbentő emléket állítson a hidegháború évtizedeinek. Vezetőnknek köszönhetően sorra rajzolódnak ki a szabadság utáni vágyban emberek sokszor tragikus sorsai. Innét újra a Fertő kerülő kerékpárútra térünk és Hidegségbe érkezve a Fertő-melléki dombsor letöréséhez érkezünk. Egy aprócska **emlékparkban** pihenőre állítjuk kerékpárunkat és egy földbevágott lépcsősoron feljutunk a **Gloriette kilátó**ba. Innét Pazar kilátás nyílik a Fertő-tó déli medencéjére és az azt borító végeláthatatlannak tűnő nádasra. Szinte sasként tekintünk a tájra, de csak azért, hogy nemsokára béka perspektívába ereszkedjünk. Innét ugyanis a **Csárdakapuhoz** kerekezünk, ahol a Fertő-Hanság Nemzeti Parknak a **kikötője** található. Itt **kenukba** szállunk és keskeny csatornákon beevezünk a nádrengetegbe. A sekély vízben egy rendkívül különleges virág ringatózik sárga virágjaival. Érdemes alá nyúlva kiemelni egyet és megcsodálni víz alatti rovarfogó szerkezetét ennek a vízi rencének. Sok egyéb mocsár és nádlakó állatfaj is a szemünk elé kerülhet és szakvezetőnk lelkesen mindet bemutatja nekünk. A túra során beevezünk a belső tavakhoz és egy kilátóhoz is eljutunk, ahonnét egy újabb perspektívából tárul elénk a táj. Túra végeztével kerékpárra pattanva hátat fordítunk a Fertő vidékének, majd a leghűségesebb város, **Sopron** érintésével Ausztriába érkezünk, ahol Ágfalva és Schattendorf érintésével a Kogelbergre, a vizes élőhelyekhez érkezünk. Szállásnak Marz falvát javasoljuk.	Die weit und breit bekannten Gemüse von Hegykő wie z.B. Sellerie, sind gute Rohstoffe von Spezialitäten. Im Tornácos Restaurant wird mit lokalen, frischen Gemüsen gekocht und wir können in ihrem Geschäft aus einer großen Auswahl an lokalen Produkten wählen, die wir mit uns auf den Weg mitbringen können. Wenn wir von Hegykő in Richtung des Neusiedler Sees radeln, lohnt es sich, Mahnmal Eiserner Vorhang zu besuchen. Seine Besonderheit ist, dass das Stacheldraht-, Landminen- und Wachturm-System als jahrzehntelange Sammlungsarbeit von Bürgermeister István Szigethi mit historischer Authentizität wiederaufgebaut wurde, um an die Jahrzehnte des Kalten Krieges zu gedenken. Dank unseres Reiseleiters werden sich die oft tragischen Schicksale von Menschen im Wunsch nach Freiheit gezeichnet. Von hier aus fahren wir auf dem Radweg um den Neusiedler See und in Hidegség kommen wir zum Abbruch des Ruster Hügellandes. Wir stellen unsere Fahrräder in einem winzigen Gedenkpark ab und steigen eine in die Erde geschnittene Treppe zum Gloriette Aussichtsturm hinauf. Von hier aus haben wir einen herrlichen Blick auf das südliche Becken des Neusiedler Sees und auf das scheinbar endlose Schilf, das den See bedeckt. Wir betrachten die Landschaft als ein Adler, aber nur um uns bald in eine Froschperspektive zu senken. Von hier aus radeln wir zu Csárdakapu, wo der Hafen des Nationalparks Fertő-Hanság zu finden ist. Hier steigen wir in Kanus und rudeln in das Schilfbett durch schmale Kanäle. Im seichten Wasser schaukelt eine ganz besondere Blume mit ihren gelben Blüten. Es lohnt sich, unten der Blume zu greifen, um eine hervorzuheben und die Unterwasser-Insektenfallenstruktur dieser Wasserschlauch zu bewundern. Viele andere Sumpf- und Schilf-Tierarten sind ebenfalls zu sehen und unser Toruguide stellt uns sie alle begeistert vor. Während der Tour rudern wir in die inneren Seen und gelangen zu einem Aussichtspunkt, von dem aus sich die Landschaft aus einer anderen Perspektive vor uns entfaltet. Am Ende der Tour steigen wir auf unser Fahrrad und kehren der Neusiedler See-Region den Rücken. Dann erreichen wir durch die treuste Stadt, Sopron Österreich, wo wir durch Ágfalva und Schattendorf fahrend in Kogelberg, an die Feuchtgebiete ankommen. Als Unterkunft empfehlen wir die Siedlung Marz.
Egyéb hasznos információk	A napi szakaszban 42 km kerékpározás és 7 km evezés van. A szintkülönbség közel 800 km.	Die Tagesetappe beinhaltet 42 km Radfahren und 7 km Rudern. Der Höhenunterschied beträgt fast 800 Meter.

3.2.4. 4. szakasz: Fraknó, Scwarzenbach, Lánzsér, Léka, Kőszeg Etappe 4

Jelleg (egyéni, önállóan átélhető, családok, vezetett csoport, stb.)	A Deluxe csomag programja magában foglalja a túravezetést, mind a kerékpáros, mind a gyalogos szakaszon.	Das Program des Deluxe-Packets beinhaltet die Führung sowohl auf den Fahrrad-, als auch auf den Wanderungsstrecken.
Elsődleges célcsoport	Családok, egyéni túrázók 40-70 éves kor között, baráti társaságok	Familien, Einzelwanderer im Alter zwischen 40-70 Jahren, Freundeskreisen
Olvasmányos, kiadvány jellegű szöveg	Találkozás a történelemmel Fraknó, Scwarzenbach, Lánzsér, Léka, Kőszeg Hajrá és ne add fel! Avagy a mai legkeményebb nap a programban. Ha nem vagyunk kiváló erőnlétben, mindenképp béreljünk e-bike-ot a túra teljesítéséhez. Ez a szakasz nem csak kilométerekben és szintvonalakban gazdag, de látnivalókban is bővelkedik. Három vár is útba esik. Vajon melyik közülük a legrégebbi? És milyen épülethez kötődik egy tömlöcben kiszenvedett nő szelleme? Ezekre a kérdésekre is megtudjuk a választ, sőt, időutazást is tehetünk a kelták birodalmában. Az újraépített faluban a nyári napforduló alkalmával egy hagyományos ünnepségen is részt vehetünk. Zárásként Kőszeg városában andalgunk, és ha kielégíthetetlen tudásszomjunk még mindig hajt minket, egy interaktív kiállítás még belefér a napba.	Treffen mit der Geschichte Forchtenstein, Schwarzenbach, Landsee, Lockenhaus, Kőszeg Komm und gib nicht auf! Der heutige Tag ist der härteste im Programm. Wenn wir nicht in ausgezeichneter Kondition sind, sollten wir ein E-Bike mieten, um die Tour zu schaffen. Diese Strecke ist nicht nur an Kilometern und Höhenunterschiede reich, sondern auch an Attraktionen. Es gibt auch drei Burgen auf dem Weg. Welche ist die älteste? Und mit welchem Gebäude ist der Geist einer Frau verbunden, die in einem Verlies gelitten hat? Auf diese Fragen bekommen wir die Antwort, sogar können wir eine Zeitreise in das Keltische Reich machen. Im wiederaufgebauten Dorf können wir auch anlässlich der Sommersonnenwende an einer traditionellen Zeremonie teilnehmen. Abschließend werden wir in der Stadt Kőszeg spazieren, und wenn uns unser unstillbarer Wissensdurst immer noch antreibt, haben wir an eine interaktive Ausstellung noch Zeit.
Képek, illusztrációk		

Térkép-vázlat	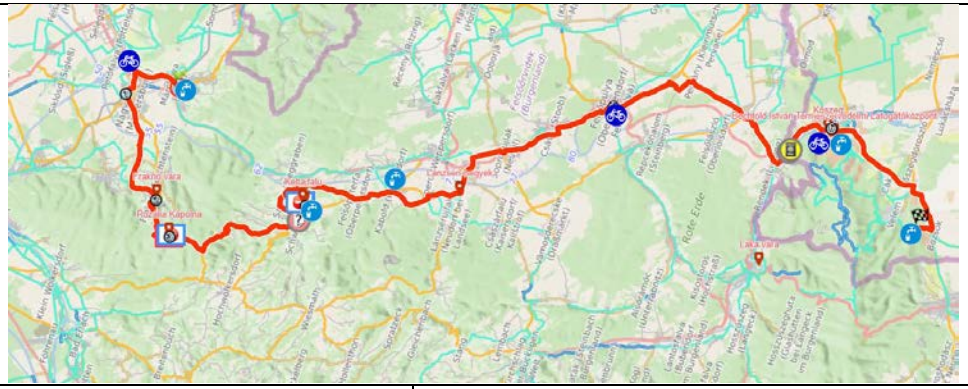	
Csomagban lévő látnivalók leírása, programismertetése	A reggeli után megkezdjük a legnagyobb szintkülönbséggel megáldott napunkat. Elsőként **Fraknó várába** küzdjük fel magunkat a **Rozália-hegység Natúrparkban**. A hosszú szerpentinhez komoly erőnlét vagy egy E-bike igazán nagy segítség. Fraknó vára az Esterházy Alapítvány üzemeltetésében időszaki és állandó kiállítások otthona. Ha ezekre nem is jut időnk, érdemes a vár panoráma kávézójába sétálni és frissítőt kortyolva gyönyörködni a kilátásban.	Nach dem Frühstück beginnen wir unseren Tag mit dem größten Höhenunterschied. Zuerst arbeiten wir uns zur Burg Forchtenstein im Naturpark Rosalia-Kogelberg herauf. An der langen Serpentine ist die gute Kondition oder ein E-Bike wirklich eine große Hilfe. In der Burg Forchtenstein, die von der Stiftung-Esterházy betrieben ist, finden temporäre und permanente Ausstellungen statt. Wenn wir keine Zeit dafür haben, lohnt es sich doch, einen Spaziergang im Panorama-Café der Burg zu machen und ein erfrischendes Getränk zu uns zu nehmen, um die Aussicht zu bewundern.

	Nyeregbe szállva folytatjuk a felfelé vezető utat egészen a Rozália-hegység csúcsáig, ahol egy gyönyörű **kápolna** melletti vadvirágos réten végre kinyújthatjuk megfáradt tagjainkat. Innét már bükkösöket szelve aszfalton és erdei utakon jutunk Közép-Európa egyetlen újjáépített kelta falujába **Scwarzenbach** település mellett, a **Lánzséri-hegyek Natúrparkban**. Sok évtizedes kutatás és rekonstrukciós munkák nyomán jelenleg is folyik az újjáépítése a **kelták** településének. A fiatal régész hallgatók rekonstruált, őskori szerszámokkal dolgoznak: bárdolnak, vésnek, csapolnak. 1992 óta 20 házalapot tártak fel, 9 házat rekonstruáltak. 1998 óta minden nyári napfordulón 3 napos ünnepség keretében elevenítik fel a kelta hagyományokat ebben a múzeum faluban. Érdemes ekkorra időzíteni utunkat, hiszen kelta zenét hallgathatunk, a harci játékokon vehetünk részt, és a napforduló éjszakáján óriási máglyát is gyújtanak, melyet körbe táncolva, dobolva ünnepelhetjük kozmikus – spirituális kapcsolatunkat a Nappal. Bővebben információ a www.celovation.at oldalon olvasható. Újra nyeregbe pattanva az **Írottkő - Geschriebenstein Natúrpark** a következő állomásunk. Nemcsak az emelkedők, de a lejtők is komoly figyelmet és nagyon jó fékeket igényelnek. Jó egy órás tekerés után **Léka várát** közelítjük meg, amely egy tó és patak partján, a hegytetőn magasodik. A látvány már messziről is impozáns, a hatalmas tornyok, a színes ablaktáblák mesebeli világot ígérnek. És itt nemcsak a középkor szelleme idéződik meg, de Közép-Európa legnagyobb **denevér kolóniáj**a is biztos menedéket nyert a vár falai között. A vár a sok zegzugos lépcsőjével, számtalan szobájával, kormos konyhájával, és csodás kilátást nyújtó tornyával mindenképpen megér egy látogatást. Innét **Kőszegre** érkezünk, ahol a **Főtéren** érdemes gyalogosan is átmozgatnunk lábainkat és nagyszerű csokoládékat, frissítőket fogyaszthatunk az ódon belvárosban. A **Bechtold István Természetvédelmi Látogatóközpont** 5 perces tekerésre van innét, ahol interaktív kiállítás keretében megismerhetjük a térség madárvilágát is. Mai úticélunk a **Malomporta** Bozsokon, a legforróbb vendégszeretettel vár!	Wir steigen auf unser Fahrrad und fahren weiter bis zur Spitze des Rosaliengebirges, wo wir unsere müden Gliede endlich auf einer Wildblumenwiese neben einer wunderschönen Kapelle ausstrecken können. Von hier aus radeln wir durch Buchenwälder auf Asphalt- und Forststraßen zum einzigen wiederaufgebauten keltischen Dorf Mitteleuropas in der Nähe von Scwarzenbach im Naturpark Landseer-Berge. Nach jahrzehntelangen Forschungen und Rekonstruktionen ist die keltische Siedlung immer noch unter Bearbeitung. Junge Archäologiestudenten arbeiten mit rekonstruierten, prähistorischen Werkzeugen: Sie zimmern, gravieren, zapfen. Seit 1992 wurden 20 Hausfundamente ausgegraben und 9 Häuser rekonstruiert. Seit 1998 werden die keltischen Traditionen in diesem Museumsdorf im Rahmen einer dreitägigen Feier zu jeder Sommersonnenwende wiederbelebt. Es lohnt sich, unsere Reise zu diesem Zeitpunkt zu planen, da wir keltische Musik hören, an Kampfspielen teilnehmen können und in der Nacht der Sonnenwende wird ein riesiges Lagerfeuer entzündet, mit dem wir unsere kosmisch-spirituelle Beziehung zur Sonne tanzend und trommelnd feiern können. Weitere Informationen finden Sie unter www.celovation.at. Weiterradelnd ist unsere nächste Station die Naturpark Geschriebenstein-Írottkő. Nicht nur die Steigungen, sondern auch die Absteigungen erfordern ernsthafte Aufmerksamkeit und sehr gute Bremsen. Nach einer guten Stunde Radfahren nähern wir uns der Burg Lockenhaus, die sich auf einer Bergspitze am Ufer eines Sees und eines Baches erhebt. Die Aussicht ist schon von weitem beeindruckend, die riesigen Türme und die bunten Fenster versprechen eine märchenhafte Welt. Und hier wird nicht nur der Geist des Mittelalters hervorgerufen, sondern auch die größte Fledermauskolonie Mitteleuropas hat innerhalb der Burgmauern einen sicheren Häfen gefunden. Die Burg mit ihren vielen Zick-Zack-Treppen, unzähligen Zimmern, rußiger Küche und mit einem Turm mit herrlicher Aussicht ist auf jeden Fall einen Besuch wert. Von hier aus kommen wir in Kőszeg an, wo es sich auf dem Hauptplatz lohnt, unsere Beine auch zu Fuß zu bewegen. Hier können wir in der alten Innenstadt leckere Schokoladen und Erfrischungen genießen. Das Naturschutzbesucherzentrum István Bechtold liegt 5 Minuten mit dem Fahrrad entfernt. In einer interaktiven Ausstellung können wir auch die Vogelwelt der Region kennenlernen. Das heutige Ziel erwartet uns in der Malomporta in Bozsok mit der heißesten Gastfreundschaft!
Egyéb hasznos információk	A napi szakaszban 96 km kerékpározás és 1 km gyaloglás szerepel. A szintkülönbség nagy, összesen majdhogynem 1500 méter.	Die Tagesetappe beinhaltet 96 km Radfahren und 1 km Spazieren. Der Höhenunterschied ist groß, beträgt insgesamt fast 1500 Meter.

Interreg Austria–Hungary
European Union – European Regional Development Fund
PaNaNet+

3.2.5. 5. szakasz: Kacskaringós túra a Pinka völgyében Etappe 5

Jelleg (egyéni, önállóan átélhető, családok, vezetett csoport, stb.)	A Deluxe csomag programja magában foglalja a túravezetést.	Das Programm des Deluxe-Packets beinhaltet die Führung
Elsődleges célcsoport	Családok, egyéni túrázók 40-70 éves kor között, baráti társaságok	Familien, Einzelwanderer im Alter zwischen 40-70 Jahren, Freundeskreisen
Olvasmányos, kiadvány jellegű szöveg	Határsávban Kacskaringós túra a Pinka völgyében A mai napon az országok között cikázunk. Ki ne szeretne segíteni egy sérült kismadárnak? Hogyan kell ezt csinálni? Hogy néz ki egy 22 méter magas madártorony? Mi az a Kneipp ösvény? Ezt mind megtudhatjuk néhány óra alatt, majd tovább haladva megszemlélhetjük az egykori római vízvezeték maradványait is. A rómaiak után a kelták világába is beleshetünk egy picit, egy fantasztikus tölgyesben sirhalmokra bukkanhatunk. A következő pont egy kilátó felkutatása, ahonnan az egész környék csodálatos panorámája elénk tárul. Miután kigyönyörködtük magunkat, a Pinka partjára tekerünk, ahol már várnak a kajakok, egy pazar evezésre. Kikötve mélyebben megismerhetjük a migráció témáját, majd egy levezető tekeréssel a régi pincenegyedhez gurulunk, ahol megismerhetjük az itteni különlegességet, az uhudlert. Hogy miért így hívják? Derítsük ki!	An der Grenze Kurvenreiche Tour im Pinkatal Heute bewegen wir uns im Zickzack zwischen den Ländern. Wer möchte einem verletzten kleinen Vogel nicht helfen? Wie sollte man es machen? Wie sieht ein 22 Meter hoher Vogelturm aus? Was ist der Kneipp-Pfad? All dies können wir in wenigen Stunden mitbekommen und dann die Überreste des ehemaligen römischen Aquädukts betrachten. Nach den Römern können wir auch ein wenig in die Welt der Kelten hereinschauen, wir können Graben in einem fantastischen Eichenwald finden. Der nächste Programmpunkt ist die Suche nach einem Aussichtspunkt, von dem aus sich das wundervolle Panorama des gesamten Gebiets vor uns entfaltet. Nachdem wir uns bewundert haben, fahren wir zum Ufer der Pinka, wo die Kajaks bereits auf ein prächtiges Rudern warten. Angelegt können wir mehr über das Thema Migration erfahren und dann rollen wir zu dem alten Kellerbereich, wo wir die regionale Spezialität, den Uhudler, kennenlernen können. Woher hat er seinen Namen bekommen? Ergründen wir es!
Képek, illusztrációk		

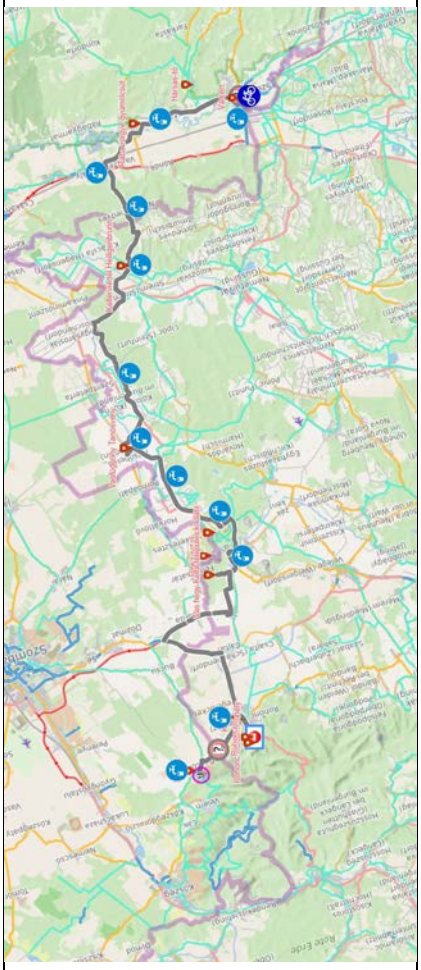

Térkép-vázlat

Csomagban lévő látnivalók leírása, programismertetése	Ezen a szakaszon lesz a legtöbb határátlépés, szinte zikk zakkban fogunk végig haladni az egykori határsávban. Bozsokról egy kiadós mangalicás reggeli és friss forrásvizes kulacsfeltöltés után búcsúzunk el. Rohonc felé vesszük az irányt és hamarosan átlépünk Ausztriába. Rohoncon egy lelkes madárvédő csapat fogad minket, akik a **Geschriebenstein Natúrpark** aktivistái. Az ő kezdeményezésükre épült egy madármenhely a Faludi-völgyben. Ez a **Madártorony** egy különleges **erdei ösvény**, mely spirálban kanyarodik egyre magasabban a fák között és biztosít menedéket felépülő félben lévő madaraknak. A torony mellett a patakparton egy **Kneipp ösvény** frissítheti fel egész lényünket, a taposás legjobb része a lábszárközépig érő agyagos dagonya és a tisztító, hűs patak. Tovább haladva lankásabb vidéken tekerünk. Bucsu mellett a **római kori vízvezeték** maradványát és az **egykori határőr bódét** tekinthetjük meg. Majd Narda mellett felmászunk a **Vas-hegyre**, melynek óriási tölgyese különös halmokat rejt. A **Kelta sírhalmok** részletes feltárása még várat magára. Kicsit elcsendesedve - távol az országút zajától - az erdő hangjai fürdetnek minket és lombok között átszűrődő napfény. Ezek a kelták tudtak valamit! Elhagyva az erdőt, hatalmas szántóföldek között kerekezünk le Pinkaóvárra, hogy onnét a Vas-hegy déli oldalára másszunk fel újra. Kemény emelkedő, de megéri, hiszen Dél-Burgenland borvidékére a Naturpark in der Weinidylle-re pillanthatunk az **üvegből épített kilátó** teraszáról. Elképesztő panoráma tárul elénk. Az itt élő ember hihetetlen érzékenységgel simult a tájba: az árnyas oldalakon erdőfoltok, a napsütötte oldalakon szőlősorok és nadrágszíjparcellák, a vízfolyásokat zöld ligeterdők kísérik hűségesen. Hamarosan Beledbe érünk, ahol az egykori határon, a **Pinka-folyó** partján várnak a kétszemélye kajakok minket és máris evezhetünk az árnyat adó nyárfák és füzek alatt. A parton egy igazán elgondolkodtató **tanösvény** vár minket, ahol a migráció témakörét kicsit mélyebben is megérthetjük. A komoly gondolatokat laza tekerés váltja fel és jutunk el egy csodaszép, eredeti formájában megmaradt ódon **pincenegyedhez**. Heiligenbrunnban vagyunk, melynek szőlője - a filoxéra vész utáni borászatot megmentő - direkt termő fajtákból áll. Egymást érik a gerendafalú épületek és természetesen a nyitott	An dieser Route wird die meisten Grenzübertritte geben. Wir werden fast im Zickzackmuster an dem ehemaligen Grenzgebiet fahren. Nach einem herzhaften Frühstück aus Mangalica-Schwein und einer Flasche frischem Quellwasser verabschieden wir uns von Bozsok. Wir fahren in Richtung Rechnitz und kommen bald in Österreich an. In Rechnitz werden wir von einem begeisterten Vogelschutzteam begrüßt, das aus Aktivisten des Naturparks Geschriebenstein besteht. Auf ihre Initiative wurde im Faludi-Tal ein Vögel-Tierheim gebaut. Dieser Vogelturm ist ein spezieller Waldweg, der sich spiralförmig immer höher zwischen den Bäumen biegt und Schutz für die sich erholenden Vögel bietet. Neben dem Turm kann ein Kneipp-Pfad am Ufer des Baches unser ganzes Wesen erfrischen. Der beste Teil des Trampelns ist die tonige Suhle, die bis zu der Mitte der Beine reicht, und der reine, kühle Bach. Weiter radeln wir in einer sachten Landschaft. Neben Bucsu können wir die Überreste eines römischen Aquädukts und den ehemaligen Grenzschutzstand besichtigen. Dann besteigen wir neben Narda den Eisenberg, dessen riesiger Eichenwald seltsame Gehäufe verbirgt. Eine detaillierte Ausgrabung der keltischen Gräber lässt noch auf sich warten. Etwas leiser - weg vom Lärm der Landstraße - baden uns die Geräusche des Waldes und das Sonnenlicht, das durch das Laub fällt. Diese Kelten haben etwas gewusst! Wir verlassen den Wald und radeln durch riesige Felder nach Burg, um davon die Südseite des Eisenberges wieder zu besteigen. Es ist eine steile Steigung, aber es lohnt sich, da die Weinregion des südlichen Burgenlandes, der Naturpark in der Weinidylle von der Terrasse des Glasaussichtsturm gesehen werden kann. Vor uns entfaltet sich ein erstaunliches Panorama. Der hierlebende Mensch hat sich mit unglaublicher Sensibilität in die Landschaft geschmiegt: Waldflecken an den Schattenseiten, Reihen von Weinreben an den Sonnenseiten und Wasserläufe, die von grünen Wäldern getreu begleitet werden. Bald kommen wir in Bildein an, wo an der ehemaligen Grenze am Ufer des Pinka-Flusses Zwei-Personen-Kajaks auf uns warten und wir bereits unter den schattigen Pappeln und Weiden rudern können. An der Küste erwartet uns ein wirklich zum Nachdenken anregender Lehrpfad, auf dem wir das Thema Migration etwas tiefer verstehen können. Ernsthafte Gedanken werden durch lockeres Radfahren ersetzt und wir kommen zu einem schönen, antiken Kellerviertel an, das in seiner ursprünglichen Form erhalten geblieben ist. Wir sind in Heiligenbrunn, dessen Trauben aus direkt wachsenden Sorten bestehen, die das Weinbau nach der Reblaus-Not gerettet haben. Die Balkengebäude und natürlich die Vielzahl an offener Keller überstürzen

	pincék sokasága, ahol érdemes egy kicsit elidőznünk. Mindössze nyolc dél-burgenlandi településen termeszthetik ezen fajtákat és csak ők készíthetnek bort belőle, az **Uhudlert**. Egy legenda szerint, ha férfiak sűrűn kóstolgatták, majd azután karikás szemekkel hazatértek feleségükhöz, azok felkiáltottak: úgy nézel ki, mint egy uhu! Aki a szofisztikált nemes szőlők borához szokott az lehet, hogy felhuhog megkóstolása után! Innét a legrövidebb erdei úton, majd a Rába völgyében már aszfalton haladunk tovább Szentgotthárdra, hogy megérdemelt pihenőt vegyünk és az E-bike-ok is feltöltődjenek.	sich, wo es sich lohnt, uns ein bisschen zu verweilen. Nur acht Gemeinden im südlichen Burgenland dürfen diese Sorten anbauen und daraus Wein herstellen, den Uhudler. Einer Legende nach, wenn Männer ihn häufig probierten und dann mit Augenschatten zu ihren Frauen zurückkehrten, dann haben ihre Frauen aufgeschrien: Du siehst wie eine Uhu aus! Jeder, der an den Wein raffinierter edler Trauben gewöhnt ist, wird vielleicht nach der Verkostung unken! Von hier aus fahren wir auf der kürzesten Forststraße weiter, dann auf dem Asphalt im Raabtal nach Szentgotthárd, um eine wohlverdiente Pause einzulegen und unsere E-Bikes aufzuladen.
Egyéb hasznos információk	A napi szakaszban 76 km kerékpározás van. A szintkülönbség nagy, közel 1000 méter.	Die Tagesetappe beinhaltet 976 km Radfahren. Der Höhenunterschied ist groß, beträgt insgesamt fast 1000 Meter.

3.2.6. 6. szakasz: Kenuval a Rábán — Etappe 6

Jelleg (egyéni, önállóan átélhető, családok, vezetett csoport, stb.)	A Deluxe csomag programja magában foglalja a túravezetést, mind a kerékpáros, mind az evezős szakaszon.	DasProgramm des Deluxe-Packets beinhaltet die Führung sowohl auf den Fahrrad-, als auch auf den Rudernstrecken.
Elsődleges célcsoport	Családok, egyéni túrázók 40-70 éves kor között, baráti társaságok	Familien, Einzelwanderer im Alter zwischen 40-70 Jahren, Freundeskreisen
Olvasmányos, kiadvány jellegű szöveg	Kenuval a Rábán Natúrpark és népi hagyományok Szeretnéd egy jó kis evezéssel kezdeni a napot a többékevésbé zabolátlan Rábán? A felső szakasz vadregényes jellegű, és néhány szakaszon még megtalálhatóak a természetes szakadó partok, és vándorló zátonyok. Hogy ez miért fontos? Kik élnek itt és hogyan? Profi túravezetőinktől megtudhatjuk ezt is. A nap folyamán erdőket és virágos réteket szelünk át, valamint hagyományos, népi műemlékegyüttest is lesz szerencsénk közelről megvizsgálni, és tanulhatunk egyet s mást a fenntarthatóságról az egykor még a tájban élő embertől.	Mit Kanu auf der Raab Naturpark und Volkstraditionen Möchtest du den Tag mit einem guten Rudern auf der mehr oder weniger ungezügelten Raab beginnen? Die obere Strecke ist wildromantisch, und an einiger Strecke sind noch natürlich stürzende Ufer und wandernde Bänke zu finden. Warum ist es wichtig? Wer lebt hier und wie? Von unserem professionellen Tourguide werden wir es mitbekommen? Während des Tages werden wir durch Wälder und Blumenwiesen fahren, und ein traditionelles Volksdenkmal näher betrachten und von den Menschen, die einst in der Landschaft lebten, etwas über Nachhaltigkeit lernen.
Képek, illusztrációk		

Interreg Austria–Hungary
European Union – European Regional Development Fund
PaNaNet+





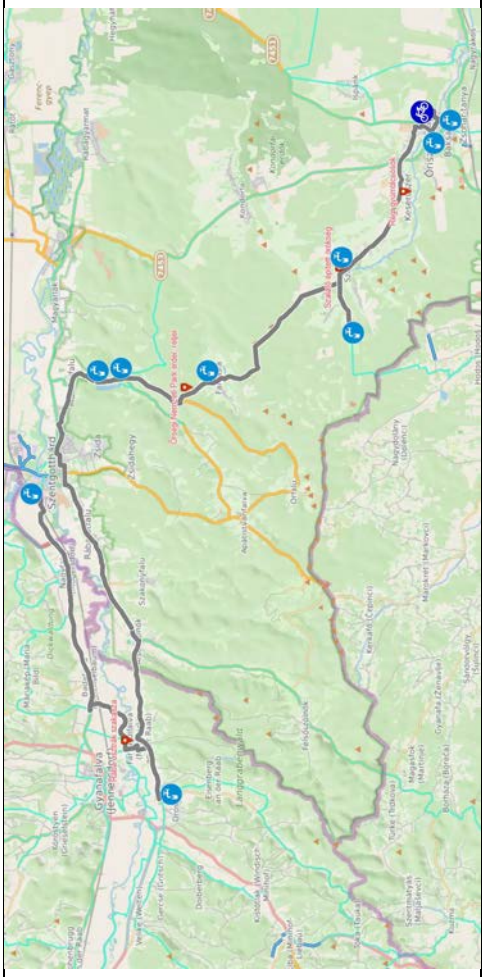

Térkép-vázlat

Csomagban lévő látnivalók leírása, programismertetése	Szentgotthárdi szállást elhagyva a **Rába-völgyében** érdemes Rábaszentmártonig tekerni, ahonnét a Naturpark Raab munkatársai szerveznek **kenutúrákat**. Ez a gyors, változékony és általában meredek partoldalú folyó, igazi kihívást jelent, ezért csak túravezetővel és vadvízi kenukkal javasoljuk evezését. Ausztriai szakaszának jó részén partvédő művek, egymásra pakolt sziklák próbálják megzabolázni, de szerencsére ez nem mindig sikerül, így a mai napig találhatóak benne vándorló kavicszátonyok és szakadó partok. Ez a két különleges élőhely több ritka madárfajnak a kizárólagos élőhelye. A **kavicszátonyokon** figyelhetjük meg az ökölnyi kisliléket, melyek fürge lábaikkal szaladgálnak a kavicson és keresgélik a sekély vízben az apró ízeltlábúakat és csigákat. A **szakadópartok** jellegzetes faja a parti fecske, mely főleg a víz és a parti rétek felett repülve vadászik rovarokra. 5,6 km-es evezés után, a magyar határ előtt ér véget a túra, innét a túravezetők mikrobuszával szállítják a kezdőponton biztonságba helyezett kerékpárokhoz vissza az evezősöket. Nyeregbe pattanva érdemes Szentgotthárdon ebédelni, majd az Őrség felé venni az irányt. Máriaújfalut elhagyva a duzzasztott vízű **Hársas tó** jelent jó kikapcsolódást. Gyönyörű **tölgyesekben** kanyarog az út, ahol a párás levegőben még nyáron sem száradnak ki a mohák és a páfrányok. A sűrű erdők között **virágos rétek**, rengeteg pillangóval. Az aszfalt hullámvasútja ilyen környezetben igazán pihentető. Érdemes Pityerszeren az **Őrségi Népi Műemlékegyüttes**hez tekerni, ahol rácsodálkozhatnak a helyi anyagokból kézzel épített arányos, apró részletekig igényesen kialakított és hál isten meg is őrzött házikókra és gazdasági épületekre. Az Őrségi Nemzeti Park kiemelt feladatának tartja a természeti értékek megőrzésén túl az ilyen műemlékek felkarolását is, hiszen tudják, hogy az ezen épületeket alkotók még teljesen együtt éltek a tájjal és fenntarthatóan gazdálkodtak benne, példát mutatva napjaink mindig rohanó emberének. Itt egy különleges hangulatú **interaktív kiállítás** is található, ahol megelevenednek az őrségi hagyományok és népmesék is. Szállás-helynek Őriszentpétert javasoljuk.	Die Unterkunft in Szentgotthárd verlassend lohnt es sich, im Raabtal nach Sankt Martin an der Raab zu radeln, von wo aus die Mitarbeiter des Naturpark Raab Kanutouren organisieren. Dieser schnelle, wechselhafte Fluss im Allgemeinen mit steiler Ufer kann eine echte Herausforderung bedeuten, deswegen empfehlen wir, nur mit einem Reiseleiter und Wildwasserkanus zu rudern. In großen Teilen der österreichischen Strecke versuchen Küstenschutzarbeiten, übereinander gestapelte Felsen, den Fluss einzudämmen, aber zum Glück funktionieren diese nicht immer, so dass bis heute wandernde Kiesriffe und rissige Ufer zu finden sind. Diese beiden besonderen Lebensräume sind der ausschließliche Lebensraum für mehrere seltene Vogelarten. Auf den Kiesriffen können wir die kleinen Flussregenpfeifer beobachten, die mit ihren behenden Beinen um den Kies laufen und im flachen Wasser nach kleinen Gliederfüßer und Schnecken suchen. Eine typische Art von rissigen Ufern ist die Uferschwalbe, die hauptsächlich nach Insekten jagt, während sie über Wasser und Küstenwiesen fliegt. Nach 5,6 km Rudern endet die Tour vor der ungarischen Grenze. Von hier aus transportieren die Tourguides die Ruderer mit dem Kleinbus zu den, am Startpunkt sichergestellten Fahrrädern zurück. Auf das Fahrrad steigend lohnt es sich in Szentgotthárd Mittagessen zu essen und dann in Richtung Őrség zu radeln. Máriaújfalu verlassend ist der aufgeblaste Hársas-See ein guter Ort zum Entspannen. Die Straße schlängelt sich durch wunderschöne Eichenwälder, in denen Moose und Farne in der feuchten Luft auch im Sommer nicht austrocknen. Zwischen den dichten Wäldern liegen Blumenwiesen mit vielen Schmetterlingen. Die Asphaltachterbahn ist in einer solchen Umgebung wirklich entspannend. Es lohnt sich, das Freilichtmuseum von Őrség in Pityerszer zu besuchen, wo wir die Häuser und Nebengebäude bewundern können, die aus lokalen Materialien handgefertigt, bis ins kleinste Detail sorgfältig entworfen und Gott sei Dank auch erhalten wurden. Neben der Erhaltung der Naturwerte betrachtet der Nationalpark Őrség es als eine ihrer begünstigten Aufgaben, solche Denkmäler zu schützen, da sie wissen, dass die Schöpfer dieser Gebäude noch vollständig mit der Landschaft lebten und sie nachhaltig bewirtschafteten, was ein Beispiel für den immer gehetzten Menschen von heute ist. Es gibt auch eine interaktive Ausstellung mit einer besonderen Atmosphäre, in der die Traditionen und Volksmärchen von Őrség zum Leben erweckt werden. Wir empfehlen Őriszentpéter als Unterkunftsort.
Egyéb hasznos információk	A napi szakaszban 53 km kerékpározás és 5,6 km evezés van. A szintkülönbség 530 méter.	Die Tagesetappe beinhaltet 53 km Radfahren und 5,6 km Rudern. Der Höhenunterschied beträgt 530 Meter.

3.2.7. 7. szakasz: Az Őrségben, és a Kerka, Mura mentén Etappe 7

Jelleg (egyéni, önállóan átélhető, családok, vezetett csoport, stb.)	A Deluxe csomag programja magában foglalja a túravezetést.	Das Programm des Deluxe-Packets beinhaltet die Führung
Elsődleges célcsoport	Családok, egyéni túrázók 40-70 éves kor között, baráti társaságok	Familien, Einzelwanderer im Alter zwischen 40-70 Jahren, Freundeskreisen
Olvasmányos, kiadvány jellegű szöveg	Határtalan természeti értékek Az Őrségben, és a Kerka, Mura mentén A nap kezdéseként meglátogatunk egy interaktív kiállítást, ami testközelbe hozza az Őrség élővilágát és természeti értékeit. Egy kis tekerés után felpattanunk az erdei kisvasútra, és ezzel szeljük át a környék erdeit. A pihentető utazás után legelésző bivalyokat leshetünk meg. Továbbiakban bensőséges kapcsolatot alakítunk ki Magyarország legidősebb ősbükkösével, ahol mélyeket szippantva az üde levegőből teljesen feltöltődhetünk, míg végül a Kerka ártéri tanösvényen a környék különlegességeit ismerteti meg velünk profi vezetőnk.	Grenzenlose Naturwerte In Őrség und entlang Kerka und der Mur Zu Beginn des Tages besuchen wir eine interaktive Ausstellung, die uns die Tierwelt und die Naturwerte von Őrség näherbringt. Nach einem kurzen Radfahren steigen wir auf die Feldbahn aufsteigen und überqueren die Wälder der Umgebung. Nach der entspannten Reise können wir weidende Büffel beobachten. Im Weiteren werden wir eine enge Beziehung zum ältesten Buchenwald Ungarns aufbauen, in dem wir uns durch tiefes Atmen vollständig von der frischen Luft erholen können. Schließlich führt uns unser professionelle Reiseleiter auf dem Kerka-Überschwemmungsgebiet-Lehrpfad in die Besonderheiten des Gebiets ein.
Képek, illusztrációk		

Interreg Austria–Hungary
European Union – European Regional Development Fund
PaNaNet+



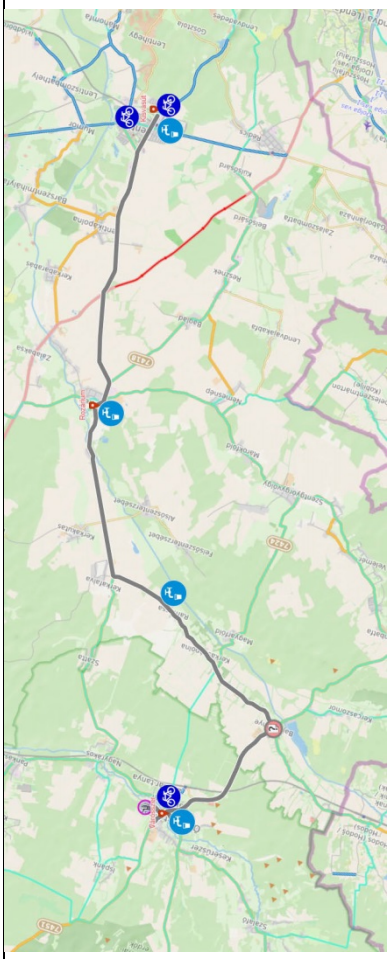

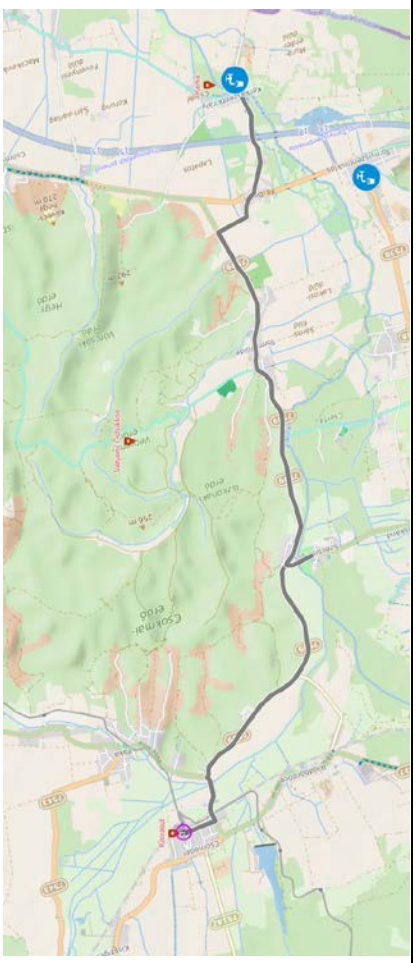

Térkép-vázlat

Csomagban lévő látnivalók leírása, programismertetése	Reggeli után drótszamarainkat az **Őrségi Nemzeti Park Igazgatóság központjához** Őriszentpéteren a Városszerbe vezetjük. Interaktív kiállításon ismerkedhetünk meg az Őrség természeti értékeivel valamint egy nagyszerű shopban elégíthetjük ki az otthonmaradottak ajándékkal való ellátásának szívbe markoló igényét. Innét tölgyesek borította lankás dombokon kerekezünk, majd fokozatosan kisimul a táj és gabonatáblák között folytatjuk utunkat. Közben kisebb vízfolyásokat keresztezünk, a **Kerkát** és mellékágait, melyek fokozatosan növekedve a túra utolsó szakaszán Kerkaszentkirály mellett egyesülnek a Szlovén határon a **Lendvával**, majd a Horvát-Szlovén-Magyar hármashatáron torkollanak a Murába. De ne szaladjunk ennyire előre. Csesztregen egy gyönyörű **Rozáriumot** alakítottak ki az út mellett, közelben egy büfével, érdemes pihennünk egy kicsit. Hamarosan Lentibe érkezünk, ahol egy **erdészeti kisvasút** nyitott kocsijába felpakoljuk kerékpárjainkat és máris zakatolhat a kisvonat. A Zalaerdő által üzemeltett **Állami Erdei Kisvasúttal** Csömödérig megyünk, közben gyönyörű erdőkön és kisvízfolyásokon haladunk keresztül. A zakatolás végeztével a Zalai-dombság déli lejtőire térünk. Elsőként **Szécsisziget**re érkezünk, ahol a Kerka árterén kialakított egykori kubikgödrökben **vízibivalyok** dagonyáznak a sárban. Az út túloldalán egy 2006-ban felújított háromkerekes **vízimalom** magasodik, melyben egy kiállítás mutatja be a Kerka-menti vízimalmok történetét. Egy kis kitérővel meglátogathatjuk Magyarország legidősebb **ősbükkösét**, mely itt magasodik **Vétyem**ben. Innét már csak szinte lefelé gurulunk, míg megérkezünk utunk végállomására Kerkaszentkirályra, ahol a Természetház melletti **Kerka ártéri tanösvényen** szakvezetőnk bemutatja a Mura-menti Tájvédelmi Körzet különlegességeit.	Nach dem Frühstück radeln wir zum Zentrum der Direktion des Nationalparks Őrség in Őriszentpéter, Városszer. In einer interaktiven Ausstellung können wir die Naturwerte von Őrség kennenlernen und in einem guten Geschäft Geschenke für die Familie kaufen. Von hier aus radeln wir auf den mit Eichen bewachsenen Hügeln, die Landschaft wird flacher und wir setzen unsere Reise zwischen Getreidefeldern fort. Währenddessen überqueren wir kleinere Wasserläufe, die Kerka und ihre Nebenflüsse, die kontinuierlich wachsend an der letzten Etappe der Tour neben Kerkaszentkirály an der slowenischen Grenze zu Lendava verschmelzen und münden dann an der kroatisch-slowenisch-ungarischen Dreifachgrenze in die Mur. Aber lassen wir uns nicht so weit voraus rennen. In Csesztreg, neben der Straße wurde ein wunderschönes Rosarium gestaltet. In der Nähe befindet sich auch ein Buffet. Es lohnt sich uns hier ein bisschen zu erholen. Bald kommen wir in Lenti an, wo wir unsere Fahrräder in die Feldbahn packen und kann die Bahn losfahren. Mit der von Zalaerdő betriebenen staatlichen Feldbahn fahren wir nach Csömödér, während wir durch wunderschöne Wälder und kleine Wasserläufe fahren. Nach dem Rattern kehren wir zu den Südhängen der Hügellandschaft der Region Zala zurück. Erstens kommen wir in Szécsisziget an, wo Wasserbüffel in den ehemaligen kubischen Gruben des Überschwemmungsgebietes des Flusses Kerka im Schlamm prudeln. Auf der anderen Straßenseite erhebt sich eine 2006 renovierte dreirädrige Wassermühle, in der eine Ausstellung die Geschichte der Wassermühlen entlang das Fluss Kerka zeigt. Mit einem kleinen Umweg können wir den ältesten Urbuchenwald Ungarns besuchen, der sich hier in Vétyem befindet. Von hier aus rollen wir nur noch fast bergab bis zum Ende unserer Reise nach Kerkaszentkirály, wo unser Reiseleiter auf dem Kerka-Überschwemmungsgebiet-Lehrpfad neben dem Naturhaus die Besonderheiten des Mur-Landschaftsschutzgebiets vorstellt.
Egyéb hasznos információk	A napi szakaszban 60 km kerékpározás van, amit egy rövidebb szakasz kisvasutazás tarkít. A szintkülönbség 230 méter.	Die Tagesetappe beinhaltet 60 km Radfahren, was mit der Fahrt mit der Kleinbahn auf einer kürzeren Strecke ergänzt ist. Der Höhenunterschied beträgt 230 Meter.

Interreg Austria–Hungary
European Union – European Regional Development Fund
PaNaNet+

3.3. Tematikus csomag-tervezet

Entwurf Thematischer Pakets

3.3.1. 1. tematikus körtúra

1. thematischer Rundtour

Jelleg (egyéni, önállóan átélhető, családok, vezetett csoport, stb.)	A kerékpáros rész önállóan is megvalósítható, az evezős részhez túravezetést javasolunk.	Der Fahrradteil kann auch selbstständig verwirklicht werden, zum Rudern ist eine Tourenführung empfehlenswert.
Elsődleges célcsoport	Családok, egyéni túrázók 40-70 éves kor között, baráti társaságok	Familien, Einzelwanderer im Alter zwischen 40-70 Jahren, Freundeskreisen
Olvasmányos, kiadvány jellegű szöveg	Szárazföldi delta Fedezd fel az ezer sziget vidékét! Ha igazán kalandvágyó vagy, keresd fel evezve a minden szegletében különleges Szigetközi-mellékágrendszert! Láthatsz itt megannyi csodát. Széles folyóágak, és tiszta vizű keskeny ágacskák váltják egymást, egy szövevényes rendszert alkotva. Evezhetsz összeboruló erdő alatt, vagy napfürdőzve. Ha csendesen szemlélődsz, az élővilág is megmutatja legszebb arcát. Összefuthatsz rétisassal, jégmadárral, gyurgyalaggal és hóddal is. Ne szalaszd el ezt a páratlan élményt!	Festlandsdelta Entdecke das Land der tausend Inseln! Wenn du wirklich abenteuerlustig bist, besuche das in seinen allen Ecken besondere Nebenflusssystem der Kleinen Schüttinsel [Szigetköz]! Du kannst hier viele Wunder sehen. Breite Flussarmen und schmale Zweige mit klarem Wasser wechseln sich ab und bilden ein kompliziertes System. Du kannst unter den Bäumen oder im Sonnenschein paddeln. Wenn du leise hinschaust, zeigt die Tierweolt auch ihr schönstes Gesicht. Du kannst auch Seeadler, Eisvögel, Bienenfresser und Biber treffen. Verpasse dieses einzigartige Erlebnis nicht!
Képek, illusztrációk	

Térkép-vázlat	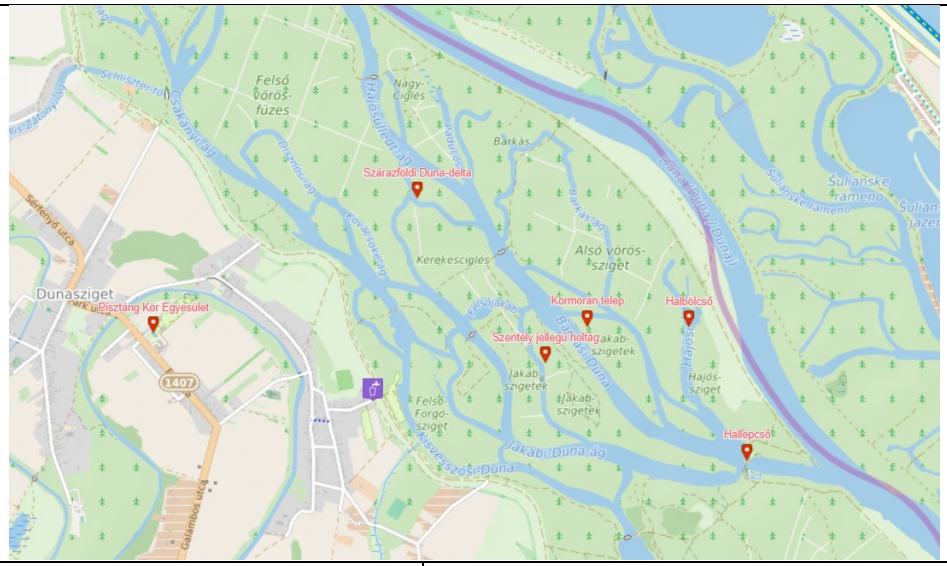	
Csomagban lévő látnivalók leírása, prog-ramismertetése	Az Észak-Nyugat-Pannon vidék szívéből Mosonmagyaróvárról érdemes kezdeni a természeti élmények aktív megélését. Az érkezés napján, ha délig megérkezünk, akkor okvetlenül evez-zünk be a legnagyobb szárazföldi delta vidékébe, a szigetközi ágrendszerbe. Ezt megtehetjük egyénileg, de szakvezetett csoporthoz is csatlakozhatunk. Több kikötőből is indulhatunk, bérelhetünk kenut vagy kajakot, a kényelmesebbek szolárhajóval is mehetnek. Az evezés során megismerhetjük a rendkívül változatos víztereket a széles **hömpölygő ágak**tól a **szentély jellegű holtágakig**, **halbölcsőkig**. Utunk során fűz-nyár **galériaerdők** szegélyezik a vízpartot, hód döntötte fák teszik izgalmassá a tovább haladást. A kócsagok, gémek, kormoránok nyugodt szárnycsapásokkal repülnek tovább érke-zésünkkor. A nádirigók és egyéb énekesmadarak viszont hihe-tetlen türelemmel viseltetnek és egész közelről is megfigyelhet-jük őket. A jégmadarak gyakori kísérői a kenusoknak. Érdemes legalább három, de inkább öt órát szánni erre az evezésre. Szeles, árvizes időben sem kell megrettennünk, mert a **Gazfűi-Duna** sűrű erdős partjaival és szabályozott vízszintjével mindig biztonságosan evezhető.	Aus dem Herzen der nordwestpannonischen Region, von Mosonmagyaróvár lohnt es sich, die aktive Erfahrung der Naturerlebnisse zu beginnen. Wenn wir am Tag der Ankunft bis Mittag ankommen, paddeln wir unbedingt in die Region des größten Landdeltas, in das Zweig-System der Kleinen Schüttinsel [Szigetköz]. Wir können dies individuell tun, oder wir können uns auch einer Gruppe mit Reiseleiter anschließen. Wir können von mehreren Häfen aus starten und ein Kanu oder Kajak mieten, die bequemeren können mit dem Solarboot fahren. Während des Ruderns können wir die äußerst unterschiedlichen Wasserräume von den breiten, fließenden Zweigen bis zu den tempelartigen Altarmen, Fischwiegen kennenlernen. Während unsere Fahrt flankieren Weidenbäume-Pappel Galeriewälder die Ufer und von Biber gefällte Bäume machen die Weiterfahren gespannt. Silberreiher, Reiher, Kormorane fliegen bei unserer Ankunft mit ruhigen Flügelschlägen weiter. Drosselrohrsänger und andere Singvögel hingegen sind unglaublich geduldig und können aus der Nähe beobachtet werden. Eisvögel sind häufige Begleiter von Kanus. Es lohnt sich, uns mindestens drei, eher fünf Stunden Zeit für dieses Rudern zu nehmen. Auch bei windigem, überflutetem Wetter müssen wir keine Angst haben, denn die dichten bewaldeten Ufer und der regulierte Wasserstand der Gazfűer Donau können immer sicher gepaddelt werden.

	Érdemes a helyi gasztronómiát is kipróbálni, melyben a haléte-lek jelentik a specialitást. A 3-4 halfajból főzött enyhén csípős halászlé ponty vagy harcsa patkóval vagy ikrával igazi kulináris élvezet.	Es lohnt sich auch, die lokale Gastronomie zu probieren, in der Fischgerichte die Spezialität sind. Die leicht würzige Fischsuppe aus 3-4 Fischarten mit Karpfen oder Wels Schnitzel oder Fischlaich ist ein wahrer kulinarischer Genuss.
Egyéb hasznos információk	Az evezés hossza az igényeinktől függ, nagyon változó lehet.	Die Länge des Ruderns hängt von unseren Bedürfnissen ab und kann sehr unterschiedlich sein.

3.3.2. 2. tematikus körtúra

2. thematischer Rundtour

Jelleg (egyéni, önállóan átélhető, családok, vezetett csoport, stb.)	A szakasz önállóan is megvalósítható.	Die Etappe ist auch selbstständig leistbar.
Elsődleges célcsoport	Családok, egyéni túrázók 40-70 éves kor között, baráti társaságok	Familien, Einzelwanderer im Alter zwischen 40-70 Jahren, Freundeskreisen
Olvasmányos, kiadvány jellegű szöveg	Körtúra a szikesek vidékére Barangolj a sós tavak madárparadicsomában Ismerd meg a szikes tavak élővilágát elsőkézből! Túrázz a 45 kisebb-nagyobb tóból álló tórendszer vidékén. Itt érdemes igazán madarászni. Megfigyelhetsz kislibákat terelgető libamamát, godát, csért, és gulipánt, de még a póling és a gólyatöcs sem ritka errefelé. Hogy ezek vajon hogy néznek ki? Vedd a fáradságot, és derítsd ki! Egy távcső és határozókönyv nagy szolgálatot tehet, de kérhetsz profi túravezetést is.	Rundreise in die Salzbodenlandschaft Wandere durch das Vogelparadies der Salzlacken Lerne die Tierwelt der Salzlacken aus erster Hand kennen! Wandere durch die Landschaft des Seesystems, das aus 45 kleineren und größeren Seen besteht. Hier lohnt es sich wirklich, Vögel zu beobachten. Du kannst hier Gänsemutter sehen, die ihre Gänschen treibt, Schnepfenvögel, Seeschwalben, Säbelschnäbler, aber die Brachvögel und die Stelzenläufer sind auch nicht selten hier. Wie sehen sie aus? Nehme dir die Mühe und finde es heraus! Ein Fernglas und ein Lehrbuch können von großem Nutzen sein, aber du kannst auch eine professionelle Reiseführung anfordern.
Képek, illusztrációk		

Térkép-vázlat	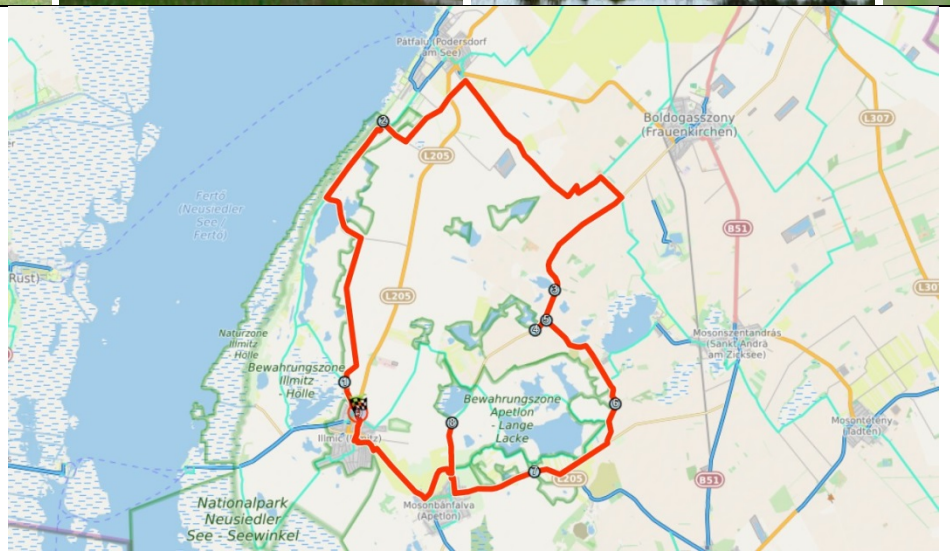	
Csomagban lévő látnivalók leírása, programismertetése	Nyulasról a Fertő északi partján Fertőszéleskútra tekerünk. Itt a nádasgyűrűt átszelve érkezünk a tó partjára, ahonnét komppal kelünk át Pátfalura, a Fertőzugba. Innét dél felé vesszük az irányt és Illmic előtt máris a **szikes tavak** vidékére érkezünk. Az egykori dunai hordalékon egy sekélyvízű tórendszer alakult ki, melynek jelenleg 45 kisebb-nagyobb tóból áll. Vízszintjük rendkívül gyorsan változhat, a csapadékmennyiségnek megfelelően. Nagy szárazságban teljesen kiszáradnak, ahogy a Fertő-tó is a XIX. sz. közepén. A lefolyástalanságnak és a nagyfokú párolgásnak köszönhetően rendkívül lúgos és sós a vizük, a partjukon ki is virágzik a szik. Ezt az extrém élőhelyet csak kevés növényfaj tolerálja, de a madárfajok rendkívüli sokszínűséggel képviseltetik magukat. Sőt az európai–afrikai vándormadarak pihenőhelyeként is nagyon fontos szerepe van a Fer-	Wir radeln von Jois am Nordufer des Neusiedlers nach Breitenbrunn. Hier überqueren wir den Schilfring und erreichen das Ufer des Sees, von wo aus wir mit der Fähre nach Podersdorf am See, nach Seewinkel fahren. Von hier aus fahren wir nach Süden und kommen bereits vor Illmitz im Landschaft der Salzlacken an. Auf dem ehemaligen Geröll der Donau hat sich ein Flachwasserseesystem entwickelt, das derzeit aus 45 kleinen und großen Seen besteht. Ihr Wasserstand kann sich je nach Niederschlagsmenge extrem schnell ändern. In einer großen Dürre trocknen sie vollständig aus, ebenso wie der Neusiedler See Mitte des 19. Jahrhundert. Aufgrund des mangelnden Flusses und der hohen Verdunstung ist ihr Wasser extrem alkalisch und salzig, und die Salzlösung blüht an ihren Ufern. Dieser extreme Lebensraum wird nur von wenigen Pflanzenarten toleriert, aber ihre Vogelwelt ist sehr vielfältig. Darüber hinaus spielt die Neusiedler See Region eine sehr

	tő vidékének. Több mint **300 madárfaj** fordul elő a területen és sok a költő faj is. Néhány faj a teljesség igénye nélkül: a lúdfajok apró léptekkel totyogva terelgetik fiókáikat tavasszal; apró lábaikon partfutók és lilék szaladgálnak a sekély parti vízben; a rendkívül változatos színű récefajok nagy foltokban úsznak a tavakban; godák, gólyatöcsök, pólingok és gulipánok szűri a vizet; hórihorgas kanalasgémek válogatják a vízből a halakat; sirályok és csérek mint légi akrobaták keringenek a vizek felett. A magasban ragadozó madarak köröznek pl. hamvas és barna rétihéjják, parlagi sasok, sőt még a rétisast is láthatunk. Szerencsével sólymok is szemünk elé kerülnek.., Mosonbánfalvát megkerülve a **Neubruchlacke, Fuchslochlacke, Lange Lacke** szikes tavait fedezzük fel. Nagyszerű madármegfigyelő helyek segítenek észrevétlennek maradni, de tapasztalataink szerint így is nagyon közvetlenek a madarak, nagyszerű fotókat készíthetünk róluk. A **Rozália kápolna** érintésével Pátfalú felé folytatjuk utunkat, majd Nezsider irányából kerekezünk be Nyulasra. Távcső igényünket okvetlenül jelezzük túravezetőnknek	wichtige Rolle als Rastplatz für europäisch-afrikanische Zugvögel. Mehr als 300 Vogelarten kommen in der Region vor und viele sind auch brütende Vogelarten. Einige Arten ohne Anspruch auf Vollständigkeit: die Gänsenarten treiben ihre Küken mit kleinen, watschelnden Schritten im Frühling; auf ihren winzigen Füßen laufen Strandläufer und Flussregenpfeifer im flachen Küstengewässer; die sehr unterschiedlich färbigen Entenvögel schwimmen in großen Flecken in den Seen; Schnepfenvögel, Stelzenläufer, Brachvögel und Säbelschnäbler filtern das Wasser; Löffler mit ihrem großen Schnabel sortieren Fische aus dem Wasser; Möwen und Seeschwalben zirkulieren wie Luftakrobaten über dem Wasser. In der Höhe kreisen Greifvögel z.B.: Wiesenweihe und Rohrweihe, Östlicher Kaiseradler, sogar können wir auch Seeadler sehen. Mit Glück können wir auch Falken beobachten. Unter Umgehung von Apetlon entdecken wir die Salzseen von Neubruchlacke, Fuchslochlacke und Lange Lacke. Tolle Vogelbeobachtungsplätze helfen uns dabei, unbemerkt zu bleiben, aber unserer Erfahrung nach sind die Vögel immer noch sehr direkt, wir können tolle Fotos von ihnen machen. Wir fahren an der Rosalienkapelle und setzen unsere Reise in Richtung Podersdorf am See fort. Dann erreichen wir Jois aus Richtung Neusiedl am See. Melden wir unserem Reiseleiter, wenn wir ein Fernglas benötigen!
Egyéb hasznos információk	A túra 70 km kerékpározást tartalmaz. Közepes nehézségű.	Die Tour beinhaltet 70 km Radfahren und ist mittelschwer.

3.3.3. 3. tematikus körtúra

3. thematischer Rundtour

Jelleg (egyéni, önállóan átélhető, családok, vezetett csoport, stb.)	A szakasz önállóan is megvalósítható.	Die Etappe ist auch selbstständig leistbar.
Elsődleges célcsoport	Családok, egyéni túrázók 40-70 éves kor között, baráti társaságok	Familien, Einzelwanderer im Alter zwischen 40-70 Jahren, Freundeskreisen
Olvasmányos, kiadvány jellegű szöveg	Gyalogtúra az Írott-kőre Tekints körbe Dunántúl legmagasabb csúcsáról Hódítsd meg a 884 méter magas Írott-követ! Ha ügyesen követed a jelzéseket, felfedezheted a Kalapos-kői barlangot, amely a magyar oldal legnagyobb ismert barlangja. A legnagyobb szenzáció mégis maga a határvonallal „kettévágott" kilátó, ahonnan pazar látvány tárul elénk. Átlagos erőnléttel 6-7 óra alatt teljesítheted a túrát, de a vizespalackot ne hagyd otthon, mert lakott részre csak az út vége felé tévedsz!	Wanderung zum Geschriebenstein Schaue aus dem höchsten Gipfel von Transdanubien herum Erobere den 884 Meter hohen Geschriebenstein! Wenn du den Schildern geschickt folgst, kannst du die Kalapos-kő-Höhle entdecken, die die größte bekannte Höhle auf der ungarischen Seite ist. Die größte Sensation ist jedoch der Aussichtsturm, der mit der Grenzlinie „in zwei Hälften geschnitten" ist, von dem aus sich ein prächtiger Anblick vor uns entfaltet. Mit durchschnittlicher Kondition kannst du die Wanderung in 6-7 Stunden bestehen, aber lasse die Wasserflasche nicht zu Hause, da du erst am Ende der Route wieder in besiedeltes Gebiet seien wirst!
Képek, illusztrációk		





Térkép-vázlat

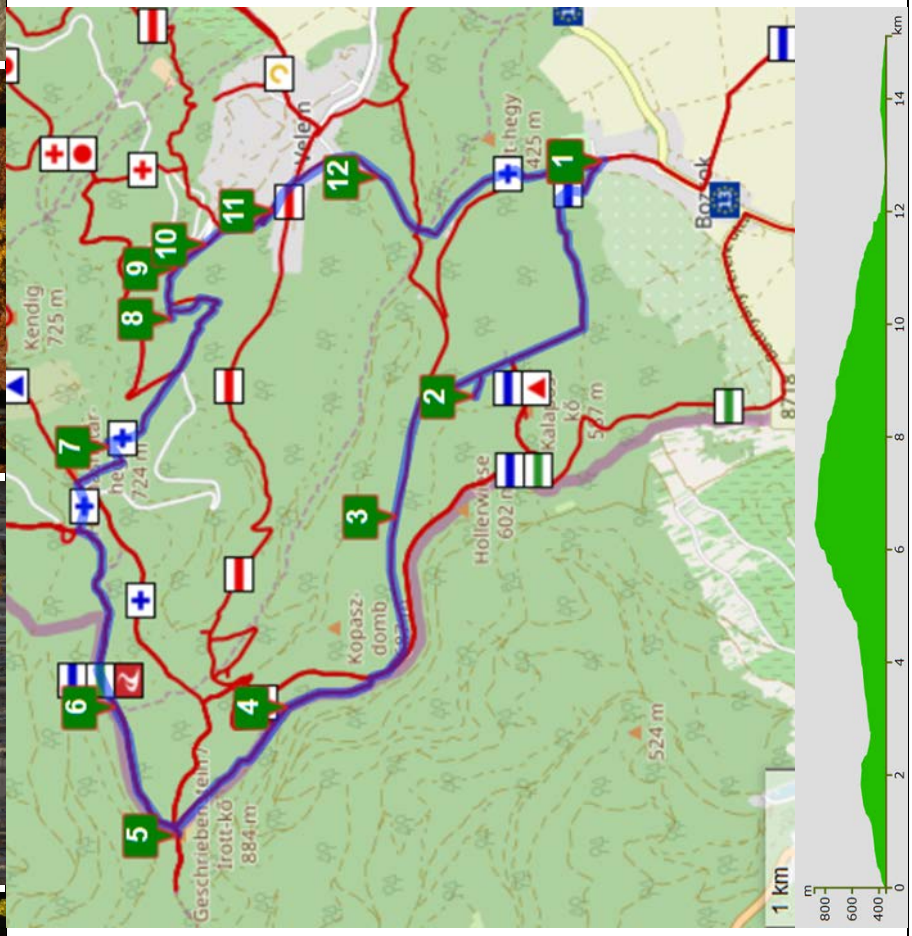

Csomagban lévő látnivalók leírása, programismertetése	A Kőszegi-hegységben számos érdekes hely várja, hogy felfedezzék. Bozsokon a **Malomportától** a kék sáv jelzésen indulunk az Írott-kő felé. A jelzésbe egy idő után szemből becsatlakozik a piros háromszög, amin továbbmegyünk egyenesen. Figyeljünk, mert balra lesz egy piros barlang (omega) jelzés, ami a **Kalapos-kői-barlanghoz** kalauzol minket. Ez a hegység magyar oldalán található legnagyobb ismert barlang. Visszatérve a piros háromszögre, tovább megyünk a piros sávig, amin balra megyünk, és – végig a piros sáv jelzést követve - a **Sötét-völgyön** keresztül érjük el a határsávot, majd részben azon haladva az Írott-követ. A hegy a 884 m-es tengerszint feletti magasságával a Dunántúl legmagasabb csúcsa. A kilátóból eddigi és soron következő utunk nagy részét be lehet látni. Tiszta időben látszik a Fertő-tó. Nagyon jó látási viszonyok esetén akár 5 országból (Magyarország, Ausztria, Szlovákia, Szlovénia, Horvátország) is láthatunk kisebb-nagyobb részletet. Az épület pont az országhatáron áll, benne egy határkövet is szemügyre vehetünk. A csúcs két híres magyar túramozgalom, az Országos Kéktúra, illetve a Rockenbauer Pál Dél-Dunántúli Kéktúra egyik végpontja. Miután kigyönyörködtük magunkat, tovább haladunk a kék és zöld sávon, majd a **Hörmann-forrás** előtt jobbra fordulunk a kék kereszten. Velem felé tartunk, és végig ezt a jelzést követjük Bozsokig. A Velem felett magasodó **Szent Vid-hegy** Közép-Európa egyik legismertebb régészeti lelőhelye. Itt a kék körön kitérőt tehetünk a **Szent-kúthoz,** majd újra a kék keresztet követve jutunk a festői szépségű Velembe, majd vissza Bozsokra. Fontos, hogy legyen egész napra elég élelem és víz mindenkinél, ugyanis először lakott területre a túra vége felé érünk. A források közül nem mindegyik ad ivóvíz minőségű vizet, illetve vízhozamuk ingadozó.	Im Günser Gebirge gibt es viele interessante Orte zu entdecken. In Bozsok an Malomporta gehen wir uns auf dem blaugezeichneten Weg in Richtung Geschriebenstein los. Nach einer Weile verbindet sich das rote Dreieck von vorne mit dem Schild, auf dem wir weitergehen. Passen wir auf, denn links befindet sich ein rotes Höhlenschild (Omega), das uns zur Kalapos-kő-Höhle führt. Es ist die größte bekannte Höhle auf der ungarischen Seite des Gebirges. Zurückkehrend zum roten Dreieck spazieren wir weiter zur roten Spur, auf der wir nach links gehen, und - dem roten Spurschild folgend - erreichen wir die Grenzspur durch das „Dunkle Tal“, dann teilweise der Spur folgend kommen wir auch zum Geschriebenstein an. Mit einer Höhe von 884 m über dem Meeresspiegel ist es die höchste Spitze von Transdanubien. Vom Aussichtsturm aus können wir den größten Teil unserer bisherigen und nächsten Route sehen. Der Neusiedler See ist bei klarem Wetter zu sehen. Bei sehr gutem Sichtverhältnis können wir mehr oder weniger Details aus bis zu 5 Ländern (Ungarn, Österreich, Slowakei, die Slowenien, Kroatien) sehen. Das Gebäude liegt direkt an der Grenze, wir können uns auch einen Grenzstein im Inneren ansehen. Der Gipfel ist einer der Endpunkte zweier berühmter ungarischer Wanderbewegungen, von „Országos Kéktúra“ [Nationale Blautour] und der Pál Rockenbauer Südtransdanubia Blautour. Nachdem wir die Landschaft bewundert haben, wandern wir weiter auf dem blauen und grünen Weg und biegen dann am blauen Kreuz vor der Hörmann-Quelle rechts ab. Wir gehen in Richtung Velem und folgen diesem Schild bis nach Bozsok. Der St. Veitsberg bei Velem ist eine der bekanntesten archäologischen Fundorte Mitteleuropas. Hier können wir auf dem blauen Kreis einen Umweg zum Heiligen Brunnen machen, dann wieder dem blauen Kreuz folgen und zum malerischen Velem gelangen, dann zurück nach Bozsok. Es ist wichtig, für den ganzen Tag genügende Nahrung und Wasser für alle zu haben, da wir gegen Ende der Tour zum ersten Mal ein besiedeltes Gebiet erreichen werden. Nicht alle Quellen liefern Trinkwasserqualität und ihr Wasserfluss schwankt.
Egyéb hasznos információk	A túra 16 km hosszú, 650 méter a szintkülönbség. Kb. 6–7 óra alatt teljesíthető átlagos erőnlét mellett.	Die Tour ist 16 km lang, Höhenunterschied 650 Meter. Sie kann innerhalb von circa 6–7 Stunden neben durchschnittlicher, guten Kondition geleistet werden.

3.3.4. 4. tematikus körtúra

4. thematischer Rundtour

Jelleg (egyéni, önállóan átélhető, családok, vezetett csoport, stb.)	A kerékpáros rész önállóan is megvalósítható, az evezős részhez mindenképpen profi túravezetés javasolt.	Der Fahrradteil kann auch selbstständig verwirklicht werden, zum Rudern ist eine professionelle Tourenführung empfehlenswert.
Elsődleges célcsoport	Családok, egyéni túrázók 40-70 éves kor között, baráti társaságok	Familien, Einzelwanderer im Alter zwischen 40-70 Jahren, Freundeskreisen
Olvasmányos, kiadvány jellegű szöveg	Evezés Isten tenyerén Fedezd fel legszabadabb folyónkat Vannak még hazánkban szabadon áramló vizek? Teljes folyók nemigen, de kisebb-nagyobb szakaszok bizony még akadnak. Az egyik ilyen a Rábán található. Igazi kincs, ahol a folyó még maga alakítja a medrét, szakítja a partoldalt, építi vagy pusztítja a zátonyt, és kedve szerint kanyarog. Ha szeretnéd felfedezni ezt a csodát, tarts velünk! Ismerd meg a kislilét, és a jégmadarat, valamint a többi különleges élőlényt! Profi felszerelés és túravezetés szükséges, mert a folyó még a sokat látott evezősöket is képes megtréfálni.	Rudern im Handteller von Gott Entdecke unseren freiesten Fluss Gibt es in Ungarn noch frei fließende Gewässer? Ganze Flüsse kaum, aber kleinere-größere Strecken schon. Eine davon befindet sich an der Raab. Es ist ein wahrer Schatz, bei dem der Fluss noch immer das Flussbett selbst formt, die Küste durchbricht, das Riff baut oder zerstört und sich nach Belieben schlängelt. Wenn du dieses Wunder entdecken möchtest, dann komme mit uns! Lerne den Flussregenpfeifer, das Eisvogel und die anderen besonderen Lebewesen kennen! Professionelle Ausrüstung und geführte Touren sind erforderlich, da sich der Fluss auch vielerfahrende Ruderer juxen kann.
Képek, illusztrációk		

Térkép-vázlat	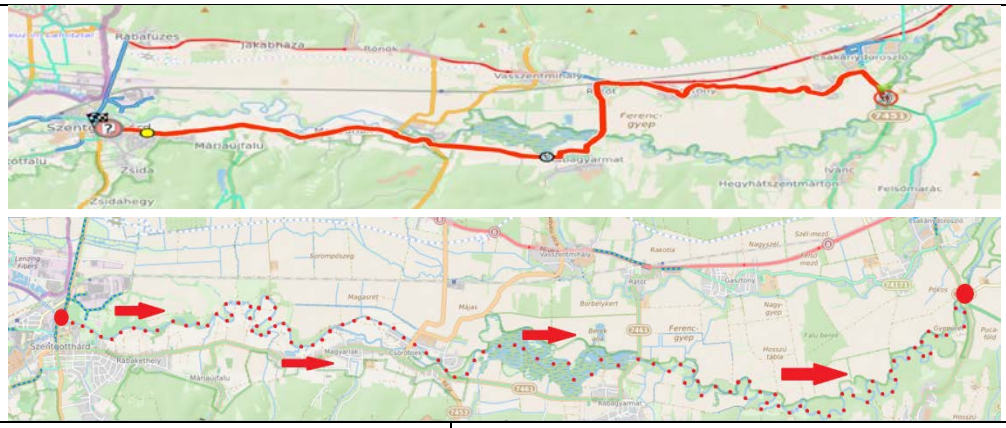	
Csomagban lévő látnivalók leírása, programismertetése	A Rába magyarországi legtermészetesebb és egyben legvadregényesebb szakasza Szentgotthárd és Csákánydoroszló között húzódik. Itt a folyó, miután elhagyja a városi szűkre szabott medrét, szabadon meanderezhet kénye kedve szerint. A meredek, szakadó partjait igyekszik tovább pusztítani, a fák gyökerét alámosva dönti őket magába a sebesen áramló folyó. Az elmosott anyagból **zátonyt** épít a lassabb oldalon, új föld születik nyomában. Átélhetjük a természet erőinek teremtő erejét, a jóisten tenyerén érezhetjük magunkat a frissen született zátonyokon. Ezt a szakaszt csak rutinos túravezetőkkel és kormányosokkal vállaljuk, akik profi módon lovagolva a hullámokat igazodnak az aktuális akadályokhoz, bedőlt fákhoz, torlatokhoz, zátonyokhoz. A terület a **kislilék** kedvelt fészkelőhelye, ezért kavicszátonyokon kikötni és tüzet rakni vagy táborozni ezen a szakaszon tilos. A nagyobb kanyarulatok **szakadó partfala**iban a **partifecskék** kolóniáit találjuk. A magányos bedőlt fák partból kiszakadó gyökérzete nyomán a **jégmadarak** találnak nagyszerű költőhelyet. Ezen fajok fészkelőhelye évről évre változik, ezért mindig tud újat nyújtani egy itteni kenutúra. Csákánydoroszlót elérve kikötünk az **Őrségi Nemzeti Park új víziturisztikai központjánál**, ahol frissítőket fogyaszthatunk. Innét kerékpárra pattanva fogunk kis forgalmú utakon Rábagyarmat érintésével visszatekerni Szentgotthárdra.	Die natürlichste und wildromantischste Strecke der Raab in Ungarn liegt zwischen Szentgotthárd und Csákánydoroszló. Hier kann der Fluss nach dem Verlassen des engen Strombettes in der Stadt nach Belieben schlängeln. Der schnell fließende Fluss versucht, die steilen, reißenden Ufer weiter zu zerstören, und die Wurzeln der Bäume unterwaschend in sich zu fällen. Er baut Riff aus dem ausgewaschenen Material auf der langsameren Seite, eine neue Erde wird in seinem Gefolge geboren. Wir können die schöpferische Kraft der Naturkräfte erfahren, wir können uns im Handteller des Gottes auf den neugeborenen Riffen fühlen. Wir machen diese Strecke nur mit routinierten Reiseleitern und Steuermännern durch, die professionell auf den Wellen reiten während sie sich an die aktuellen Hindernisse, umgestürzten Bäume, Staus und Riffe anpassen. Das Gebiet ist ein beliebter Nistplatz für Flussregenpfeifer, daher ist es verboten, an Kiesriffen anzulegen, Feuer zu legen oder zu campen an dieser Strecke. In den zerreißenden Uferwänden der größeren Kurven finden wir Kolonien von Uferschwalbe. An den Spuren der Wurzeln einsamer umgestürzter Bäume finden Eisvögel einen tollen Nistplatz. Der Nistplatz dieser Arten ändert sich von Jahr zu Jahr, so dass eine Kanutour hier immer etwas Neues bieten kann. In Csákánydoroszló legen wir am neuen Wassertourismuszentrum des Nationalparks Őrség an, wo wir Erfrischungen genießen können. Von hier aus kehren wir auf verkehrsarmen Straßen durch Rábagyarmat nach Szentgotthárd zurück.
Egyéb hasznos információk	Az evezős szakasz hossza 33 km, a kerékpáros részé 23 km. Nehéz túra, profi túravezetés és felszerelés szükséges az evezéshez.	Der Etappenteil mit dem Rudern ist 33 km, der Teil mit dem Fahrrad 23 km. Schwere Tour, professionelle Tourenführung und Ausrüstung sind erforderlich zum Rudern.

3.3.5. 5. tematikus körtúra

5. thematischer Rundtour

Jelleg (egyéni, önállóan átélhető, családok, vezetett csoport, stb.)	A szakasz önállóan is megvalósítható.	Die Etappe ist auch selbstständig leistbar.
Elsődleges célcsoport	Családok, egyéni túrázók 40-70 éves kor között, baráti társaságok	Familien, Einzelwanderer im Alter zwischen 40-70 Jahren, Freundeskreisen
Olvasmányos, kiadvány jellegű szöveg	Az őrségi ember nyomában Táj, melybe az ember csak úgy belesimul Kíváncsi vagy, milyen az igazán fenntartható élet? Hogyan néz ki a táj, melyet évszázadok alatt formált a benne élő ember, úgy, hogy közben harmonikus maradjon, és megőrizze az eredeti sokszínűséget? Akkor pattanj kerékpárra, és kalandozz velünk az Őrségben! Fedezd fel a népi építészetet, a gazdag erdőket, és réteket, valamint csobbanj egy nagyot a friss vizű tóban!	Auf den Spuren des Menschen von Őrség Landschaft, in die das Mensch nur reinkuschelt Bist du gespannt, wie das wirklich nachhaltiges Leben ist? Wie sieht die Landschaft aus, die das Mensch, das in ihr gelebt hat, im Laufe der Jahrhunderte geformt hat, während sie harmonisch geblieben ist und ihre ursprüngliche Vielfalt bewahrt hat? Dann steige auf dein Fahrrad auf und entdecke Őrség gemeinsam mit uns! Entdecke die Volksarchitektur, reiche Wälder und Wiesen und plansche im See mit frischem Wasser!
Képek, illusztrációk		

Térkép-vázlat.	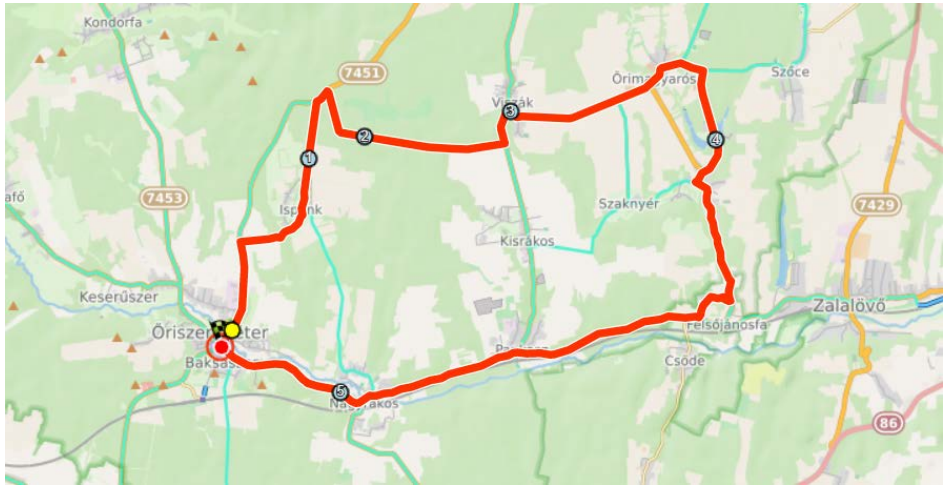	
Csomagban lévő látnivalók leírása, programismertetése	A túra Őriszentpéterről indul, és ide is tér vissza. Ispánk irányába kerekezünk először, itt megismerkedhetünk a tipikus őrségi népi építészet egyik elemével, a **„kódisállásos" lakóházzal**. Ez a rövid tornácú típus csak a 19. században jelent meg, mikor már vetett és égetett téglával építkeztek. Innen leginkább földutakon visz keresztül a kerékpár minket, egészen Viszákig, ahol visszatérünk az aszfaltos útra, Őrimagyarósdra érkezünk. Itt megcsodálhatjuk az őrségi **várhalmot**, melynek már csak romjai maradtak meg, de a kettős várárok a mai napig fellelhető. A vár még a török hódoltság idején épült, a Darabos család alakította át saját lakóházát védelmi erődítménnyé. 1664-ben a törökök elfoglalták, és porig rombolták. Innen a **Vadása-tava**t látogatjuk meg, ahol strandolásra, és horgászatra is van lehetőség. Tulajdonképpen 2 tóból áll. A kisebb vadregényesebb, egy erdőben áll. A nagyobb tóba 12 forrás önti kristálytiszta vizét. Ez 200 méter hosszú, és 350 méter széles. Aki megéhezett, a partmenti büfékben az éhség csillapitására, és szomjoltásra is van lehetőség. Egy csobbanás után Pankaszon és Nagyrákoson keresztük lassan visszatérünk Őriszentpéterre, és kipihenjük a nap fáradalmait.	Die Tour beginnt in Őriszentpéter und endet auch hier. Wir radeln in Richtung Ispánk, wo wir ein typisches Element der Volksarchitektur von Őrség, das „kódisállásos" Haus kennenlernen können. Diese Art von kurzer Veranda erschien erst im 19. Jahrhundert, als sie bereits aus verbrannten Ziegeln gebaut haben. Von hier aus führt uns das Fahrrad hauptsächlich auf Feldstraßen bis nach Viszák, wo wir zur Asphaltstraße zurückkehren und in Őrimagyarós ankommen. Hier können wir den Burghügel von Őrség bewundern, der nur noch Ruinen hat, aber die Doppelgräben sind bis heute zu finden. Die Burg wurde während der türkischen Besatzung erbaut, die Familie Darabos verwandelte ihr eigenes Haus in eine Verteidigungsfestung. 1664 wurde es von den Türken besetzt und zu Boden zerstört. Von hier aus besuchen wir den Vadása-See, wo Schwimmen und Angeln möglich sind. Es besteht eigentlich aus 2 Seen. Der kleinere, wildromantischere befindet sich im Wald. In den größeren See fließt das kristallklares Wasser von 12 Quellen. Er ist 200 Meter lang und 350 Meter breit. Für diejenigen, die hungrig sind, gibt es auch die Möglichkeit, den Hunger und den Durst in den Buffets an der Küste zu stillen. Nach einem Platschen kehren wir durch Pankasz und Nagyrákos langsam nach Őriszentpéter zurück und erholen uns von der Müdigkeit des Tages.
Egyéb hasznos információk	A túra 32 km hosszú, a szintkülönbség összesen 310 méter. Könnyen teljesíthető.	Die Tour ist 32 km lang, Höhenunterschied insgesamt 310 Meter. Leicht leistbar.

3.3.6. 6. tematikus körtúra

6. thematischer Rundtour

Jelleg (egyéni, önállóan átélhető, családok, vezetett csoport, stb.)	A kerékpáros rész önállóan is megvalósítható, az evezős részhez mindenképpen profi túravezetés ajánlott.	Der Routeteil mit dem Fahrrad ist auch selbstständig leistbar, zum Teil mit dem Rudern ist professionelle Tourenführung unbedingt empfehlenswert.
Elsődleges célcsoport	Családok, egyéni túrázók 40-70 éves kor között, baráti társaságok	Familien, Einzelwanderer im Alter zwischen 40-70, Freundesgruppen
Olvasmányos, kiadvány jellegű szöveg	Hármashatár Raftok biztonságával a vadvízen Láttál már billegető cankót? És rétisast? Ha szerencséd van, a körtúra során nemcsak ezeket az élőlényeket pillanthatod meg, de más különlegesség is szemed elé kerülhet. Mindez egy olyan túra alkalmával, mely fizikailag könnyen teljesíthető, mégis megannyi élményt rejt magában. A nap kezdetén evezünk a keskeny Kerkán, ahol összeborulnak a fák a fejünk felett, majd megéljük, ahogy kiszélesedik, végül a hömpölygő Murába ömlik, és ezen a széles folyón haladunk tovább. Levezetésként egy könnyű kis tekerés vár ránk vissza a szállásra.	Dreifachgrenze Mit der Sicherheit von Raften auf wildem Wasser Hast du schon Flussuferläufer? Oder Seeadler? Wenn du Glück hast, kannst du während der Tour nicht nur diese Lebewesen sehen, sondern auch andere Besonderheiten. All dies auf einer Tour, die physisch einfach durchzuführen ist, aber viel zu bieten hat. Zu Beginn des Tages paddeln wir auf der schmalen Kerka mit Bäumen entlang dem Fluss, dann erleben wir, wenn der Fluss sich erweitern, und fließt schließlich in die rollende Mur, und wir fahren weiter auf diesem breiten Fluss. Am Ende der Tour radeln wir auf einer leichten Strecke zur unseren Unterkunft.
Képek, illusztrációk		

Térkép-vázlat	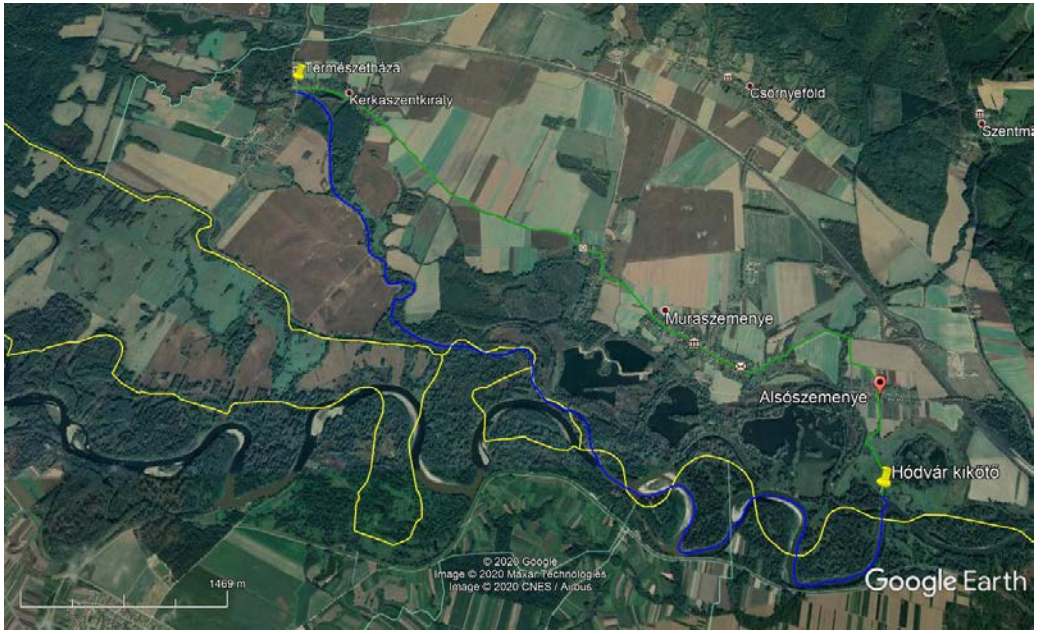	
Csomagban lévő látnivalók leírása, programismertetése	A program Kerkaszentkirályon a **Kerka árterében**, a szlovén határ felé vezető híd tövében kezdődik. A túravezetők megismertetik velünk a vadvízi evezős 1*1-et, majd felszerelést osztanak és vízre szállunk. A vízitúrát teljes egészében 6 vagy 10 személyes raftokkal tesszük meg, így a kevésbé rutinos vízen járók is könnyedén teljesíthetik a távot. Az első szakaszon a Lendva torkolatáig, 5,5 km-en keresztül a Kerkán evez a csapat. Itt aránylag keskeny 5-15 m széles a folyó, ezután ér át a sokkal vadabb Murára, melyen 6,3 km-t evezünk **Alsószemenyéig**. és érkezünk a **Balaton-felvidéki Nemzeti Park Hódvár kikötőjébe**. A teljes utunk nagyjából 3-4 óra túrázást jelent, vízállástól és a csapat erejétől függően. A Murán a sodrás jóval nagyobb, a folyó is sokkal szélesebb. A raftokkal azonban könnyen le tudunk menni a változó és kiszámíthatatlan sodrások közepette. Az út során **szakadó partok, épülő zátonyok** és **szigetek** vesznek körbe minket. A természet szerelmesei fülig érő mosollyal élhetik át, ezt a medrét formáló őserőt. Több zátony kikötésre is alkalmas. Tekintettel arra, hogy ezeken fészkelhetnek tavasszal a kis lilék, ezért az út előtt egyeztetni kell a tájvédelmi körzet mun-	Das Programm beginnt in Kerkaszentkirály im Kerka-Überschwemmungsgebiet am Fuße der Brücke zur slowenischen Grenze. Die Tourguides führen uns in 1 * 1 des Wildwasser-Ruderns ein, teilen sich dann die Ausrüstung und wir steigen in die Raften. Die Wassertour wird vollständig mit Raften für 6 oder 10 Personen durchgeführt, sodass auch diejenigen, die weniger Routine haben, die Strecke problemlos zurücklegen können. In erster Strecke paddelt das Team auf Kerka 5,5 km bis zur Mündung des Flusses Limbach. Hier ist der Fluss relativ schmal, 5-15 m breit, dann erreicht er die viel wilder Mur, wo wir 6,3 km nach Alsószemenye paddeln und kommen zur Hódvár Hafen des Nationalparks Balaton-Oberland an. Unsere gesamte Reise dauert je nach Wasserstand und Teamstärke ca. 3-4 Stunden. Auf der Mur ist die Drift viel größer und der Fluss viel breiter. Mit Raften können wir jedoch leicht inmitten veränderlicher und unvorhersehbarer Strömungen runterfahren. Auf dem Weg sind wir von stürzenden Küsten, bauenden Riffen und Inseln umgeben. Naturliebhaber können mit großem Lächeln die Urkraft erleben, die dieses Flussbett formt. Mehrere Riffe sind für Vertäuung. Da sich im Frühjahr kleine Flussregenpfeifer darauf nisten können, ist es notwendig, sich vor der Reise mit den Mitarbeitern des Landschaftsschutzgebiets in Verbindung

	katársaival, hogy elkerüljük zavarásukat. A **partfalban** partifecske fészkelő telepre is felfigyelhetnek, de több helyen láthatnak gyurgyalagot, jégmadarat, billegető cankót, egerész ölyvet, réti sast és barna rétihéját is. Az **élővilág gazdag**, és változatos. A vízen elhaladunk a **hármas határ** mellett (magyar- szlovén- horvát). A túra végeztével rendbe rakjuk a felszerelést, majd a hatalmas fekete nyárfák árnyékában kerékpárra pattanunk és vissza tekerünk indulási pontunkra Kerkaszentkirályra.	zu setzen, um Störungen zu vermeiden. In der Uferwand können wir Nistplätze von Uferschwalben beobachten, aber wir können an mehreren Orten auch Bienenfresser, Eisvögel, Flussuferläufer, Mäusebussard, Seeadler oder Rohrweihe sehen. Die Biosphäre ist reich und abwechslungsreich. Auf dem Wasser fahren wir neben der Dreifachgrenze (Ungarn-Slowenien-Kroatien). Am Ende der Tour werden wir die Ausrüstung ordnen, und im Schatten der riesigen Schwarz-Pappeln auf unser Fahrrad steigen und zu unserem Ausgangspunkt nach Kerkaszentkirály zurückkehren.
Egyéb hasznos információk	A túra 12 km evezést és 8 km kerékpározást tartalmaz. Könnyen teljesíthető, de az evezéshez szükséges a túravezetés.	Die Tour beinhaltet 12 km Rudern und 8 km Radfahren. Sie ist leicht leistbar, aber zum Rudern ist Tourenführung notwendig.

3.4. A kerékpár turisztikai határon átnyúló programjavaslat-csomag igénybevételéhez kapcsolódó „tudni érdemes” ajánlások (ruházat, felszerelések stb.)

Összeállításra került, egy lista a határon átnyúló kerékpárturisztikai program-javaslat csomag igénybevételéhez javasolt felszerelésekről, ajánlásokkal.

A túrákra javasolt könnyű, és kényelmes terepi ruházattal készülni, amelyhez szerencsés esetben gyorsan száradó póló is tartozik. Nagyon fontos a kényelmes túracipő. Vigyünk magunkkal mindenképpen vízálló ruházatot, mely álljon egy esőkabátból, esőnadrágból, és vízálló lábbeliből. Vigyünk magunkkal fürdőruhát, és törölközőt. Amennyiben a napi túrában evezés is szerepel, mindenképpen vigyünk váltásruhát, és lehetőleg vízhatlan zsákot. Továbbá fontos még a fejfedő, és a napszemüveg.

Amennyiben valamilyen gyógyszert szedünk, ügyeljünk rá, hogy midig magunknál tartsuk a szükséges mennyiséget, illetve allergia esetén a megfelelő készítményt. Ezen kívül egy kis elsősegély készlet is nagy segítséget jelenthet kisebb baleseteknél.

Egy zsebkés mindig jó társunk lehet.

Az iratokat és igazolványokat is mindig hordjuk magunknál.

Rendkívül fontos, hogy elegendő ivóvizünk legyen, legalább napi 2 liter.

Amennyiben nem tudunk büféknél, éttermeknél megállni, vigyünk magunkkal elegendő élelmet, nem romlékony napi úticsomagot.

3.5. A kerékpár turisztikai határon átnyúló programjavaslat-csomag javasolt értékesítési csatornái, foglalási helyek, értékesítők, bevont desztinációk felsorolása

A javasolt értékesítési csatornák, foglalási helyek is felmérésre kerültek, külön táblázatba foglaltuk őket is.

A legszerencsésebb esetben a csomag értékesítését a helyi szervezetek, nemzeti parkok, natúrparkok érzik magukénak.

A kisebb, helyi szolgáltatók általában csak egy- vagy kétféle szolgáltatást nyújtanak, és nem értékesítik mások szolgáltatását.

Megcélozhatóak még utazási irodák is, akár környékbeliek, akár az ország másik felén találhatóak, netán egy másik országban működnek. Jutalék ellenében nagy sikerrel ajánlhatják a programjavaslat-csomagot.

Ma már leginkább az online térben működik a legtöbb specializált weblap, ahol az aktív kikapcsolódást keresők találják meg számításaikat. Ilyen oldalakon úgy érezzük, helye van a csomagnak. Az alábbi táblázat ezeket a weboldalakat mutatja be.

Megnevezés	Cím	Tel.szám	E-mail cím	Weboldal
aktivutazas.hu		06-1/788-9938	info@aktivutazas.hu	
Alfatours	2092 Budakeszi, Fő utca 211.	06 23 656 300	info@alfatours.hu	www.alfatours.hu/bakancsos-turak/
Anima Travel	1011 Budapest, Szilágyi Dezső tér 1.	+3630/6533-000	info@anima.travel	www.anima.travel
Baraka Világjáró Utazási Iroda Kft.	3525 Miskolc, Kazinczy u. 2.	+36 46 509-440	iroda@baraka.hu	www.baraka.hu
Bike Holidays Utazási Iroda	8227 Felsőörs, Fenyves u. 65	+36 30 993-4740	info@bikeholidays.hu	www.bikeholidays.hu/
ÉNYKK Utazási Iroda (Volántourist) Lenti	8960 Lenti, Ifjúság u. 1.	06-92/551-061	utiroda.lenti@enykk.hu	
ÉNYKK Utazási Iroda (Volántourist) Zalaegerszeg	8900 Zalaegerszeg, Balatoni u. 1.	06-92/511-045	utiroda.zeg@enykk.hu	
ÉNYKK Utazási Iroda (Volántourist) Nagykanizsa	8800 Nagykanizsa, Báthory u. 2.	06-93/536-716	utiroda.nk@enykk.hu	
Feldobox.hu - FDB Kft.	1027 Bp., Bem rakpart 56. Fsz. 1.	06-1/786-5670	info@feldobox.hu	www.feldobox.hu
Fox Tours	7400 Oberwart Wiener Strasse 27.	+433352 34580	office@foxtours.at	www.foxtours.at
Hurrá-Nyaralunk.hu	1052 Budapest, Károly körút 6.	06-1/800-9250	info@hurra-nyaralunk.hu	www.hurra-nyaralunk.hu

Megnevezés	Cím	Tel.szám	E-mail cím	Weboldal
Utazási Iroda			info@kirandulastervezo.hu	
Kirándulástervező Turisztikai Portál - Netcentrum Kft.	8000 Székesfehérvár, Alkotás u. 17.	06-20/335-4949		kirandulastervezo.hu
Magyar Turisztikai Ügynökség	1027 Budapest, Kacsa u. 15-23.	06-1/488-8722	info@itthon.hu info@mtu.gov.hu	https://mtu.gov.hu/
Magyar TourMix Kft.	8251 Zánka, Naplemente u. 2. B. ép.	06-30/520-5905 06-20/967-7399	info@programturizmus.hu	www.programturizmus.hu
Mozgásvilág Kft.	Székhely: 1119 Bp., Gerezd utca 4. Iroda: 1136 Bp., Hegedűs Gyula utca 67.	06-70/708-9110 06-70/591-0971	kakukandras@mozgasvilag.hu sales@mozgasvilag.hu	www.mozgasvilag.hu
Travelino Kft.	1173 Budapest, Békás-szoros u. 13.		info@kirandulastippek.hu	kirandulastippek.hu
www.turautak.com			turautak@gmail.com	www.turautak.com
Utazom.com - Utazási Iroda	1052 Budapest, Károly körút 6.	06-1/501-3490	iroda@utazom.com	utazom.com

Felhasznált dokumentumok

A Balaton-felvidéki Nemzeti Park Igazgatóság Turisztikai Hasznosítási Terve

A látogató- és családbarát ökoturisztikai bemutatóhelyek tervezéséhez és kialakításához készített útmutató – Kivonat a Pannon Egyetem Turizmus Tanszéke által 2009-ben készített tanulmányból

Immer mehr Besucher im Nationalpark (http://burgenland.orf.at/news/stories/2753645/)

Infrastruktur zur Naturvermittlung Empfehlungen für innovative Planung

Meldungen der Landestourismusorganisationen (www.tourmis.info)

Országos Ökoturizmus Fejlesztési Stratégia – Pannon Egyetem Turizmus Tanszék

PaNaNet - Projektzáró, értékelő és fenntarthatósági tanulmány

www.bfnp.hu

www.ferto-hansag.hu

www.ksh.hu

www.nationalpark-neusiedlersee-seewinkel.at

www.natureexperience.net

www.orseginemzetipark.hu

Mellékletek

1. sz. melléklet: Megbízói egyeztetésekről szóló feljegyzések

Feljegyzés PaNaTOUR MT egyeztetésről

Tárgy: PaNaTOUR Masterplan egyeztetés a megrendelő képviselőjével No1	**Résztvevők:** Zsidy Ákos FHNPI, Vissi András Progeneral
Időpont: 2019.04.23.	**Feljegyzést készítette:** Vissi András Progeneral
Helyszín: Sarród Kócsagvár	

Megállapítások:

- a vállalkozási szerződést a szerződő felek aláírták 2019. április 23-án

- az előzményprojekt során létrejött, önállóan átélhető többnapos, „PaNaTour – Kerékpárral a Lajtától a Muráig" élménykínálat-csomag áttekintése, tanulmányozása, a jelenleg rendelkezésre álló eredmények feldolgozás tevékenységhez a Megrendelő képviselője pendriveon átadta a Vállalkozónak a háttérdokumentumokat.

- a Vállalkozó bemutatta a kiscsoportos-, személyes, ill. a telefonos egyeztetések tervezett ütemezését a helyzetértékeléssel érintett szakaszok tekintetében, a nemzeti és natúrparkokon kívül bevonásra javasolt szervezetek (zárójelben) közösen végiggondolásra kerültek
  Naturpark Landeseer Berge – április
  Naturpark Geschriebenstein – április (RMB, Tourismusregionalverband Oberwart, Burg Lockenhaus, Tourismusverband Mittelburgenland)
  Naturpark Weinidylle – április (RMB, Tourismusregionalverband Oberwart, Verein Wurzelwerk)
  Naturpark Raab – április (RMB, Tourismusregionalverband Oberwart)
  Írottkő Naturpark – április (Vas Megyei Önkormányzati Hivatal, Kőszeg város, Kőszegi Kerékpáros Egyesület)
  Nationalpark Neusiedler See – Seewinkel – május (Neusiedler See Tourismus GmbH, Welterbe Neusiedler See)
  Fertő Hanság Nemzeti Park – május (Fertő-táj túra, Fertőtekergő, Fertő-táj világörökség)
  Szigetköz Natúrpark - május (Szigetköz Turizmusáért Egyesület, Pisztráng Kör Egyesület, Mosonmagyaróvári Vízisport Egyesület, Lajta Vízitúra)
  Őrségi Nemzeti Park – május (Körmend, Szentgotthárd és Őriszentpéter Városok, Túrabirodalom, WeKing egyesület, Kormorán Vízisport Egyesület Csákánydoroszló)

- a 2019-es PaNaTOUR rendezvény időpontját egyeztetik a PaNaNet projektpartnerek, várhatóan június utolsó vagy július első hetén kerül megrendezésre. A tevékenység felelőse az LP, RMB lesz, kapcsolattartó Andrea Sedlatschek.

A tervezett következő megrendelői egyeztetés: 2019.05.09. Sarród Kócsagvár

Feljegyzés PaNaTOUR MT egyeztetésről

Tárgy: PaNaTOUR Masterplan egyeztetés a megrendelő képviselőjével No2	**Résztvevők:** Zsidy Ákos FHNPI, Vissi András Progeneral
Időpont: 2019.05.09.	**Feljegyzést készítette:** Vissi András
Helyszín: Sarród Kócsagvár	

Megállapítások:

- a Vállalkozó bemutatta az április – májusban megtartott kicsoportos-, személyes egyeztetéseket, ill. azok eredményeit:
  április 24. Eberau és Szombathely: Naturpark Geschriebenstein, Naturpark Weinidylle és Raab – Őrség – Goricko

  április 25. Markt Sankt Martin: Naturpark Landseer Berge, Naturpark Rosalia Kogelberg

  április 30. Bozsok: Írottkő Natúrpark, Őrségi Nemzeti Park

  május 6. Mosonmagyaróvár: Fertő-Hanság Nemzeti Park, Natioanlapark Neusiedler See – Seewinkel, Szigetköz Natúrpark

- több szakami szereplővel, jövőbeli PaNaTOUR együttműködővel személyes ill. telefonos egyeztetést folytatott a vállalkozó

- A találkozókon elhangzottakról készült feljegyzéseket vállalkozó ismertette megrendelővel A PaNaTOUR továbbfejlesztése és önálló ökoturisztikai termékként való pozícionálása mindenhol pozitív fogadtatásra, széleskörű támogatásra talált.

- Megrendelő kéri, hogy ősszel (okt.-november) a Masterplan aktuális munkaanyagát a vállalkozó ne csak a projektpartnereknek mutassa be, terjessze elő vitára, hanem arra hívjon meg széles körben minél több szakmai partnert, vállalkozót (túravezető-túraszervező, vendéglátó és szolgáltató) ill. lehetőség szerint mutasson be a PaNaTOUR-hoz szorosan kapcsolódó, szinergiákat biztosító kerékpáros kezdeményezéseket is (jó gyakorlatokat), hogy a terméknek minél szélesebb szakmai-hálózati alapot, partnerséget kapjon.

A tervezett következő megrendelői egyeztetés: 2019.06.04. Sopron, Progeneral iroda

Feljegyzés PaNaTOUR MT egyeztetésről

Tárgy: PaNaTOUR Masterplan egyeztetés a megrendelő képviselőjével	**Résztvevők:** Zsidy Ákos FHNPI Vissi András Progeneral Team Kft
Időpont: 2019. június 4.	**Feljegyzést készítette:** Vissi András
Helyszín: Progeneral iroda, Sopron	

Megállapítások:

- a megrendelő szempontjából fontosnak vélt releváns határtérségi kerékpáros és ökoturisztikai projektek kijelölése, feldolgozásra kiadása:

  térségi EuroVelo-khoz kapcsolódó projektek: Central Europe Program: Danube pearls (EV6); SEE Iron Curtain experience (EV13), fontos rátekinteni a hamarosan kiépítésre és Vas-, Zala megyékben kitáblázásra kerülő EV14-re is

  bár nem pontosan a PaNaTOUR útvonalon található mégis fontos a 13-as hazai számozású Fertő – Balaton összeköttetés Fertődről Keszthelyig

  SKHU programban: bike & boat danube islands (kerékpározás és evezés a Csallóköz és a Szigetköz területén); sacra velo, az SK-HU határtérség szakrális, épített emlékeinek összekapcsolása kerékpárút hálózattal (GyMS és Komárom megye, Szlovákiában a 3 dny-i megyében)

  AT-HU kerékpáros projektek: Cycling AT-HU ETE, Veloregio Interreg V-A mindkettő Dél-Burgenaland és Vas megye között

  SI-HU projekteknek utánanézni, főleg az utolsó két PaNaTOUR szakasz szempontjából releváns

- július első hetében PaNaTOUR, 7 nap alatt a Dunától a Muráig, MT-be építhető tapasztalatok felvételezése és rögzítése

A tervezett következő megrendelői egyeztetés 2019.09.09. Kócsagvár NP központ

Feljegyzés PaNaTOUR MT egyeztetésről

Tárgy: PaNaTOUR Masterplan egyeztetés a megrendelő képviselőjével	**Résztvevők:** Zsidy Ákos FHNPI, Vissi András Progeneral
Időpont: 2019.szept. 9.	**Feljegyzést készítette:** Vissi András
Helyszín: Sarród, Kócsagvár	

Megállapítások:

- PaNaTOUR promóciós túra tapasztalatok:

  e-bike nagyon jó, szükséges volt, hagyományos kerékpárokkal nem tartható egyben a csapat, aki hagyományossal jött és fitt, az is átkéreszkedett e-bike-ra

  túravezető elengedhetetlen, táblázás hiányában, több útvonal-, tematikus kerékpárút érintése miatt kell aki átlátja és kézben tartja a csoportot (vezetés kényelmi funkció résztvevők számára, kérdés, hogy hajlandó-e rá költeni?)

  az evezések nagyot dobnak a program, természeti élmény minőségén-, egy új aspektus a víz felszínéről, a folyómederben természetet, madarakat, hüllőket, emlősöket látni, a „vad" kerékpársokat is „megszelidítették" az evezések a Lajtán, Fertőn, Pinkán, Rábán. A Mura sajnos nem fér bele, mert túl hosszú lenne a program, addigra már fáradtak a résztvevők…rövidebb, csak az utolsó két napra tervezett túrának fontos, színesítő eleme

- minimál, tematikus és deluxe ajánlatok, programok pontos lehatárolása, ennek rögzítése

A tervezett következő megrendelői egyeztetés 2019.10.07. Sarród Kócsagvár

Feljegyzés PaNaTOUR MT egyeztetésről

Tárgy: PaNaTOUR Masterplan egyeztetés a megrendelő képviselőjével	**Résztvevők:** Zsidy Ákos FHNPI, Vissi András Progeneral
Időpont: 2019.10.07.	**Feljegyzést készítette:** Vissi András
Helyszín: Sarród Kócsagvár	

Megállapítások:

- megrendelő és vállalkozó megállapodnak, hogy november 7-én tartják Hegykőn (Tornácos) az MT elkészült anyagainak széleskörű vitáját, ahova nem csak a projektpartnereket, hanem az együttműködő partnereket is hívják

- a találkozó célja, hogy a PaNaTOUR koncepció, masterplan eddigi eredményeinek a széleskörű vitáján keresztül megtörténjen a termék pozícionálása

- kapcsolódó kerékpáros témák, projektek, amelyek jó gyakorlatként a PaNaTOUR szempontjából jelentőséggel bírnak, szinergiák kihasználandók:

  kerékpáros - outdoor utazási iroda üzemelési tapasztalatai (kereslet – kínálat): Benovics Gábor Pécs, Helian utazási iroda

  Foxtours, Martin Ochsenhofer, a dél-burgenlandi Paradiesroute és E-bike Südburgenland tapasztalatai, vezetett túrák vers. individuális túrák, csomagban értékesített túrák vers. egyéni szervezés, saját bringa vagy bérbringa, hagyományos vagy e-bike?

  Berencsi Miklós, ITM, természet bemutatás & kerékpározás, trendek a hazai és nemzetközi ökoturisztikai piacon

  Kerékpáros szemléletformálás – a jövő kerékpáros generációjának (fogyasztóinak) „nevelése" – az Aktív Magyarország Bringás Vándor programjának bemutatása, Simon Zoltán MaKeTuSz

- a plenáris előadásokat és kérdéseket követően a Masterplan megállapításainak (útvonal, napi szakaszok, természet bemutatási programok, túra típusok stb.) moderált vitája a következő szempontok szerint:
  A hálózati együttműködés partnerei a Dunától a Muráig – szállásadók, éttermek, programszervezők
  Kommunikációs csatornák
  Értékesítési lehetőségek és partnerek

- Meghívó előkészítése két nyelven, kiküldése november 15-ig, regisztráció, előadók felkérése, tolmácstechnika és szinkronlomácsok

- ellátás biztosítása: frissítők, sós harapni való, vacsora

A tervezett következő megrendelői egyeztetés: igény szerint

2. sz. melléklet: Együttműködési megállapodások partnerszolgáltatókkal



PaNaTOUR –

Együttműködési megállapodások vendégfogadó és kerékpáros szolgáltatókkal

1. szakasz
   Gaben étterem Mosonmagyaróvár
   Corso Gösser étterem Mosonmagyaróvár
   Egyetem Étterem Mosonmagyaróvár
   Kázmér Csárda Albertkázmérpuszta

2. szakasz
   Gránátos étterem Fertőd
   Rábensteiner panzió Fertőd
   Tornácos Hotel Hegykő
   Fertőd Bike Ferőd

3. szakasz
   Erhardt étterem Sopron
   Hotel Müllner Marz

4. szakasz
   Tourismusverband Lutzmannsburg
   Malomporta Bozsok

5. szakasz
   Alpesi fogadó Vaskeresztes
   Hotel Lipa Szentgotthárd

6. szakasz
   Andante étterem Szentgotthárd

7. szakasz
   Természet Háza Kerkaszentkirály

Interreg Austria-Hungary
European Union – European Regional Development Fund
PaNaNet+

PaNaTOUR - Adven(a)ture

PaNaTOUR –

Együttműködési megállapodás vendégfogadó és kerékpáros szolgáltatókkal

amely létrejött egyrészt

az osztrák-magyar határtérség védett területeinek (natúr- és nemzeti parkok) hálózati együttműködése - **Pannonian Nature Network / PaNaNet –**

valamint a következő cégek, szervezetek vagy személyek között:

Cég, szervezet neve: Old-Top Bt.
9200 Mosonmagyaróvár Szt. László tér
Adószám: 22419334-2-08
B.sz.:59500155-10016680

Címe:

Képviselője: CSAKÓ GÁBOR

E-mail: info@gaben.eu

Telefon: 96/211673 30/6884572

Honlap, közösségi média: www.gabenrestaurant.eu.

Előzmények

Ausztria és Magyarország közös természeti örökségét Nyugat-Pannóniában a Dunától a Muráig Európa szerte egyedülálló sokféleség jellemzi. A PaNaNet hálózat alapvető célja e páratlan természeti örökség közös megőrzése és bemutatása.

A hálózati partnerek eltökéltek a védett területek látogatóprogramjainak minőségi és mennyiségi közös továbbfejlesztésében. A 2012-ben sikeresen megvalósított PaNaTOUR promóciós kerékpártúra önálló ökoturisztikai termékké fejlesztése mellett döntött a hálózati partnerség. Céljuk egy olyan kínálat, program megalkotása, amelynek során a rendelkezésre álló idő és erőnlét függvényében 7 napi szakaszra bontva kerékpárral és kenuval fedezzék fel a látogatók a Dunától a Muráig a térség 4 nemzeti és 10 natúrparkját.

A 2019. júliusban megismételt túra tapasztalatai alapján egyértelművé vált, hogy a PaNaTOUR kisebb csoportoknak (10-15 fő) ajánlott kerékpáros–, vízi túravezető kíséretével. Továbbá a természet bemutatási élményprogramokhoz elengedhetetlen a hivatásos és civil természetvédelem, vagy vállalkozó szakvezető személyes közreműködése.

A termék fenntartható működtetéséhez elengedhetetlen a térségi vendégfogadók (szállásadók, éttermek), kerékpáros szolgáltatók (szerviz, bolt, kölcsönző) és program-állomások közössége, akik nyitottak a PaNaTOUR célcsoportok számára megfelelő szolgáltatásokat biztosítani: pl. kerékpárosbarát szálláshely, - étterem vagy program-állomás stb.

Az előzőekben vázolt célok elérése érdekében az *együttműködő vendégfogadó, kerékpáros szolgáltató vagy program-állomás*

- figyelembe veszi a kerékpáros turisták egyedi igényeit: kerékpárok biztonságos tárolása, e-bike-ok töltése, kulacsok töltése, kerékpáros ruha mosási és szárítási lehetősége, kerékpárok mosása, egyszerűbb szereléshez szerszám és pumpa, egy éjszakás tartózkodás felár nélkül stb.,
- PaNaTOUR, ill. a PaNaNet kiadványok elhelyezése a vendégfogadó, bolt-üzlet nyilvános tereiben (recepció, étterem),
- a vendégek tájékoztatása a PaNaTOUR-hoz, PaNaNet partnerhez kapcsolódó kínálatokról, programokról; az útvonal során érintett szolgáltatók és programok ajánlása,
- kifele a PaNaTOUR termék „értékrendi képviselete" és népszerűsítése, lehetőség szerint a saját kommunikációs felületein a PaNaTOUR kínálat megjelenítése.

Mindezen vállalásokhoz a *PaNaNet partnerek hálózata* biztosítja

- a PaNaTOUR és PaNaNet kiadványokat, információt a termékről és programokról,
- PaNaTOUR és PaNaNet arculati elemeket,
- a szolgáltató - mint hálózati partner - ajánlását az érdeklődők számára.

Hely és dátum: Mosonmagyaróvár, 2019. 10. 25.

A cég, szervezet képviselőjének aláírása:

Old-Top Bt.
9200 Mosonmagyaróvár Szt. László tér
Adószám: 22419334-2-08
Bank: 59500155-10018680

Interreg
Austria-Hungary
European Union – European Regional Development Fund
PaNaNet



PaNaTOUR - Adven(a)ture

PaNaTOUR –

Együttműködési megállapodás vendégfogadó és kerékpáros szolgáltatókkal

amely létrejött egyrészt

az osztrák-magyar határtérség védett területeinek (natúr- és nemzeti parkok) hálózati együttműködése - **Pannonian Nature Network / PaNaNet –**

valamint a következő cégek, szervezetek vagy személyek között:

Cég, szervezet neve: KORZÓ – GÖSSER KIT

Címe: 9200. MOSONMAGYARÓVÁR SOÓS J 4.6.

Képviselője: DÁNIEL BALÁZS

E-mail: info@korzo-gosser.hu

Telefon: 0036 96 / 579-743

Honlap, közösségi média: WWW.korzo-gosser.hu

Előzmények

Ausztria és Magyarország közös természeti örökségét Nyugat-Pannóniában a Dunától a Muráig Európa szerte egyedülálló sokféleség jellemzi. A PaNaNet hálózat alapvető célja e páratlan természeti örökség közös megőrzése és bemutatása.

A hálózati partnerek eltökéltek a védett területek látogatóprogramjainak minőségi és mennyiségi közös továbbfejlesztésében. A 2012-ben sikeresen megvalósított PaNaTOUR promóciós kerékpártúra önálló ökoturisztikai termékké fejlesztése mellett döntött a hálózati partnerség. Céljuk egy olyan kínálat, program megalkotása, amelynek során a rendelkezésre álló idő és erőnlét függvényében 7 napi szakaszra bontva kerékpárral és kenuval fedezzék fel a látogatók a Dunától a Muráig a térség 4 nemzeti és 10 natúrparkját.

Interreg
Austria-Hungary
European Union – European Regional Development Fund
PaNaNet

A 2019. júliusban megismételt túra tapasztalatai alapján egyértelművé vált, hogy a PaNaTOUR kisebb csoportoknak (10-15 fő) ajánlott kerékpáros–, vízi túravezető kíséretével. Továbbá a természet bemutatási élményprogramokhoz elengedhetetlen a hivatásos és civil természetvédelem, vagy vállalkozó szakvezető személyes közreműködése.

A termék fenntartható működtetéséhez elengedhetetlen a térségi vendégfogadók (szállásadók, éttermek), kerékpáros szolgáltatók (szerviz, bolt, kölcsönző) és program-állomások közössége, akik nyitottak a PaNaTOUR célcsoportok számára megfelelő szolgáltatásokat biztosítani: pl. kerékpárosbarát szálláshely, - étterem vagy program-állomás stb.

Az előzőekben vázolt célok elérése érdekében az *együttműködő vendégfogadó, kerékpáros szolgáltató vagy program-állomás*

- figyelembe veszi a kerékpáros turisták egyedi igényeit: kerékpárok biztonságos tárolása, e-bike-ok töltése, kulacsok töltése, kerékpáros ruha mosási és szárítási lehetősége, kerékpárok mosása, egyszerűbb szereléshez szerszám és pumpa, egy éjszakás tartózkodás felár nélkül stb.,
- PaNaTOUR, ill. a PaNaNet kiadványok elhelyezése a vendégfogadó, bolt-üzlet nyilvános tereiben (recepció, étterem),
- a vendégek tájékoztatása a PaNaTOUR-hoz, PaNaNet partnerhez kapcsolódó kínálatokról, programokról; az útvonal során érintett szolgáltatók és programok ajánlása,
- kifele a PaNaTOUR termék „értékrendi képviselete" és népszerűsítése, lehetőség szerint a saját kommunikációs felületein a PaNaTOUR kínálat megjelenítése.

Mindezen vállalásokhoz a *PaNaNet partnerek hálózata* biztosítja

- a PaNaTOUR és PaNaNet kiadványokat, információt a termékről és programokról,
- PaNaTOUR és PaNaNet arculati elemeket,
- a szolgáltató - mint hálózati partner - ajánlását az érdeklődők számára.

Hely és dátum: Hodmezővásárhely, 2019. 10. 20

A cég, szervezet képviselőjének aláírása:

TÓRZO-GÖSSER Kft.
9200 Mosonmagyaróvár
Szent János u. 6.
Adószám:23350337-2-08
Cg.:08-09-021827

PaNaTOUR - Adven ture

PaNaTOUR –

Együttműködési megállapodás vendégfogadó és kerékpáros szolgáltatókkal

amely létrejött egyrészt

az osztrák-magyar határtérség védett területeinek (natúr- és nemzeti parkok) hálózati együttműködése - **Pannonian Nature Network / PaNaNet –**

valamint a következő cégek, szervezetek vagy személyek között:

Cég, szervezet neve: Egyetem Étterem és Konyha Kft.

Címe: 9200 Mosonmagyaróvár, Vár 2.

Képviselője: Gráfi Szabolcs

E-mail: info@egyetemetterem.hu

Telefon: +36309976075

Honlap, közösségi média: www.egyetemetterem.hu

Előzmények

Ausztria és Magyarország közös természeti örökségét Nyugat-Pannóniában a Dunától a Muráig Európa szerte egyedülálló sokféleség jellemzi. A PaNaNet hálózat alapvető célja e páratlan természeti örökség közös megőrzése és bemutatása.

A hálózati partnerek eltökéltek a védett területek látogatóprogramjainak minőségi és mennyiségi közös továbbfejlesztésében. A 2012-ben sikeresen megvalósított PaNaTOUR promóciós kerékpártúra önálló ökoturisztikai termékké fejlesztése mellett döntött a hálózati partnerség. Céljuk egy olyan kínálat, program megalkotása, amelynek során a rendelkezésre álló idő és erőnlét függvényében 7 napi szakaszra bontva kerékpárral és kenuval fedezzék fel a látogatók a Dunától a Muráig a térség 4 nemzeti és 10 natúrparkját.

Interreg
Austria-Hungary
European Union – European Regional Development Fund

A 2019. júliusban megismételt túra tapasztalatai alapján egyértelművé vált, hogy a PaNaTOUR kisebb csoportoknak (10-15 fő) ajánlott kerékpáros–, vízi túravezető kíséretével. Továbbá a természet bemutatási élményprogramokhoz elengedhetetlen a hivatásos és civil természetvédelem, vagy vállalkozó szakvezető személyes közreműködése.

A termék fenntartható működtetéséhez elengedhetetlen a térségi vendégfogadók (szállásadók, éttermek), kerékpáros szolgáltatók (szerviz, bolt, kölcsönző) és program-állomások közössége, akik nyitottak a PaNaTOUR célcsoportok számára megfelelő szolgáltatásokat biztosítani: pl. kerékpárosbarát szálláshely, - étterem vagy program-állomás stb.

Az előzőekben vázolt célok elérése érdekében az *együttműködő vendégfogadó, kerékpáros szolgáltató vagy program-állomás*

- figyelembe veszi a kerékpáros turisták egyedi igényeit: kerékpárok biztonságos tárolása, e-bike-ok töltése, kulacsok töltése, kerékpáros ruha mosási és szárítási lehetősége, kerékpárok mosása, egyszerűbb szereléshez szerszám és pumpa, egy éjszakás tartózkodás felár nélkül stb.,
- PaNaTOUR, ill. a PaNaNet kiadványok elhelyezése a vendégfogadó, bolt-üzlet nyilvános tereiben (recepció, étterem),
- a vendégek tájékoztatása a PaNaTOUR-hoz, PaNaNet partnerhez kapcsolódó kínálatokról, programokról; az útvonal során érintett szolgáltatók és programok ajánlása,
- kifele a PaNaTOUR termék „értékrendi képviselete" és népszerűsítése, lehetőség szerint a saját kommunikációs felületein a PaNaTOUR kínálat megjelenítése.

Mindezen vállalásokhoz a *PaNaNet partnerek hálózata* biztosítja

- a PaNaTOUR és PaNaNet kiadványokat, információt a termékről és programokról,
- PaNaTOUR és PaNaNet arculati elemeket,
- a szolgáltató - mint hálózati partner - ajánlását az érdeklődők számára.

Hely és dátum: Mosonmagyaróvár, 2019. október 18.

A cég, szervezet képviselőjének aláírása:

EGYETEM ÉTTEREM ÉS KONYHA KFT.
9200 Mosonmagyaróvár, Vár 2.
Adószám: 11774930-2-08
[illegible]

Interreg Austria-Hungary
European Union – European Regional Development Fund
PaNaNet

PaNaTOUR - Adven ture

PaNaTOUR –

Együttműködési megállapodás vendégfogadó és kerékpáros szolgáltatókkal

amely létrejött egyrészt

az osztrák-magyar határtérség védett területeinek (natúr- és nemzeti parkok) hálózati együttműködése - **Pannonian Nature Network / PaNaNet –**

valamint a következő cégek, szervezetek vagy személyek között:

Cég, szervezet neve: KI-FA-GA KFT.

Címe: 9200 MOSONMAGYARÓVÁR, KÜLSŐ U. 4.

Képviselője: PETRNÉ KISKELKA GABRIELLA

E-mail: MOTELNETT@T-ONLINE.HU

Telefon: 06-20/9340-943

Honlap, közösségi média: www.motelnett.hu

Előzmények

Ausztria és Magyarország közös természeti örökségét Nyugat-Pannóniában a Dunától a Muráig Európa szerte egyedülálló sokféleség jellemzi. A PaNaNet hálózat alapvető célja e páratlan természeti örökség közös megőrzése és bemutatása.

A hálózati partnerek eltökéltek a védett területek látogatóprogramjainak minőségi és mennyiségi közös továbbfejlesztésében. A 2012-ben sikeresen megvalósított PaNaTOUR promóciós kerékpártúra önálló ökoturisztikai termékké fejlesztése mellett döntött a hálózati partnerség. Céljuk egy olyan kínálat, program megalkotása, amelynek során a rendelkezésre álló idő és erőnlét függvényében 7 napi szakaszra bontva kerékpárral és kenuval fedezzék fel a látogatók a Dunától a Muráig a térség 4 nemzeti és 10 natúrparkját.

A 2019. júliusban megismételt túra tapasztalatai alapján egyértelművé vált, hogy a PaNaTOUR kisebb csoportoknak (10-15 fő) ajánlott kerékpáros–, vízi túravezető kíséretével. Továbbá a természet bemutatási élményprogramokhoz elengedhetetlen a hivatásos és civil természetvédelem, vagy vállalkozó szakvezető személyes közreműködése.

A termék fenntartható működtetéséhez elengedhetetlen a térségi vendégfogadók (szállásadók, éttermek), kerékpáros szolgáltatók (szerviz, bolt, kölcsönző) és program-állomások közössége, akik nyitottak a PaNaTOUR célcsoportok számára megfelelő szolgáltatásokat biztosítani: pl. kerékpárosbarát szálláshely, - étterem vagy program-állomás stb.

Az előzőekben vázolt célok elérése érdekében az *együttműködő vendégfogadó, kerékpáros szolgáltató vagy program-állomás*

- figyelembe veszi a kerékpáros turisták egyedi igényeit: kerékpárok biztonságos tárolása, e-bike-ok töltése, kulacsok töltése, kerékpáros ruha mosási és szárítási lehetősége, kerékpárok mosása, egyszerűbb szereléshez szerszám és pumpa, egy éjszakás tartózkodás felár nélkül stb.,
- PaNaTOUR, ill. a PaNaNet kiadványok elhelyezése a vendégfogadó, bolt-üzlet nyilvános tereiben (recepció, étterem),
- a vendégek tájékoztatása a PaNaTOUR-hoz, PaNaNet partnerhez kapcsolódó kínálatokról, programokról; az útvonal során érintett szolgáltatók és programok ajánlása,
- kifele a PaNaTOUR termék „értékrendi képviselete" és népszerűsítése, lehetőség szerint a saját kommunikációs felületein a PaNaTOUR kínálat megjelenítése.

Mindezen vállalásokhoz a *PaNaNet partnerek hálózata* biztosítja

- a PaNaTOUR és PaNaNet kiadványokat, információt a termékről és programokról,
- PaNaTOUR és PaNaNet arculati elemeket,
- a szolgáltató - mint hálózati partner - ajánlását az érdeklődők számára.

Hely és dátum: Mosonmagyaróvár, 2019. 11. 17.

A cég, szervezet képviselőjének aláírása:

KI-FA-GA KFT.
9200 Mosonmagyaróvár, ...
Adószám: ...
Banksz.: ...

Interreg
Austria-Hungary
European Union – European Regional Development Fund

PaNaTOUR - Adven ture

PaNaTOUR –

Együttműködési megállapodás vendégfogadó és kerékpáros szolgáltatókkal

amely létrejött egyrészt

az osztrák-magyar határtérség védett területeinek (natúr- és nemzeti parkok) hálózati együttműködése - **Pannonian Nature Network / PaNaNet –**

valamint a következő cégek, szervezetek vagy személyek között:

Cég, szervezet neve: GA-PE KFT.

Címe: 9200 MOSONMAGYARÓVÁR, KÖLCSEY U. 4.

Képviselője: PETŐ PÉTER

E-mail: MOTELNETT@T-ONLINE.HU

Telefon: 06-20/9747-097

Honlap, közösségi média: www.motelnett.hu

Előzmények

Ausztria és Magyarország közös természeti örökségét Nyugat-Pannóniában a Dunától a Muráig Európa szerte egyedülálló sokféleség jellemzi. A PaNaNet hálózat alapvető célja e páratlan természeti örökség közös megőrzése és bemutatása.

A hálózati partnerek eltökéltek a védett területek látogatóprogramjainak minőségi és mennyiségi közös továbbfejlesztésében. A 2012-ben sikeresen megvalósított PaNaTOUR promóciós kerékpártúra önálló ökoturisztikai termékké fejlesztése mellett döntött a hálózati partnerség. Céljuk egy olyan kínálat, program megalkotása, amelynek során a rendelkezésre álló idő és erőnlét függvényében 7 napi szakaszra bontva kerékpárral és kenuval fedezzék fel a látogatók a Dunától a Muráig a térség 4 nemzeti és 10 natúrparkját.

Interreg Austria-Hungary
European Union – European Regional Development Fund

A 2019. júliusban megismételt túra tapasztalatai alapján egyértelművé vált, hogy a PaNaTOUR kisebb csoportoknak (10-15 fő) ajánlott kerékpáros–, vízi túravezető kíséretével. Továbbá a természet bemutatási élményprogramokhoz elengedhetetlen a hivatásos és civil természetvédelem, vagy vállalkozó szakvezető személyes közreműködése.

A termék fenntartható működtetéséhez elengedhetetlen a térségi vendégfogadók (szállásadók, éttermek), kerékpáros szolgáltatók (szerviz, bolt, kölcsönző) és program-állomások közössége, akik nyitottak a PaNaTOUR célcsoportok számára megfelelő szolgáltatásokat biztosítani: pl. kerékpárosbarát szálláshely, - étterem vagy program-állomás stb.

Az előzőekben vázolt célok elérése érdekében az *együttműködő vendégfogadó, kerékpáros szolgáltató vagy program-állomás*

- figyelembe veszi a kerékpáros turisták egyedi igényeit: kerékpárok biztonságos tárolása, e-bike-ok töltése, kulacsok töltése, kerékpáros ruha mosási és szárítási lehetősége, kerékpárok mosása, egyszerűbb szereléshez szerszám és pumpa, egy éjszakás tartózkodás felár nélkül stb.,
- PaNaTOUR, ill. a PaNaNet kiadványok elhelyezése a vendégfogadó, bolt-üzlet nyilvános tereiben (recepció, étterem),
- a vendégek tájékoztatása a PaNaTOUR-hoz, PaNaNet partnerhez kapcsolódó kínálatokról, programokról; az útvonal során érintett szolgáltatók és programok ajánlása,
- kifele a PaNaTOUR termék „értékrendi képviselete" és népszerűsítése, lehetőség szerint a saját kommunikációs felületein a PaNaTOUR kínálat megjelenítése.

Mindezen vállalásokhoz a *PaNaNet partnerek hálózata* biztosítja

- a PaNaTOUR és PaNaNet kiadványokat, információt a termékről és programokról,
- PaNaTOUR és PaNaNet arculati elemeket,
- a szolgáltató - mint hálózati partner - ajánlását az érdeklődők számára.

Hely és dátum: MOSONMAGYARÓVÁR, 2019. XI. 13

A cég, szervezet képviselőjének aláírása:

C...PE KFT.
9200 Mosonmagyaróvár, Kölcsey u. 4.
Adószám: 11130577-2-08
B.sz.: 5...00...-11082013

PaNaTOUR - Adven ture

PaNaTOUR –

Együttműködési megállapodás vendégfogadó és kerékpáros szolgáltatókkal

amely létrejött egyrészt

az osztrák-magyar határtérség védett területeinek (natúr- és nemzeti parkok) hálózati együttműködése - **Pannonian Nature Network / PaNaNet –**

valamint a következő cégek, szervezetek vagy személyek között:

Cég, szervezet neve: Ökopark Bisztró Garamvölgyi László E.V.

Címe: Dunasziget, Fő u. 396/5 hrsz 9226

Képviselője: Garamvölgyi László

E-mail: okoparkbisztro@gmail.com

Telefon: +36 70 6062636

Honlap, közösségi média: www.facebook.com/Ökopark Bisztró

Előzmények

Ausztria és Magyarország közös természeti örökségét Nyugat-Pannóniában a Dunától a Muráig Európa szerte egyedülálló sokféleség jellemzi. A PaNaNet hálózat alapvető célja e páratlan természeti örökség közös megőrzése és bemutatása.

A hálózati partnerek eltökéltek a védett területek látogatóprogramjainak minőségi és mennyiségi közös továbbfejlesztésében. A 2012-ben sikeresen megvalósított PaNaTOUR promóciós kerékpártúra önálló ökoturisztikai termékké fejlesztése mellett döntött a hálózati partnerség. Céljuk egy olyan kínálat, program megalkotása, amelynek során a rendelkezésre álló idő és erőnlét függvényében 7 napi szakaszra bontva kerékpárral és kenuval fedezzék fel a látogatók a Dunától a Muráig a térség 4 nemzeti és 10 natúrparkját.

Austria-Hungary
European Union – European Regional Development Fund

A 2019. júliusban megismételt túra tapasztalatai alapján egyértelművé vált, hogy a PaNaTOUR kisebb csoportoknak (10-15 fő) ajánlott kerékpáros–, vízi túravezető kíséretével. Továbbá a természet bemutatási élményprogramokhoz elengedhetetlen a hivatásos és civil természetvédelem, vagy vállalkozó szakvezető személyes közreműködése.

A termék fenntartható működtetéséhez elengedhetetlen a térségi vendégfogadók (szállásadók, éttermek), kerékpáros szolgáltatók (szerviz, bolt, kölcsönző) és program-állomások közössége, akik nyitottak a PaNaTOUR célcsoportok számára megfelelő szolgáltatásokat biztosítani: pl. kerékpárosbarát szálláshely, - étterem vagy program-állomás stb.

Az előzőekben vázolt célok elérése érdekében az *együttműködő vendégfogadó, kerékpáros szolgáltató vagy program-állomás*

- figyelembe veszi a kerékpáros turisták egyedi igényeit: kerékpárok biztonságos tárolása, e-bike-ok töltése, kulacsok töltése, kerékpáros ruha mosási és szárítási lehetősége, kerékpárok mosása, egyszerűbb szereléshez szerszám és pumpa, egy éjszakás tartózkodás felár nélkül stb.,
- PaNaTOUR, ill. a PaNaNet kiadványok elhelyezése a vendégfogadó, bolt-üzlet nyilvános tereiben (recepció, étterem),
- a vendégek tájékoztatása a PaNaTOUR-hoz, PaNaNet partnerhez kapcsolódó kínálatokról, programokról; az útvonal során érintett szolgáltatók és programok ajánlása,
- kifele a PaNaTOUR termék „értékrendi képviselete" és népszerűsítése, lehetőség szerint a saját kommunikációs felületein a PaNaTOUR kínálat megjelenítése.

Mindezen vállalásokhoz a *PaNaNet partnerek hálózata* biztosítja

- a PaNaTOUR és PaNaNet kiadványokat, információt a termékről és programokról,
- PaNaTOUR és PaNaNet arculati elemeket,
- a szolgáltató - mint hálózati partner - ajánlását az érdeklődők számára.

Hely és dátum: 2019.12.05 Dunaújváros

A cég, szervezet képviselőjének aláírása:

Garamvölgyi László
8200 Veszprém, Hold u. 3/a.
Nyilvántartási szám: 53461887
Adószám: 69631182-1-39
KISADÓZÓ

Austria-Hungary
European Union – European Regional Development Fund



PaNaTOUR - Adventure

PaNaTOUR –

Együttműködési megállapodás vendégfogadó és kerékpáros szolgáltatókkal

amely létrejött egyrészt

az osztrák-magyar határtérség védett területeinek (natúr- és nemzeti parkok) hálózati együttműködése - **Pannonian Nature Network / PaNaNet –**

valamint a következő cégek, szervezetek vagy személyek között:

Cég, szervezet neve: Kázmér Csárda, szállás

Címe: 9243 Várbalog Albertkázmérpuszta 6.

Képviselője: Németh György

E-mail: kazmer.restaurant@gmail.com

Telefon: 0036702476660

Interreg Austria-Hungary
European Union – European Regional Development Fund
PaNaNet

Előzmények

Ausztria és Magyarország közös természeti örökségét Nyugat-Pannóniában a Dunától a Muráig Európa szerte egyedülálló sokféleség jellemzi. A PaNaNet hálózat alapvető célja e páratlan természeti örökség közös megőrzése és bemutatása.

A hálózati partnerek eltökéltek a védett területek látogatóprogramjainak minőségi és mennyiségi közös továbbfejlesztésében. A 2012-ben sikeresen megvalósított PaNaTOUR promóciós kerékpártúra önálló ökoturisztikai termékké fejlesztése mellett döntött a hálózati partnerség. Céljuk egy olyan kínálat, program megalkotása, amelynek során a rendelkezésre álló idő és erőnlét függvényében 7 napi szakaszra bontva kerékpárral és kenuval fedezzék fel a látogatók a Dunától a Muráig a térség 4 nemzeti és 10 natúrparkját.

A 2019. júliusban megismételt túra tapasztalatai alapján egyértelművé vált, hogy a PaNaTOUR kisebb csoportoknak (10-15 fő) ajánlott kerékpáros–, vízi túravezető kíséretével. Továbbá a természet bemutatási élményprogramokhoz elengedhetetlen a hivatásos és civil természetvédelem, vagy vállalkozó szakvezető személyes közreműködése.

A termék fenntartható működtetéséhez elengedhetetlen a térségi vendégfogadók (szállásadók, éttermek), kerékpáros szolgáltatók (szerviz, bolt, kölcsönző) és program-állomások közössége, akik nyitottak a PaNaTOUR célcsoportok számára megfelelő szolgáltatásokat biztosítani: pl. kerékpárosbarát szálláshely, - étterem vagy program-állomás stb.

Az előzőekben vázolt célok elérése érdekében az *együttműködő vendégfogadó, kerékpáros szolgáltató vagy program-állomás*

- figyelembe veszi a kerékpáros turisták egyedi igényeit: kerékpárok biztonságos tárolása, e-bike-ok töltése, kulacsok töltése, kerékpáros ruha mosási és szárítási lehetősége, kerékpárok mosása, egyszerűbb szereléshez szerszám és pumpa, egy éjszakás tartózkodás felár nélkül stb.,
- PaNaTOUR, ill. a PaNaNet kiadványok elhelyezése a vendégfogadó, bolt-üzlet nyilvános tereiben (recepció, étterem),
- a vendégek tájékoztatása a PaNaTOUR-hoz, PaNaNet partnerhez kapcsolódó kínálatokról, programokról; az útvonal során érintett szolgáltatók és programok ajánlása,

Mindezen vállalásokhoz a *PaNaNet partnerek hálózata* biztosítja

- a PaNaTOUR és PaNaNet kiadványokat, információt a termékről és programokról,
- PaNaTOUR és PaNaNet arculati elemeket,
- a szolgáltató - mint hálózati partner - ajánlását az érdeklődők számára.

Hely és dátum: Albertkázmérpuszta , 2019.11.19.

A cég, szervezet képviselőjének aláírása:



PaNaTOUR - Adven(a)ture

PaNaTOUR – Kooperationsvereinbarung
mit Gastronomiebetrieben und Fahrraddienstleistern

abgeschlossen zwischen DORFMUSEUM MÖNCHHOF

dem Netzwerk von Schutzgebieten (Natur- und Nationalparks) der österreichisch-ungarischen Grenzregion – **Pannonian Nature Network / PaNaNet** –

und dem folgenden Unternehmen, Organisation(en) oder Personen:

Name der Firma bzw. Organisation: DORFMUSEUM MÖNCHHOF

Postanschrift: 7123 MÖNCHHOF, BAHNGASSE 62

Ansprechpartner: HAUBENWALLNER JOSEF, PASTERK MANUELA

E-Mail-Adresse: office@dorfmuseum.at

Telefonnummer: 02173 80642

Webseite, Social Media:

Vorgeschichte

Das gemeinsame Naturerbe Ungarns und Österreichs in West-Pannonien – von der Donau bis zur Mur – ist durch eine europaweit einmalige Vielfalt charakterisiert. Ziel des PaNaNet-Netzwerks ist die Bewahrung und Präsentation dieses einzigartigen Naturerbes.

Die Netzwerkpartner sind entschlossen, die Qualität und Quantität der Programme für den Besuch von Schutzgebieten gemeinsam weiterzuentwickeln. Die Netzwerkpartnerschaft hat sich vorgenommen, die 2012 erstmals erfolgreich durchgeführte PaNaTOUR-Informations-Radtour zu einem eigenständigen Ökotourismusprodukt aufzubereiten. Damit soll ein Angebot bzw. ein Programm entstehen, bei dem Besucher – je nach Kondition und zur verfügbarem Zeitbudget – die 4 National- und 10 Naturparke der Region von der Donau bis zur Mur auf dem Fahrrad und im Kanu, auf 7 Tagesstrecken verteilt, entdecken und erleben können.

Die Erfahrungen aus der im Juli 2019 wiederholten Fahrradtour machten deutlich, dass PaNaTOUR vor allem für kleinere Gruppen (10-15 Personen) in Begleitung eines Fahrrad- und/oder Kanuguides zu empfehlen ist. Darüberhinaus ist die Einbindung eines professionellen Naturguides für Erlebnisprogramme zur Naturvermittlung von wesentlicher Bedeutung.

Für die nachhaltige Umsetzung dieses Produkts ist die Gemeinschaft der regionalen Gastronomiebetriebe (Beherbergungsbetriebe, Restaurants), Fahrraddienstleister (Service, Verkauf, Verleih) und Programmstationen wichtig, die bereit sind, angemessene Dienstleistungen für die Zielgruppen von PaNaTOUR anzubieten: z.B. fahrradfreundliche Unterkünfte, Restaurants oder Programmstationen u.ä.

Um die oben genannten Ziele zu erreichen, muss das *kooperierende Gasthaus*, der *Fahrraddienstleister* oder die *Programmstation*

- die besonderen Bedürfnisse von Fahrradtouristen berücksichtigen: sichere Aufbewahrung von Fahrrädern, Auflademöglichkeit für E-Bikes, Befüllen von Flaschen, Waschen und Trocknen von Fahrradkleidung, Waschen von Fahrrädern, Verfügbarkeit von Werkzeugen und Pumpen zur einfacheren Installation, eine Übernachtung ohne Aufschlag usw.,
- die Platzierung von PaNaTOUR- und PaNaNet-Broschüren in den öffentlichen Bereichen des Gasthauses und des Geschäfts (Rezeption, Restaurant),
- die Information der Gäste über die Angebote und Programme im Zusammenhang mit PaNaTOUR sowie der PaNaNet-Partner; Empfehlung der an der Route liegenden Dienstleister und Programme,
- „Wertrepräsentation" nach außen und Werbung für das PaNaTOUR-Produkt, wenn möglich die Anzeige des PaNaTOUR-Angebots in den betriebseigenen Kommunikationsplattformen.

Für all diese Verpflichtungen bietet das *Netzwerk der PaNaNet-Partner*

- PaNaTOUR- und PaNaNet-Broschüren, Produkt- und Programminformationen,
- PaNaTOUR- und PaNaNet-Imageelemente,
- Empfehlung des Dienstleisters – als Netzwerkpartner – an alle interessierten Zielgruppen.

Ort und Datum: 20.04.2019

Unterschrift des Ansprechpartners:

Dorfmuseum Mönchhof
Betriebsgesmbh
7123 Mönchhof, Bahnhofstr. 52
Tel. 02173/80642, 0676/5807 369
UID-Nr. ATU 63 898 347

Interreg
Austria-Hungary
European Union – European Regional Development Fund
PaNaNet+

PaNaTOUR - Adventure

PaNaTOUR –

Együttműködési megállapodás vendégfogadó és kerékpáros szolgáltatókkal

amely létrejött egyrészt

az osztrák-magyar határtérség védett területeinek (natúr- és nemzeti parkok) hálózati együttműködése - **Pannonian Nature Network / PaNaNet –**

valamint a következő cégek, szervezetek vagy személyek között:

Cég, szervezet neve: GRÁNÁTOS - HÁZ KFT

Címe: 9431 FERTŐD HAYDN U. 2

Képviselője: CSI SZÁR KRISZTIÁN

E-mail: GRANATOS@VIPMAIL.HU

Telefon: 0036 20 33 88 526

Honlap, közösségi média: WWW.RABENSTEINER.HU

Előzmények

Ausztria és Magyarország közös természeti örökségét Nyugat-Pannóniában a Dunától a Muráig Európa szerte egyedülálló sokféleség jellemzi. A PaNaNet hálózat alapvető célja e páratlan természeti örökség közös megőrzése és bemutatása.

A hálózati partnerek eltökéltek a védett területek látogatóprogramjainak minőségi és mennyiségi közös továbbfejlesztésében. A 2012-ben sikeresen megvalósított PaNaTOUR promóciós kerékpártúra önálló ökoturisztikai termékké fejlesztése mellett döntött a hálózati partnerség. Céljuk egy olyan kínálat, program megalkotása, amelynek során a rendelkezésre álló idő és erőnlét függvényében 7 napi szakaszra bontva kerékpárral és kenuval fedezzék fel a látogatók a Dunától a Muráig a térség 4 nemzeti és 10 natúrparkját.

A 2019. júliusban megismételt túra tapasztalatai alapján egyértelművé vált, hogy a PaNaTOUR kisebb csoportoknak (10-15 fő) ajánlott kerékpáros–, vízi túravezető kíséretével. Továbbá a természet bemutatási élményprogramokhoz elengedhetetlen a hivatásos és civil természetvédelem, vagy vállalkozó szakvezető személyes közreműködése.

A termék fenntartható működtetéséhez elengedhetetlen a térségi vendégfogadók (szállásadók, éttermek), kerékpáros szolgáltatók (szerviz, bolt, kölcsönző) és program-állomások közössége, akik nyitottak a PaNaTOUR célcsoportok számára megfelelő szolgáltatásokat biztosítani: pl. kerékpárosbarát szálláshely, - étterem vagy program-állomás stb.

Az előzőekben vázolt célok elérése érdekében az *együttműködő vendégfogadó, kerékpáros szolgáltató vagy program-állomás*

- figyelembe veszi a kerékpáros turisták egyedi igényeit: kerékpárok biztonságos tárolása, e-bike-ok töltése, kulacsok töltése, kerékpáros ruha mosási és szárítási lehetősége, kerékpárok mosása, egyszerűbb szereléshez szerszám és pumpa, egy éjszakás tartózkodás felár nélkül stb.,
- PaNaTOUR, ill. a PaNaNet kiadványok elhelyezése a vendégfogadó, bolt-üzlet nyilvános tereiben (recepció, étterem),
- a vendégek tájékoztatása a PaNaTOUR-hoz, PaNaNet partnerhez kapcsolódó kínálatokról, programokról; az útvonal során érintett szolgáltatók és programok ajánlása,
- kifele a PaNaTOUR termék „értékrendi képviselete" és népszerűsítése, lehetőség szerint a saját kommunikációs felületein a PaNaTOUR kínálat megjelenítése.

Mindezen vállalásokhoz a *PaNaNet partnerek hálózata* biztosítja

- a PaNaTOUR és PaNaNet kiadványokat, információt a termékről és programokról,
- PaNaTOUR és PaNaNet arculati elemeket,
- a szolgáltató - mint hálózati partner - ajánlását az érdeklődők számára.

Hely és dátum: FERTŐD, 2019. DECEMBER 19.

A cég, szervezet képviselőjének aláírása:

Gránátos-Ház Vendéglátó Kft.
9431 Fertőd, Hayón u. 2.
Adószám: 13070223-2-08
Bank: [illegible]

Interreg Austria-Hungary
European Union – European Regional Development Fund
PaNaNet+

PaNaTOUR –

Együttműködési megállapodás vendégfogadó és kerékpáros szolgáltatókkal

amely létrejött egyrészt

az osztrák magyar határtérség védett területeinek (natúr- és nemzeti parkok) hálózati együttműködése - Pannonian Nature Network / PaNaNet –

valamint a következő cégek, szervezetek vagy személyek között:

Cég, szervezet neve: Rábensteiner Kft

Címe:9431 Fertőd Fő utca 10

Képviselője: Rábensteiner Viktor Imre

E-mail:viktor@rabensteiner.hu

Telefon: +36209223586

Honlap, közösségi média:www.rabensteiner.hu

Előzmények

Ausztria és Magyarország közös természeti örökséget Nyugat-Pannóniában a Dunától a Muráig Európa szerte egyedülálló sokféleség jellemzi. A PaNaNet hálózat alapvető célja a páratlan természeti örökség közös megőrzése és bemutatása.

A hálózati partnerek eltökéltek a védett területek látogatóprogramjainak minőségi és mennyiségi közös továbbfejlesztésében. A 2012-ben sikeresen megvalósított PaNaTOUR promóciós kerékpártúra önálló ökoturisztikai termékké fejlesztése mellett döntött a hálózati partnerség. Céljuk egy olyan kínálati program megalkotása, amelynek során a rendelkezésre álló idő és erőnlét függvényében 7 napi szakaszra bontva kerékpárral és konuval fedezzék fel a látogatók a Dunától a Muráig a térség 4 nemzeti és 10 natúrparkját.

A 2019. júliusban megismételt túra tapasztalatai alapján egyértelművé vált, hogy a PaNaTOUR kisebb csoportoknak (10-15 fő) ajánlott kerékpáros–, vízi túravezető kíséretével. Továbbá a természet bemutatási élményprogramokhoz elengedhetetlen a hivatásos és civil természetvédelem, vagy vállalkozó szakvezető személyes közreműködése.

A termék fenntartható működtetéséhez elengedhetetlen a térségi vendégfogadók (szállásadók, éttermek), kerékpáros szolgáltatók (szerviz, bolt, kölcsönző) és program-állomások közössége, akik nyitottak a PaNaTOUR célcsoportok számára megfelelő szolgáltatásokat biztosítani: pl. kerékpárosbarát szálláshely, - étterem vagy program-állomás stb.

Az előzőekben vázolt célok elérése érdekében az *együttműködő vendégfogadó, kerékpáros szolgáltató vagy program-állomás*

- figyelembe veszi a kerékpáros turisták egyedi igényeit: kerékpárok biztonságos tárolása, e-bike-ok töltése, kulacsok töltése, kerékpáros ruha mosási és szárítási lehetősége, kerékpárok mosása, egyszerűbb szereléshez szerszám és pumpa, egy éjszakás tartózkodás felár nélkül stb.,
- PaNaTOUR, ill. a PaNaNet kiadványok elhelyezése a vendégfogadó, bolt-üzlet nyilvános tereiben (recepció, étterem),
- a vendégek tájékoztatása a PaNaTOUR-hoz, PaNaNet partnerhez kapcsolódó kínálatokról, programokról; az útvonal során érintett szolgáltatók és programok ajánlása,
- kifele a PaNaTOUR termék „értékrendi képviselete" és népszerűsítése, lehetőség szerint a saját kommunikációs felületein a PaNaTOUR kínálat megjelenítése.

Mindezen vállalásokhoz a *PaNaNet partnerek hálózata* biztosítja

- a PaNaTOUR és PaNaNet kiadványokat, információt a termékről és programokról,
- PaNaTOUR és PaNaNet arculati elemeket,
- a szolgáltató - mint hálózati partner - ajánlását az érdeklődők számára.

Hely és dátum: Fertőd, 2019. november 28.

A cég, szervezet képviselőjének aláírása:

RÁBENSTEINER KFT.
9431 Fertőd, Fő u. 10.
Adószám: 10650541-2-08
Szla: 12094318-00206612-00100000

Interreg
Austria-Hungary
European Union – European Regional Development Fund
PaNaNet+



PaNaTOUR - Adventure

PaNaTOUR –

Együttműködési megállapodás vendégfogadó és kerékpáros szolgáltatókkal

amely létrejött egyrészt

az osztrák-magyar határtérség védett területeinek (natúr- és nemzeti parkok) hálózati együttműködése - **Pannonian Nature Network / PaNaNet –**

valamint a következő cégek, szervezetek vagy személyek között:

Cég, szervezet neve: VANKÓ IMRE E.V.

Címe: 9431. Fertőd Fő u 22

Képviselője: VANKÓ IMRE

E-mail: fertodbike@gmail.com

Telefon: +3630 370 8906

Honlap, közösségi média: www.fertodbike.hu
Facebook

Előzmények

Ausztria és Magyarország közös természeti örökségét Nyugat-Pannóniában a Dunától a Muráig Európa szerte egyedülálló sokféleség jellemzi. A PaNaNet hálózat alapvető célja e páratlan természeti örökség közös megőrzése és bemutatása.

A hálózati partnerek eltökéltek a védett területek látogatóprogramjainak minőségi és mennyiségi közös továbbfejlesztésében. A 2012-ben sikeresen megvalósított PaNaTOUR promóciós kerékpártúra önálló ökoturisztikai termékké fejlesztése mellett döntött a hálózati partnerség. Céljuk egy olyan kínálat, program megalkotása, amelynek során a rendelkezésre álló idő és erőnlét függvényében 7 napi szakaszra bontva kerékpárral és kenuval fedezzék fel a látogatók a Dunától a Muráig a térség 4 nemzeti és 10 natúrparkját.

Interreg
Austria-Hungary
European Union – European Regional Develop

A 2019. júliusban megismételt túra tapasztalatai alapján egyértelművé vált, hogy a PaNaTOUR kisebb csoportoknak (10-15 fő) ajánlott kerékpáros–, vízi túravezető kíséretével. Továbbá a természet bemutatási élményprogramokhoz elengedhetetlen a hivatásos és civil természetvédelem, vagy vállalkozó szakvezető személyes közreműködése.

A termék fenntartható működtetéséhez elengedhetetlen a térségi vendégfogadók (szállásadók, éttermek), kerékpáros szolgáltatók (szerviz, bolt, kölcsönző) és program-állomások közössége, akik nyitottak a PaNaTOUR célcsoportok számára megfelelő szolgáltatásokat biztosítani: pl. kerékpárosbarát szálláshely, - étterem vagy program-állomás stb.

Az előzőekben vázolt célok elérése érdekében az *együttműködő vendégfogadó, kerékpáros szolgáltató vagy program-állomás*

- figyelembe veszi a kerékpáros turisták egyedi igényeit: kerékpárok biztonságos tárolása, e-bike-ok töltése, kulacsok töltése, kerékpáros ruha mosási és szárítási lehetősége, kerékpárok mosása, egyszerűbb szereléshez szerszám és pumpa, egy éjszakás tartózkodás felár nélkül stb.,
- PaNaTOUR, ill. a PaNaNet kiadványok elhelyezése a vendégfogadó, bolt-üzlet nyilvános tereiben (recepció, étterem),
- a vendégek tájékoztatása a PaNaTOUR-hoz, PaNaNet partnerhez kapcsolódó kínálatokról, programokról; az útvonal során érintett szolgáltatók és programok ajánlása,
- kifele a PaNaTOUR termék „értékrendi képviselete" és népszerűsítése, lehetőség szerint a saját kommunikációs felületein a PaNaTOUR kínálat megjelenítése.

Mindezen vállalásokhoz a *PaNaNet partnerek hálózata* biztosítja

- a PaNaTOUR és PaNaNet kiadványokat, információt a termékről és programokról,
- PaNaTOUR és PaNaNet arculati elemeket,
- a szolgáltató - mint hálózati partner - ajánlását az érdeklődők számára.

Hely és dátum: Fertőd, 2019.november 27.

A cég, szervezet képviselőjének aláírása:

Interreg
Austria-Hungary
European Union – European Regional De

PaNaTOUR - Adven ture

PaNaTOUR –

Együttműködési megállapodás vendégfogadó és kerékpáros szolgáltatókkal

amely létrejött egyrészt

az osztrák-magyar határtérség védett területeinek (natúr- és nemzeti parkok) hálózati együttműködése - **Pannonian Nature Network / PaNaNet –**

valamint a következő cégek, szervezetek vagy személyek között:

Cég, szervezet neve: Med-Praxis Kft. (Erhardt Étterem, Panzió üzemeltetője)

Címe: 9400 Sopron, Lenkey utca 1 – 3. (9400 Sopron, Balfi út 10.)

Képviselője: Erhardt Zoltán

E-mail: zoltan@erhardts.hu

Telefon: + 36 30 993 2680

Honlap, közösségi média: www.erhardts.hu

Előzmények

Ausztria és Magyarország közös természeti örökségét Nyugat-Pannóniában a Dunától a Muráig Európa szerte egyedülálló sokféleség jellemzi. A PaNaNet hálózat alapvető célja e páratlan természeti örökség közös megőrzése és bemutatása.

A hálózati partnerek eltökéltek a védett területek látogatóprogramjainak minőségi és mennyiségi közös továbbfejlesztésében. A 2012-ben sikeresen megvalósított PaNaTOUR promóciós kerékpártúra önálló ökoturisztikai termékké fejlesztése mellett döntött a hálózati partnerség. Céljuk egy olyan kínálat, program megalkotása, amelynek során a rendelkezésre álló idő és erőnlét függvényében 7 napi szakaszra bontva kerékpárral és kenuval fedezzék fel a látogatók a Dunától a Muráig a térség 4 nemzeti és 10 natúrparkját.

interreg
Austria-Hungary
European Union – European Regional Development Fund
PaNaNet

A 2019. júliusban megismételt túra tapasztalatai alapján egyértelművé vált, hogy a PaNaTOUR kisebb csoportoknak (10-15 fő) ajánlott kerékpáros–, vízi túravezető kíséretével. Továbbá a természet bemutatási élményprogramokhoz elengedhetetlen a hivatásos és civil természetvédelem, vagy vállalkozó szakvezető személyes közreműködése.

A termék fenntartható működtetéséhez elengedhetetlen a térségi vendégfogadók (szállásadók, éttermek), kerékpáros szolgáltatók (szerviz, bolt, kölcsönző) és program-állomások közössége, akik nyitottak a PaNaTOUR célcsoportok számára megfelelő szolgáltatásokat biztosítani: pl. kerékpárosbarát szálláshely, - étterem vagy program-állomás stb.

Az előzőekben vázolt célok elérése érdekében az *együttműködő vendégfogadó, kerékpáros szolgáltató vagy program-állomás*

- figyelembe veszi a kerékpáros turisták egyedi igényeit: kerékpárok biztonságos tárolása, e-bike-ok töltése, kulacsok töltése, kerékpáros ruha mosási és szárítási lehetősége, kerékpárok mosása, egyszerűbb szereléshez szerszám és pumpa, egy éjszakás tartózkodás felár nélkül stb.,
- PaNaTOUR, ill. a PaNaNet kiadványok elhelyezése a vendégfogadó, bolt-üzlet nyilvános tereiben (recepció, étterem),
- a vendégek tájékoztatása a PaNaTOUR-hoz, PaNaNet partnerhez kapcsolódó kínálatokról, programokról; az útvonal során érintett szolgáltatók és programok ajánlása,
- kifele a PaNaTOUR termék „értékrendi képviselete" és népszerűsítése, lehetőség szerint a saját kommunikációs felületein a PaNaTOUR kínálat megjelenítése.

Mindezen vállalásokhoz a *PaNaNet partnerek hálózata* biztosítja

- a PaNaTOUR és PaNaNet kiadványokat, információt a termékről és programokról,
- PaNaTOUR és PaNaNet arculati elemeket,
- a szolgáltató - mint hálózati partner - ajánlását az érdeklődők számára.

Hely és dátum: Sopron, 2019.október 30.

A cég, szervezet képviselőjének aláírása:

Med-Praxis Kft.
9400 Sopron, Lenkey u.1-3.
Adószám: 11125736-2-08
+3699/506-711

interreg
Austria-Hungary
European Union – European Regional Development Fund
PaNaNet



PaNaTOUR - Adven(a)ture

PaNaTOUR – Kooperationsvereinbarung
mit Gastronomiebetrieben und Fahrraddienstleistern

abgeschlossen zwischen

dem Netzwerk von Schutzgebieten (Natur- und Nationalparks) der österreichisch-ungarischen Grenzregion – **Pannonian Nature Network / PaNaNet** –

und dem folgenden Unternehmen, Organisation(en) oder Personen:

Name der Firma bzw. Organisation: Hotel Müllner

Postanschrift: Hauptstraße 101 in A- 7221 Marz

Ansprechpartner: Florian Müllner

E-Mail-Adresse: office@hotel-muellner.at

Telefonnummer: 0043 2626 63967

Webseite, Social Media: www.hotel-muellner.at

Vorgeschichte

Das gemeinsame Naturerbe Ungarns und Österreichs in West-Pannonien – von der Donau bis zur Mur – ist durch eine europaweit einmalige Vielfalt charakterisiert. Ziel des PaNaNet-Netzwerks ist die Bewahrung und Präsentation dieses einzigartigen Naturerbes.

Die Netzwerkpartner sind entschlossen, die Qualität und Quantität der Programme für den [illegible] von Schutzgebieten gemeinsam weiterzuentwickeln. Die Netzwerkpartnerschaft hat [illegible] genommen, die 2012 erstmals erfolgreich durchgeführte PaNaTOUR-Informations- [illegible] einem eigenständigen Ökotourismusprodukt aufzubereiten. Damit soll ein [illegible] ein Programm entstehen, bei dem Besucher – je nach Kondition und zur [illegible] Zeitbudget – die 4 National- und 10 Naturparke der Region von der Donau bis [illegible] auf dem Fahrrad und im Kanu, auf 7 Tagesstrecken verteilt, entdecken und erleben [illegible]

Die Erfahrungen aus der im Juli 2019 wiederholten Fahrradtour machten deutlich, dass PaNaTOUR vor allem für kleinere Gruppen (10-15 Personen) in Begleitung eines Fahrrad- und/oder Kanuguides zu empfehlen ist. Darüberhinaus ist die Einbindung eines professionellen Naturguides für Erlebnisprogramme zur Naturvermittlung von wesentlicher Bedeutung.

Für die nachhaltige Umsetzung dieses Produkts ist die Gemeinschaft der regionalen Gastronomiebetriebe (Beherbergungsbetriebe, Restaurants), Fahrraddienstleister (Service, Verkauf, Verleih) und Programmstationen wichtig, die bereit sind, angemessene Dienstleistungen für die Zielgruppen von PaNaTOUR anzubieten: z.B. fahrradfreundliche Unterkünfte, Restaurants oder Programmstationen u.ä.

Um die oben genannten Ziele zu erreichen, muss das *kooperierende Gasthaus,* der *Fahrraddienstleister* oder die *Programmstation*

- die besonderen Bedürfnisse von Fahrradtouristen berücksichtigen: sichere Aufbewahrung von Fahrrädern, Aufladem̈oglichkeit für E-Bikes, Befüllen von Flaschen, Waschen und Trocknen von Fahrradkleidung, Waschen von Fahrrädern, Verfügbarkeit von Werkzeugen und Pumpen zur einfacheren Installation, eine Übernachtung ohne Aufschlag usw.,
- die Platzierung von PaNaTOUR- und PaNaNet-Broschüren in den öffentlichen Bereichen des Gasthauses und des Geschäfts (Rezeption, Restaurant),
- die Information der Gäste über die Angebote und Programme im Zusammenhang mit PaNaTOUR sowie der PaNaNet-Partner; Empfehlung der an der Route liegenden Dienstleister und Programme,
- „Wertrepräsentation" nach außen und Werbung für das PaNaTOUR-Produkt, wenn möglich die Anzeige des PaNaTOUR-Angebots in den betriebseigenen Kommunikationsplattformen.

Für all diese Verpflichtungen bietet das *Netzwerk der PaNaNet-Partner*

- PaNaTOUR- und PaNaNet-Broschüren, Produkt- und Programminformationen,
- PaNaTOUR- und PaNaNet-Imageelemente,
- Empfehlung des Dienstleisters – als Netzwerkpartner – an alle interessierten Zielgruppen.

Ort und Datum: Marz 30.11.2019

Unterschrift des Ansprechpartners:

Florian Müllner

PaNaTOUR - Adventure

PaNaTOUR – Kooperationsvereinbarung mit Gastronomiebetrieben und Fahrraddienstleistern

abgeschlossen zwischen

dem Netzwerk von Schutzgebieten (Natur- und Nationalparks) der österreichisch-ungarischen Grenzregion – **Pannonian Nature Network / PaNaNet** –

und dem folgenden Unternehmen, Organisation(en) oder Personen:

Name der Firma bzw. Organisation: Tourismusverband Lutzmannsburg Mittelburgenland

Postanschrift: Thermengelände 1, 7361 Lutzmannsburg

Ansprechpartner: Hans Peter Filz

E-Mail-Adresse: info@sonnenland.at

Telefonnummer: +43 664 522 64 04

Webseite, Social Media: www.sonnenland.at

Vorgeschichte

Das gemeinsame Naturerbe Ungarns und Österreichs in West-Pannonien – von der Donau bis zur Mur – ist durch eine europaweit einmalige Vielfalt charakterisiert. Ziel des PaNaNet-Netzwerks ist die Bewahrung und Präsentation dieses einzigartigen Naturerbes.

Die Netzwerkpartner sind entschlossen, die Qualität und Quantität der Programme für den Besuch von Schutzgebieten gemeinsam weiterzuentwickeln. Die Netzwerkpartnerschaft hat sich vorgenommen, die 2012 erstmals erfolgreich durchgeführte PaNaTOUR-Informations-Radtour zu einem eigenständigen Ökotourismusprodukt aufzubereiten. Damit soll ein Angebot bzw. ein Programm entstehen, bei dem Besucher – je nach Kondition und zur verfügbarem Zeitbudget – die 4 National- und 10 Naturparke der Region von der Donau bis zur Mur auf dem Fahrrad und im Kanu, auf 7 Tagesstrecken verteilt, entdecken und erleben können.

Interreg Austria-Hungary
European Union – European Regional Development Fund
PaNaNet

Die Erfahrungen aus der im Juli 2019 wiederholten Fahrradtour machten deutlich, dass PaNaTOUR vor allem für kleinere Gruppen (10-15 Personen) in Begleitung eines Fahrrad- und/oder Kanuguides zu empfehlen ist. Darüberhinaus ist die Einbindung eines professionellen Naturguides für Erlebnisprogramme zur Naturvermittlung von wesentlicher Bedeutung.

Für die nachhaltige Umsetzung dieses Produkts ist die Gemeinschaft der regionalen Gastronomiebetriebe (Beherbergungsbetriebe, Restaurants), Fahrraddienstleister (Service, Verkauf, Verleih) und Programmstationen wichtig, die bereit sind, angemessene Dienstleistungen für die Zielgruppen von PaNaTOUR anzubieten: z.B. fahrradfreundliche Unterkünfte, Restaurants oder Programmstationen u.ä.

Um die oben genannten Ziele zu erreichen, muss das *kooperierende Gasthaus,* der *Fahrraddienstleister* oder die *Programmstation*

- die besonderen Bedürfnisse von Fahrradtouristen berücksichtigen: sichere Aufbewahrung von Fahrrädern, Aufladem̈oglichkeit für E-Bikes, Befüllen von Flaschen, Waschen und Trocknen von Fahrradkleidung, Waschen von Fahrrädern, Verfügbarkeit von Werkzeugen und Pumpen zur einfacheren Installation, eine Übernachtung ohne Aufschlag usw.,
- die Platzierung von PaNaTOUR- und PaNaNet-Broschüren in den öffentlichen Bereichen des Gasthauses und des Geschäfts (Rezeption, Restaurant),
- die Information der Gäste über die Angebote und Programme im Zusammenhang mit PaNaTOUR sowie der PaNaNet-Partner; Empfehlung der an der Route liegenden Dienstleister und Programme,
- „Wertrepräsentation" nach außen und Werbung für das PaNaTOUR-Produkt, wenn möglich die Anzeige des PaNaTOUR-Angebots in den betriebseigenen Kommunikationsplattformen.

Für all diese Verpflichtungen bietet das *Netzwerk der PaNaNet-Partner*

- PaNaTOUR- und PaNaNet-Broschüren, Produkt- und Programminformationen,
- PaNaTOUR- und PaNaNet-Imageelemente,
- Empfehlung des Dienstleisters – als Netzwerkpartner – an alle interessierten Zielgruppen.

Ort und Datum: Lutzmannsburg, 28.11.2019

TOURISMUSVERBAND
Lutzmannsburg Mittelburgenland
7361 Lutzmannsburg, Thermengelände 1
www.sonnenland.at, info@sonnenland.at

Unterschrift des Ansprechpartners:

interreg
Austria-Hungary
European Union – European Regional Development Fund
PaNaNet



PaNaTOUR - Adven ture

PaNaTOUR –

Együttműködési megállapodás vendégfogadó és kerékpáros szolgáltatókkal

amely létrejött egyrészt

az osztrák-magyar határtérség védett területeinek (natúr- és nemzeti parkok) hálózati együttműködése - **Pannonian Nature Network / PaNaNet –**

valamint a következő cégek, szervezetek vagy személyek között:

Cég, szervezet neve: Írottkő' 96 Kft / Bozsoki Malomporta

Címe: 9727, Bozsok, Rákóczi utca 2.

Képviselője: Nagyné Tóth Zita

E-mail:zita@malomporta.hu

Telefon: 06/30 -3 -508- 408

Honlap, közösségi média:www.malomporta.hu

Előzmények

Ausztria és Magyarország közös természeti örökségét Nyugat-Pannóniában a Dunától a Muráig Európa szerte egyedülálló sokféleség jellemzi. A PaNaNet hálózat alapvető célja e páratlan természeti örökség közös megőrzése és bemutatása.

A hálózati partnerek eltökéltek a védett területek látogatóprogramjainak minőségi és mennyiségi közös továbbfejlesztésében. A 2012-ben sikeresen megvalósított PaNaTOUR promóciós kerékpártúra önálló ökoturisztikai termékké fejlesztése mellett döntött a hálózati partnerség. Céljuk egy olyan kínálat, program megalkotása, amelynek során a rendelkezésre álló idő és erőnlét függvényében 7 napi szakaszra bontva kerékpárral és kenuval fedezzék fel a látogatók a Dunától a Muráig a térség 4 nemzeti és 10 natúrparkját.

Interreg Austria-Hungary

A 2019. júliusban megismételt túra tapasztalatai alapján egyértelművé vált, hogy a PaNaTOUR kisebb csoportoknak (10-15 fő) ajánlott kerékpáros–, vízi túravezető kíséretével. Továbbá a természet bemutatási élményprogramokhoz elengedhetetlen a hivatásos és civil természetvedelem, vagy vállalkozó szakvezető személyes közremüködése.

A termék fenntartható működtetéséhez elengedhetetlen a térségi vendégfogadók (szállásadók, éttermek), kerékpáros szolgáltatók (szerviz, bolt, kölcsönző) és program-állomások közössége, akik nyitottak a PaNaTOUR célcsoportok számára megfelelő szolgáltatásokat biztosítani: pl. kerékpárosbarát szálláshely, - étterem vagy program-állomás stb.

Az előzőekben vázolt célok elérése érdekében az *együttmüködő vendégfogadó, kerékpáros szolgáltató vagy program-állomás*

- figyelembe veszi a kerékpáros turisták egyedi igényeit: kerékpárok biztonságos tárolása, e-bike-ok töltése, kulacsok töltése, kerékpáros ruha mosási és szárítási lehetősége, kerékpárok mosása, egyszerűbb szereléshez szerszám és pumpa, egy éjszakás tartózkodás felár nélkül stb.,
- PaNaTOUR, ill. a PaNaNet kiadványok elhelyezése a vendégfogadó, bolt-üzlet nyilvános tereiben (recepció, étterem),
- a vendégek tájékoztatása a PaNaTOUR-hoz, PaNaNet partnerhez kapcsolódó kínálatokról, programokról; az útvonal során érintett szolgáltatók és programok ajánlása,
- kifele a PaNaTOUR termék „értékrendi képviselete" és népszerüsítése, lehetőség szerint a saját kommunikációs felületein a PaNaTOUR kínálat megjelenítése.

Mindezen vállalásokhoz a *PaNaNet partnerek hálózata* biztosítja

- a PaNaTOUR és PaNaNet kiadványokat, információt a termékről és programokról,
- PaNaTOUR és PaNaNet arculati elemeket,
- a szolgáltató - mint hálózati partner - ajánlását az érdeklődők számára.

Hely és dátum: Budapest, 2019. november 15.

A cég [illegible] képviselőjének aláírása: Nagyné Tóth Zita

Adósz.: 12199626-2-41
Cg: 01-09-564242

2.

interreg
Austria-Hungary
European Union - European Regional Development Fund
PaNaNet



PaNaTOUR - Adven(a)ture

PaNaTOUR – Kooperationsvereinbarung
mit einem Touren- und Programmveranstalter,

abgeschlossen zwischen

dem Netzwerk von Schutzgebieten (Natur- und Nationalparks) der österreichisch-ungarischen Grenzregion – **Pannonian Nature Network / PaNaNet** –
und dem folgenden Touren- und Programmveranstalter:

Name der Firma bzw. Organisation: Tourismusverband Region Oberwart

Postanschrift: Wiener Str. 2 A-7400 Oberwart

Ansprechpartner: Hans – Peter Neun

E-Mail-Adresse: neun@suedburgenland.info

Telefonnummer: 00436643044398

Webseite, Social Media: www.suedburgenland.info

Vorgeschichte

Das gemeinsame Naturerbe Ungarns und Österreichs in West-Pannonien – von der Donau bis zur Mur – ist durch eine europaweit einmalige Vielfalt charakterisiert. Ziel des PaNaNet-Netzwerks ist die Bewahrung und Präsentation dieses einzigartigen Naturerbes.

Die Netzwerkpartner sind entschlossen, die Qualität und Quantität der Programme für den Besuch von Schutzgebieten gemeinsam weiterzuentwickeln. Die Netzwerkpartnerschaft hat sich vorgenommen, die 2012 erstmals erfolgreich durchgeführte PaNaTOUR-Informations-Radtour zu einem eigenständigen Ökotourismusprodukt aufzubereiten. Damit soll ein Angebot bzw. ein Programm entstehen, bei dem Besucher – je nach Kondition und zur verfügbarem Zeitbudget – die 4 National- und 10 Naturparke der Region von der Donau bis zur Mur auf dem Fahrrad und im Kanu, auf 7 Tagesstrecken verteilt, entdecken und erleben können.

Die Erfahrungen aus der im Juli 2019 wiederholten Fahrradtour machten deutlich, dass PaNaTOUR vor allem für kleinere Gruppen (10-15 Personen) in Begleitung eines Fahrrad- und/oder Kanuguides zu empfehlen ist. Darüber hinaus ist die Einbindung eines professionellen Naturguides für Erlebnisprogramme zur Naturvermittlung von wesentlicher Bedeutung.

Für die nachhaltige Umsetzung dieses Produkts muss eine engagierte Gruppe von Tour- und Naturguides gebildet werden, die als langfristig aktive Betreiber, Verkäufer und Förderer dieses Ökotourismus-Produkts agieren und sich dabei organisatorisch und persönlich engagieren.

Um die oben genannten Ziele zu erreichen, muss der *kooperierende Touren- und Programmveranstalter*

- eine aktive Rolle bei der kontinuierlichen Weiterentwicklung des PaNaTOUR-Produkts spielen,
- so oft wie möglich am Entwicklungstreffen und an den Konsultationen teilnehmen,
- seine Meinungen und Erfahrungen zu Programmen, Touren, Veranstaltungen und Kommunikationsaktivitäten abgeben,
- versuchen, gemeinsam mit den Netzwerkpartnern von PaNaNet ein eigenes PaNaTOUR-Produkt und -angebot zu entwickeln, zu bewerben und umzusetzen;
- das PaNaTOUR-Produkt nach außen vertreten und bewerben, seine eigenen PaNaTOUR-relevanten Touren über seine eigenen Kommunikationskanäle vermitteln sowie
- das Corporate Design des Produkts und des PaNaNet-Netzwerks für PaNaTOUR-Programme verwenden.

Für all diese Verpflichtungen bietet das *Netzwerk der PaNaNet-Partner*

- Informationen, die zur Erstellung von Touren bzw. Programmen benötigt werden: Routenführung, Sehenswürdigkeiten, Stationen, Programmpunkte, Unterkunft, Restaurants, Fahrradverleih-Service, Gepäcktransport, Transfer u.ä.,
- Unterstützung bei der Vermittlung von professionellen Naturguides,
- weite Verbreitung der entwickelten Programme über die Kommunikationskanäle der PaNaNet-Partner und des Netzwerks (Website, Social Media, Newsletter, gedruckte Materialien usw.)

Ort und Datum: Oberwart 15. November 2019

Unterschrift des Vertreters des Touren- / Programmveranstaltungsunternehmens /

der Organisation:

Tourismusverband
Region Oberwart
Wiener Straße 2, A-7400 Oberwart
Tel. ++43(0)3352 31761, Fax DW 20
www.suedburgenland.info

Interreg
Austria-Hungary
European Union – European Regional Development Fund
PaNaNet+



PaNaTOUR –

Együttműködési megállapodás vendégfogadó és kerékpáros szolgáltatókkal

amely létrejött egyrészt

az osztrák-magyar határtérség védett területeinek (natúr- és nemzeti parkok) hálózati együttműködése - **Pannonian Nature Network / PaNaNet –**

valamint a következő cégek, szervezetek vagy személyek között:

Cég, szervezet neve: Sporthorgász Egyesületek Vas Megyei Szövetsége

Alpesi Fogadó és Horgászturisztikai Központ tulajdonosa

Címe: 9795 Vaskeresztes, 165/4. hrsz

Képviselője: Puskás Norbert ügyvezető elnök

E-mail: puskas.norbert@vasivizeken.hu

Telefon: +36703399707

Honlap, közösségi média:www.vasivizeken.hu /www.alpesifogado.hu

Előzmények

Ausztria és Magyarország közös természeti örökségét Nyugat-Pannóniában a Dunától a Muráig Európa szerte egyedülálló sokféleség jellemzi. A PaNaNet hálózat alapvető célja e páratlan természeti örökség közös megőrzése és bemutatása.

A hálózati partnerek eltökéltek a védett területek látogatóprogramjainak minőségi és mennyiségi közös továbbfejlesztésében. A 2012-ben sikeresen megvalósított PaNaTOUR promóciós kerékpártúra önálló ökoturisztikai termékké fejlesztése mellett döntött a hálózati partnerség. Céljuk egy olyan kínálat, program megalkotása, amelynek során a rendelkezésre álló idő és erőnlét függvényében 7 napi szakaszra bontva kerékpárral és kenuval fedezzék fel a látogatók a Dunától a Muráig a térség 4 nemzeti és 10 natúrparkját.

A 2019. júliusban megismételt túra tapasztalatai alapján egyértelművé vált, hogy a PaNaTOUR kisebb csoportoknak (10-15 fő) ajánlott kerékpáros–, vízi túravezető kíséretével. Továbbá a természet bemutatási élményprogramokhoz elengedhetetlen a hivatásos és civil természetvédelem, vagy vállalkozó szakvezető személyes közreműködése.

A termék fenntartható működtetéséhez elengedhetetlen a térségi vendégfogadók (szállásadók, éttermek), kerékpáros szolgáltatók (szerviz, bolt, kölcsönző) és program-állomások közössége, akik nyitottak a PaNaTOUR célcsoportok számára megfelelő szolgáltatásokat biztosítani: pl. kerékpárosbarát szálláshely, - étterem vagy program-állomás stb.

Az előzőekben vázolt célok elérése érdekében az *együttműködő vendégfogadó, kerékpáros szolgáltató vagy program-állomás*

- figyelembe veszi a kerékpáros turisták egyedi igényeit: kerékpárok biztonságos tárolása, e-bike-ok töltése, kulacsok töltése, kerékpáros ruha mosási és szárítási lehetősége, kerékpárok mosása, egyszerűbb szereléshez szerszám és pumpa, egy éjszakás tartózkodás felár nélkül stb.,
- PaNaTOUR, ill. a PaNaNet kiadványok elhelyezése a vendégfogadó, bolt-üzlet nyilvános tereiben (recepció, étterem),
- a vendégek tájékoztatása a PaNaTOUR-hoz, PaNaNet partnerhez kapcsolódó kínálatokról, programokról; az útvonal során érintett szolgáltatók és programok ajánlása,
- kifele a PaNaTOUR termék „értékrendi képviselete” és népszerűsítése, lehetőség szerint a saját kommunikációs felületein a PaNaTOUR kínálat megjelenítése.

Mindezen vállalásokhoz a *PaNaNet partnerek hálózata* biztosítja

- a PaNaTOUR és PaNaNet kiadványokat, információt a termékről és programokról,
- PaNaTOUR és PaNaNet arculati elemeket,
- a szolgáltató - mint hálózati partner - ajánlását az érdeklődők számára.

Hely és dátum: Vaskeresztes, 2019. október 27.

A cég, szervezet képviselőjének aláírása:

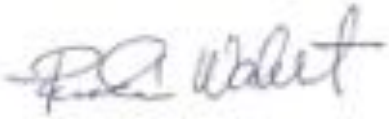

PaNaTOUR - Adven(a)ture

PaNaTOUR –

Együttműködési megállapodás vendégfogadó és kerékpáros szolgáltatókkal

amely létrejött egyrészt

az osztrák-magyar határtérség védett területeinek (natúr- és nemzeti parkok) hálózati együttműködése - **Pannonian Nature Network / PaNaNet –**

valamint a következő cégek, szervezetek vagy személyek között:

Cég, szervezet neve: Porabje Kft.

Címe: 9970 Szentgotthárd, Gárdonyi út 1.

Képviselője: Vajda Anita

E-mail: info@lipahotel.hu

Telefon: 06 94 383-060

Honlap, közösségi média: www.lipahotel.hu

Előzmények

Ausztria és Magyarország közös természeti örökségét Nyugat-Pannóniában a Dunától a Muráig Európa szerte egyedülálló sokféleség jellemzi. A PaNaNet hálózat alapvető célja e páratlan természeti örökség közös megőrzése és bemutatása.

A hálózati partnerek eltökéltek a védett területek látogatóprogramjainak minőségi és mennyiségi közös továbbfejlesztésében. A 2012-ben sikeresen megvalósított PaNaTOUR promóciós kerékpártúra önálló ökoturisztikai termékké fejlesztése mellett döntött a hálózati partnerség. Céljuk egy olyan kínálat, program megalkotása, amelynek során a rendelkezésre álló idő és erőnlét függvényében 7 napi szakaszra bontva kerékpárral és kenuval fedezzék fel a látogatók a Dunától a Muráig a térség 4 nemzeti és 10 natúrparkját.

A 2019. júliusban megismételt túra tapasztalatai alapján egyértelművé vált, hogy a PaNaTOUR kisebb csoportoknak (10-15 fő) ajánlott kerékpáros–, vízi túravezető kíséretével. Továbbá a természet bemutatási élményprogramokhoz elengedhetetlen a hivatásos és civil természetvédelem, vagy vállalkozó szakvezető személyes közreműködése.

A termék fenntartható működtetéséhez elengedhetetlen a térségi vendégfogadók (szállásadók, éttermek), kerékpáros szolgáltatók (szerviz, bolt, kölcsönző) és program-állomások közössége, akik nyitottak a PaNaTOUR célcsoportok számára megfelelő szolgáltatásokat biztosítani: pl. kerékpárosbarát szálláshely, - étterem vagy program-állomás stb.

Az előzőekben vázolt célok elérése érdekében az *együttműködő vendégfogadó, kerékpáros szolgáltató vagy program-állomás*

- figyelembe veszi a kerékpáros turisták egyedi igényeit: kerékpárok biztonságos tárolása, e-bike-ok töltése, kulacsok töltése, kerékpáros ruha mosási és szárítási lehetősége, kerékpárok mosása, egyszerűbb szereléshez szerszám és pumpa, egy éjszakás tartózkodás felár nélkül stb.,
- PaNaTOUR, ill. a PaNaNet kiadványok elhelyezése a vendégfogadó, bolt-üzlet nyilvános tereiben (recepció, étterem),
- a vendégek tájékoztatása a PaNaTOUR-hoz, PaNaNet partnerhez kapcsolódó kínálatokról, programokról; az útvonal során érintett szolgáltatók és programok ajánlása,
- kifele a PaNaTOUR termék „értékrendi képviselete" és népszerűsítése, lehetőség szerint a saját kommunikációs felületein a PaNaTOUR kínálat megjelenítése.

Mindezen vállalásokhoz a *PaNaNet partnerek hálózata* biztosítja

- a PaNaTOUR és PaNaNet kiadványokat, információt a termékről és programokról,
- PaNaTOUR és PaNaNet arculati elemeket,
- a szolgáltató - mint hálózati partner - ajánlását az érdeklődők számára.

Hely és dátum: Szentgotthárd, 2019. 10. 28.

A cég, szervezet képviselőjének aláírása:

HOTEL *Lipa* ETTEREM
PORABJE Kft.
9970 Szentgotthárd, Gárdonyi u. 1.
Adószám: 11316881-2-18

Interreg
Austria-Hungary
European Union – European Regional Development Fund
PaNaNet

PaNaTOUR - Adven(a)ture

PaNaTOUR –

Együttműködési megállapodás vendégfogadó és kerékpáros szolgáltatókkal

amely létrejött egyrészt

az osztrák-magyar határtérség védett területeinek (natúr- és nemzeti parkok) hálózati együttműködése - **Pannonian Nature Network / PaNaNet –**

valamint a következő cégek, szervezetek vagy személyek között:

Cég, szervezet neve: Andante Restaurant Kft.

Címe: 9970 Szentgotthárd, Füzesi út 12.

Képviselője: Kozó Tamás

E-mail: info@andanterestaurant.hu

Telefon: +36 20 234 4241

Honlap, közösségi média: https://andanterestaurant.hu/

Előzmények

Ausztria és Magyarország közös természeti örökségét Nyugat-Pannóniában a Dunától a Muráig Európa szerte egyedülálló sokféleség jellemzi. A PaNaNet hálózat alapvető célja e páratlan természeti örökség közös megőrzése és bemutatása.

A hálózati partnerek eltökéltek a védett területek látogatóprogramjainak minőségi és mennyiségi közös továbbfejlesztésében. A 2012-ben sikeresen megvalósított PaNaTOUR promóciós kerékpártúra önálló ökoturisztikai termékké fejlesztése mellett döntött a hálózati partnerség. Céljuk egy olyan kínálat, program megalkotása, amelynek során a rendelkezésre álló idő és erőnlét függvényében 7 napi szakaszra bontva kerékpárral és kenuval fedezzék fel a látogatók a Dunától a Muráig a térség 4 nemzeti és 10 natúrparkját.

A 2019. júliusban megismételt túra tapasztalatai alapján egyértelművé vált, hogy a PaNaTOUR kisebb csoportoknak (10-15 fő) ajánlott kerékpáros–, vízi túravezető kíséretével. Továbbá a természet bemutatási élményprogramokhoz elengedhetetlen a hivatásos és civil természetvédelem, vagy vállalkozó szakvezető személyes közreműködése.

A termék fenntartható működtetéséhez elengedhetetlen a térségi vendégfogadók (szállásadók, éttermek), kerékpáros szolgáltatók (szerviz, bolt, kölcsönző) és program-állomások közössége, akik nyitottak a PaNaTOUR célcsoportok számára megfelelő szolgáltatásokat biztosítani: pl. kerékpárosbarát szálláshely, - étterem vagy program-állomás stb.

Az előzőekben vázolt célok elérése érdekében az *együttműködő vendégfogadó, kerékpáros szolgáltató vagy program-állomás*

- figyelembe veszi a kerékpáros turisták egyedi igényeit: kerékpárok biztonságos tárolása, e-bike-ok töltése, kulacsok töltése, kerékpáros ruha mosási és szárítási lehetősége, kerékpárok mosása, egyszerűbb szereléshez szerszám és pumpa, egy éjszakás tartózkodás felár nélkül stb.,
- PaNaTOUR, ill. a PaNaNet kiadványok elhelyezése a vendégfogadó, bolt-üzlet nyilvános tereiben (recepció, étterem),
- a vendégek tájékoztatása a PaNaTOUR-hoz, PaNaNet partnerhez kapcsolódó kínálatokról, programokról; az útvonal során érintett szolgáltatók és programok ajánlása,
- kifele a PaNaTOUR termék „értékrendi képviselete" és népszerűsítése, lehetőség szerint a saját kommunikációs felületein a PaNaTOUR kínálat megjelenítése.

Mindezen vállalásokhoz a *PaNaNet partnerek hálózata* biztosítja

- a PaNaTOUR és PaNaNet kiadványokat, információt a termékről és programokról,
- PaNaTOUR és PaNaNet arculati elemeket,
- a szolgáltató - mint hálózati partner - ajánlását az érdeklődők számára.

Hely és dátum: Szentgotthárd, 2019. október 11.

A cég, szervezet képviselőjének aláírása:

Interreg
Austria-Hungary
European Union – European Regional Development Fund
PaNaNet+

PaNaTOUR - Adventure

PaNaTOUR –

Együttműködési megállapodás vendégfogadó és kerékpáros szolgáltatókkal

amely létrejött egyrészt

az osztrák-magyar határtérség védett területeinek (natúr- és nemzeti parkok) hálózati együttműködése - **Pannonian Nature Network / PaNaNet –**

valamint a következő cégek, szervezetek vagy személyek között:

Cég, szervezet neve: Természetház Kerkaszentkirály

Címe:8874 Kerkaszentkirály Petőfi út 1.

Képviselője:Pál Zoltán

E-mail:pal.zoltan@zzsz.hu

Telefon: 06/30/914-9377

Honlap, közösségi média:fejlesztés alatt

Előzmények

Ausztria és Magyarország közös természeti örökségét Nyugat-Pannóniában a Dunától a Muráig Európa szerte egyedülálló sokféleség jellemzi. A PaNaNet hálózat alapvető célja e páratlan természeti örökség közös megőrzése és bemutatása.

A hálózati partnerek eltökéltek a védett területek látogatóprogramjainak minőségi és mennyiségi közös továbbfejlesztésében. A 2012-ben sikeresen megvalósított PaNaTOUR promóciós kerékpártúra önálló ökoturisztikai termékké fejlesztése mellett döntött a hálózati partnerség. Céljuk egy olyan kínálat, program megalkotása, amelynek során a rendelkezésre álló idő és erőnlét függvényében 7 napi szakaszra bontva kerékpárral és kenuval fedezzék fel a látogatók a Dunától a Muráig a térség 4 nemzeti és 10 natúrparkját.

A 2019. júliusban megismételt túra tapasztalatai alapján egyértelművé vált, hogy a PaNaTOUR kisebb csoportoknak (10-15 fő) ajánlott kerékpáros–, vízi túravezető kíséretével. Továbbá a természet bemutatási élményprogramokhoz elengedhetetlen a hivatásos és civil természetvédelem, vagy vállalkozó szakvezető személyes közreműködése.

A termék fenntartható működtetéséhez elengedhetetlen a térségi vendégfogadók (szállásadók, éttermek), kerékpáros szolgáltatók (szerviz, bolt, kölcsönző) és program-állomások közössége, akik nyitottak a PaNaTOUR célcsoportok számára megfelelő szolgáltatásokat biztosítani: pl. kerékpárosbarát szálláshely, - étterem vagy program-állomás stb.

Az előzőekben vázolt célok elérése érdekében az *együttműködő vendégfogadó, kerékpáros szolgáltató vagy program-állomás*

- figyelembe veszi a kerékpáros turisták egyedi igényeit: kerékpárok biztonságos tárolása, e-bike-ok töltése, kulacsok töltése, kerékpáros ruha mosási és szárítási lehetősége, kerékpárok mosása, egyszerűbb szereléshez szerszám és pumpa, egy éjszakás tartózkodás felár nélkül stb.,
- PaNaTOUR, ill. a PaNaNet kiadványok elhelyezése a vendégfogadó, bolt-üzlet nyilvános tereiben (recepció, étterem),
- a vendégek tájékoztatása a PaNaTOUR-hoz, PaNaNet partnerhez kapcsolódó kínálatokról, programokról; az útvonal során érintett szolgáltatók és programok ajánlása,
- kifele a PaNaTOUR termék „értékrendi képviselete" és népszerűsítése, lehetőség szerint a saját kommunikációs felületein a PaNaTOUR kínálat megjelenítése.

Mindezen vállalásokhoz a *PaNaNet partnerek hálózata* biztosítja

- a PaNaTOUR és PaNaNet kiadványokat, információt a termékről és programokról,
- PaNaTOUR és PaNaNet arculati elemeket,
- a szolgáltató - mint hálózati partner - ajánlását az érdeklődők számára.

Hely és dátum:Kerkaszentkirály 2019 október 17.

A cég, szervezet képviselőjének aláírása:

Pál Zoltán

Interreg
Austria-Hungary
European Union – European Regional Development Fund
PaNaNet+

3. sz. melléklet: Együttműködési megállapodások túraszervezőkkel



PaNaTOUR – Együttműködési megállapodások túra- és programszervezőkkel

1. szakasz
   Lajta Vízitúra, Tóth Tamás
   Pisztráng Kör Egyesület, Fűzfa Zoltán
   Mosonmagyaróvári Vízisport Egyesület, Pollhammer Jenő
   Eleven Táj Egyesület, Vigh – Petz Evelin

2. szakasz
   Michael Andert, Pamhagen
   Fertőtekergő, Szigethi Balázs

3. szakasz
   Soproni séta, Sáros Viktor

4. szakasz
   Kőszegi Kerékpáros Egyesület, Katona Szilveszter
   Fritz Toth, Oberschützen

5. szakasz
   Vas Megyei Kerékpáros Szövetség, Simon Zoltán

6. szakasz
   WeKing Egyesület, Sánta Tamás
   Túrabirodalom, Légrádi Zoltán
   Naturpark Raab, Karl Kahr

7. szakasz

Útvonalon kívüli, de a térségben túraszervezők:

Helian tours Pécs, Benovics Gábor

Bike & Relax Bécs, Thomas Radil

Interreg Austria-Hungary
European Union – European Regional Development Fund
PaNaNet+

PaNaTOUR - Adven ture

PaNaTOUR – Együttműködési megállapodás túra- és programszervezővel

amely létrejött egyrészt

az osztrák-magyar határtérség védett területeinek (natúr- és nemzeti parkok) hálózati együttműködése - **Pannonian Nature Network / PaNaNet –**

valamint a következő túra-, programszervező között:

Cég, szervezet neve: LAJTA VIZITÚRA

Címe: 9200, Mosonmagyaróvár, Magyar utca 32 2/4

Képviselője: TÓTH TAMÁS

E-mail: lajtavizitura@gmail.com

Telefon: 30/884 2329

Honlap, közösségi média: www.lajtavizitura.hu
Facebook / lajtavizitura
Instagram lajta_vizitura

Előzmények

Ausztria és Magyarország közös természeti örökségét Nyugat-Pannóniában a Dunától a Muráig Európa szerte egyedülálló sokféleség jellemzi. A PaNaNet hálózat alapvető célja e páratlan természeti örökség közös megőrzése és bemutatása.

A hálózati partnerek eltökéltek a védett területek látogatóprogramjainak minőségi és mennyiségi közös továbbfejlesztésében. A 2012-ben sikeresen megvalósított PaNaTOUR promóciós kerékpártúra önálló ökoturisztikai termékké fejlesztése mellett döntött a hálózati partnerség. Céljuk egy olyan kínálat, program megalkotása, amelynek során a rendelkezésre álló idő és erőnlét függvényében 7 napi szakaszra bontva kerékpárral és kenuval fedezzék fel a látogatók a Dunától a Muráig a térség 4 nemzeti és 10 natúrparkját.

Interreg
Austria-Hungary
European Union – European Regional Development Fund

A 2019. júliusban megismételt túra tapasztalatai alapján egyértelművé vált, hogy a PaNaTOUR kisebb csoportoknak (10-15 fő) ajánlott kerékpáros–, vízi túravezető kíséretével. Továbbá a természet bemutatási élményprogramokhoz elengedhetetlen a hivatásos és civil természetvédelem, vagy vállalkozó szakvezető személyes közreműködése.

A termék fenntartható működtetéséhez létre kell hozni a túra-, szakvezetők elkötelezett csoportját, akik szervezeti és személyes elköteleződésük-, vagy vállalkozói érdekeltségük kapcsán hosszútávon aktív működtetői, értékesítői és népszerűsítői lesznek az ökoturisztikai terméknek.

Az előzőekben vázolt célok elérése érdekében az *együttműködő túra-, programszervező*:

- aktív szerepet vállal a PaNaTOUR termék folyamatos továbbfejlesztésében,
- lehetőségeihez mérten részt vesz a fejlesztési találkozón, egyeztetéseken,
- véleményezi a programokat, túrákat, rendezvényeket és kommunikációs akciókat,
- a PaNaNet hálózati partnerekkel közösen törekszik saját PaNaTOUR termék, kínálat kidolgozására, meghirdetésére és megvalósítására,
- kifele képviseli és népszerűsíti a PaNaTOUR terméket, a saját kommunikációs felületein elhelyezi a saját PaNaTOUR relevanciájú túráit,
- a PaNaTOUR programokhoz használja a termék és a PaNaNet hálózat arculati elemeit

Mindezen vállalásokhoz a *PaNaNet partnerek hálózata* biztosítja:

- a túrák, programok összeállításához a szükséges információkat: útvonal, látnivalók – állomások – programpontok, szállások, étkezési lehetőségek, kerékpár kölcsönzés – szerviz, csomagszállítás, transzfer stb.
- a hivatásos-, civil természetvédelem részéről a szakvezető közvetítését,
- a kidolgozott programok széleskörű meghirdetését a PaNaNet partnerek és a hálózat kommunikációs felületein keresztül (honlap, közösségi média, hírlevél, nyomtatott anyagok stb.)

Hely és dátum: Mosonmagyaróvár 2019. 11. 15.

A túra-, programszervező cég, szervezet képviselőjének aláírása: Tóth Tamás

PaNaTOUR - Adven ture

PaNaTOUR – Együttműködési megállapodás túra- és programszervezővel

amely létrejött egyrészt

az osztrák-magyar határtérség védett területeinek (natúr- és nemzeti parkok) hálózati együttműködése - **Pannonian Nature Network / PaNaNet –**

valamint a következő túra-, programszervező között:

Cég, szervezet neve: PISTRÁNG KÖR WALDORF TERMÉSZETVÉDŐ ÉS TERMÉSZETJÁRÓ EGYESÜLET

Címe: 3517 MISKOLC, LOSONCZY U. 6.

Képviselője: FÜZJA ZOLTÁN

E-mail: ZOLI@PISTRANGKOR.HU

Telefon: +36 20 356 2068

Honlap, közösségi média: WWW.PISTRANGKOR.HU

Előzmények

Ausztria és Magyarország közös természeti örökségét Nyugat-Pannóniában a Dunától a Muráig Európa szerte egyedülálló sokféleség jellemzi. A PaNaNet hálózat alapvető célja e páratlan természeti örökség közös megőrzése és bemutatása.

A hálózati partnerek eltökéltek a védett területek látogatóprogramjainak minőségi és mennyiségi közös továbbfejlesztésében. A 2012-ben sikeresen megvalósított PaNaTOUR promóciós kerékpártúra önálló ökoturisztikai termékké fejlesztése mellett döntött a hálózati partnerség. Céljuk egy olyan kínálat, program megalkotása, amelynek során a rendelkezésre álló idő és erőnlét függvényében 7 napi szakaszra bontva kerékpárral és kenuval fedezzék fel a látogatók a Dunától a Muráig a térség 4 nemzeti és 10 natúrparkját.

Interreg Austria-Hungary
European Union – European Regional Development Fund

A 2019. júliusban megismételt túra tapasztalatai alapján egyértelművé vált, hogy a PaNaTOUR kisebb csoportoknak (10-15 fő) ajánlott kerékpáros–, vízi túravezető kíséretével. Továbbá a természet bemutatási élményprogramokhoz elengedhetetlen a hivatásos és civil természetvédelem, vagy vállalkozó szakvezető személyes közreműködése.

A termék fenntartható működtetéséhez létre kell hozni a túra-, szakvezetők elkötelezett csoportját, akik szervezeti és személyes elköteleződésük-, vagy vállalkozói érdekeltségük kapcsán hosszútávon aktív működtetői, értékesítői és népszerűsítői lesznek az ökoturisztikai terméknek.

Az előzőekben vázolt célok elérése érdekében az *együttműködő túra-, programszervező*:

- aktív szerepet vállal a PaNaTOUR termék folyamatos továbbfejlesztésében,
- lehetőségeihez mérten részt vesz a fejlesztési találkozón, egyeztetéseken,
- véleményezi a programokat, túrákat, rendezvényeket és kommunikációs akciókat,
- a PaNaNet hálózati partnerekkel közösen törekszik saját PaNaTOUR termék, kínálat kidolgozására, meghirdetésére és megvalósítására,
- kifele képviseli és népszerűsíti a PaNaTOUR terméket, a saját kommunikációs felületein elhelyezi a saját PaNaTOUR relevanciájú túráit,
- a PaNaTOUR programokhoz használja a termék és a PaNaNet hálózat arculati elemeit

Mindezen vállalásokhoz a *PaNaNet partnerek hálózata* biztosítja:

- a túrák, programok összeállításához a szükséges információkat: útvonal, látnivalók – állomások – programpontok, szállások, étkezési lehetőségek, kerékpár kölcsönzés – szerviz, csomagszállítás, transzfer stb.
- a hivatásos-, civil természetvédelem részéről a szakvezető közvetítését,
- a kidolgozott programok széleskörű meghirdetését a PaNaNet partnerek és a hálózat kommunikációs felületein keresztül (honlap, közösségi média, hírlevél, nyomtatott anyagok stb.)

Hely és dátum: Mosonmagyaróvár, 2019. 12. 16.

A túra-, programszervező cég, szervezet képviselőjének aláírása:



PaNaTOUR - Adven(a)ture

PaNaTOUR – Együttműködési megállapodás túra- és programszervezővel

amely létrejött egyrészt

az osztrák-magyar határtérség védett területeinek (natúr- és nemzeti parkok) hálózati együttműködése - **Pannonian Nature Network / PaNaNet –**

valamint a következő túra-, programszervező között:

Cég, szervezet neve: Mosonmagyaróvári Vízisport Egyesület

Címe: 9200 Mosonmagyaróvár, Strand u. 16.

Képviselője: Pollhammer Jenő

E-mail: pollhammer75@gmail.com

Telefon: +3670 4501120

Honlap, közösségi média: www.mvse.hu

Előzmények

Ausztria és Magyarország közös természeti örökségét Nyugat-Pannóniában a Dunától a Muráig Európa szerte egyedülálló sokféleség jellemzi. A PaNaNet hálózat alapvető célja e páratlan természeti örökség közös megőrzése és bemutatása.

A hálózati partnerek eltökéltek a védett területek látogatóprogramjainak minőségi és mennyiségi közös továbbfejlesztésében. A 2012-ben sikeresen megvalósított PaNaTOUR promóciós kerékpártúra önálló ökoturisztikai termékké fejlesztése mellett döntött a hálózati partnerség. Céljuk egy olyan kínálat, program megalkotása, amelynek során a rendelkezésre álló idő és erőnlét függvényében 7 napi szakaszra bontva kerékpárral és kenuval fedezzék fel a látogatók a Dunától a Muráig a térség 4 nemzeti és 10 natúrparkját.

A 2019. júliusban megismételt túra tapasztalatai alapján egyértelművé vált, hogy a PaNaTOUR kisebb csoportoknak (10-15 fő) ajánlott kerékpáros–, vízi túravezető kíséretével. Továbbá a természet bemutatási élményprogramokhoz elengedhetetlen a hivatásos és civil természetvédelem, vagy vállalkozó szakvezető személyes közreműködése.

A termék fenntartható működtetéséhez létre kell hozni a túra-, szakvezetők elkötelezett csoportját, akik szervezeti és személyes elköteleződésük-, vagy vállalkozói érdekeltségük kapcsán hosszútávon aktív működtetői, értékesítői és népszerűsítői lesznek az ökoturisztikai terméknek.

Az előzőekben vázolt célok elérése érdekében az *együttműködő túra-, programszervező*:

- aktív szerepet vállal a PaNaTOUR termék folyamatos továbbfejlesztésében,
- lehetőségeihez mérten részt vesz a fejlesztési találkozón, egyeztetéseken,
- véleményezi a programokat, túrákat, rendezvényeket és kommunikációs akciókat,
- a PaNaNet hálózati partnerekkel közösen törekszik saját PaNaTOUR termék, kínálat kidolgozására, meghirdetésére és megvalósítására,
- kifele képviseli és népszerűsíti a PaNaTOUR terméket, a saját kommunikációs felületein elhelyezi a saját PaNaTOUR relevanciájú túráit,
- a PaNaTOUR programokhoz használja a termék és a PaNaNet hálózat arculati elemeit

Mindezen vállalásokhoz a *PaNaNet partnerek hálózata* biztosítja:

- a túrák, programok összeállításához a szükséges információkat: útvonal, látnivalók – állomások – programpontok, szállások, étkezési lehetőségek, kerékpár kölcsönzés – szerviz, csomagszállítás, transzfer stb.
- a hivatásos-, civil természetvédelem részéről a szakvezető közvetítését,
- a kidolgozott programok széleskörű meghirdetését a PaNaNet partnerek és a hálózat kommunikációs felületein keresztül (honlap, közösségi média, hírlevél, nyomtatott anyagok stb.)

Hely és dátum: Mosonmagyaróvár, Strand u. 16. 2019. 12.09.

A túra-, programszervező cég, szervezet képviselőjének aláírása:

Mosonmagyaróvári Vízisport Egyesület
9200 Mosonmagyaróvár
Strand u. 16.
Adószám: 18527050-1-08
Bsz.: 59500155-11113553

Interreg
Austria-Hungary
European Union – European Regional Development Fund
PaNaNet

PaNaTOUR - Adven(a)ture

PaNaTOUR – Együttműködési megállapodás túra- és programszervezővel

amely létrejött egyrészt

az osztrák-magyar határtérség védett területeinek (natúr- és nemzeti parkok) hálózati együttműködése - **Pannonian Nature Network / PaNaNet –**

valamint a következő túra-, programszervező között:

Cég, szervezet neve: ELEVEN TÁJ EGYESÜLET

Címe: 9200 MOSONMAGYARÓVÁR, ÁRPÁD u. 61. A ép.

Képviselője: VIGH-PETE EVELIN

E-mail: INFO@ELEVENTAJ.HU

Telefon: 06-20/9317-331

Honlap, közösségi média: www.eleventaj.hu

Előzmények

Ausztria és Magyarország közös természeti örökségét Nyugat-Pannóniában a Dunától a Muráig Európa szerte egyedülálló sokféleség jellemzi. A PaNaNet hálózat alapvető célja e páratlan természeti örökség közös megőrzése és bemutatása.

A hálózati partnerek eltökéltek a védett területek látogatóprogramjainak minőségi és mennyiségi közös továbbfejlesztésében. A 2012-ben sikeresen megvalósított PaNaTOUR promóciós kerékpártúra önálló ökoturisztikai termékké fejlesztése mellett döntött a hálózati partnerség. Céljuk egy olyan kínálat, program megalkotása, amelynek során a rendelkezésre álló idő és erőnlét függvényében 7 napi szakaszra bontva kerékpárral és kenuval fedezzék fel a látogatók a Dunától a Muráig a térség 4 nemzeti és 10 natúrparkját.

A 2019. júliusban megismételt túra tapasztalatai alapján egyértelművé vált, hogy a PaNaTOUR kisebb csoportoknak (10-15 fő) ajánlott kerékpáros–, vízi túravezető kíséretével. Továbbá a természet bemutatási élményprogramokhoz elengedhetetlen a hivatásos és civil természetvédelem, vagy vállalkozó szakvezető személyes közreműködése.

A termék fenntartható működtetéséhez létre kell hozni a túra-, szakvezetők elkötelezett csoportját, akik szervezeti és személyes elköteleződésük-, vagy vállalkozói érdekeltségük kapcsán hosszútávon aktív működtetői, értékesítői és népszerűsítői lesznek az ökoturisztikai terméknek.

Az előzőekben vázolt célok elérése érdekében az *együttműködő túra-, programszervező*:

- aktív szerepet vállal a PaNaTOUR termék folyamatos továbbfejlesztésében,
- lehetőségeihez mérten részt vesz a fejlesztési találkozón, egyeztetéseken,
- véleményezi a programokat, túrákat, rendezvényeket és kommunikációs akciókat,
- a PaNaNet hálózati partnerekkel közösen törekszik saját PaNaTOUR termék, kínálat kidolgozására, meghirdetésére és megvalósítására,
- kifele képviseli és népszerűsíti a PaNaTOUR terméket, a saját kommunikációs felületein elhelyezi a saját PaNaTOUR relevanciájú túráit,
- a PaNaTOUR programokhoz használja a termék és a PaNaNet hálózat arculati elemeit

Mindezen vállalásokhoz a *PaNaNet partnerek hálózata* biztosítja:

- a túrák, programok összeállításához a szükséges információkat: útvonal, látnivalók – állomások – programpontok, szállások, étkezési lehetőségek, kerékpár kölcsönzés – szerviz, csomagszállítás, transzfer stb.
- a hivatásos-, civil természetvédelem részéről a szakvezető közvetítését,
- a kidolgozott programok széleskörű meghirdetését a PaNaNet partnerek és a hálózat kommunikációs felületein keresztül (honlap, közösségi média, hírlevél, nyomtatott anyagok stb.)

ELEVEN TÁJ
Természetvédő és Kulturális Egyesület
9200 Mosonmagyaróvár, Árpád u. 61. A ép.
Adószám: 18137673-1-08

Hely és dátum: Mosonmagyaróvár, 2019. 11. 20.

A túra-, programszervező cég, szervezet képviselőjének aláírása:

PaNaTOUR - Adventure

PaNaTOUR – Kooperationsvereinbarung
mit einem Touren- und Programmveranstalter,

abgeschlossen zwischen

dem Netzwerk von Schutzgebieten (Natur- und Nationalparks) der österreichisch-ungarischen Grenzregion – **Pannonian Nature Network / PaNaNet** –
und dem folgenden Touren- und Programmveranstalter:

Name der Firma bzw. Organisation: ANDERT-WEIN

Postanschrift: 7152 PAMHAGEN, LERCHENWEG 16

Ansprechpartner: MICHAEL ANDERT

E-Mail-Adresse: MICHAEL@ANDERT-WEIN.AT

Telefonnummer: +43 680 55 15 472

Webseite, Social Media: ANDERT-WEIN.AT / INSTAGRAM.COM/ANDERT_WEIN

Vorgeschichte

Das gemeinsame Naturerbe Ungarns und Österreichs in West-Pannonien – von der Donau bis zur Mur – ist durch eine europaweit einmalige Vielfalt charakterisiert. Ziel des PaNaNet-Netzwerks ist die Bewahrung und Präsentation dieses einzigartigen Naturerbes.

Die Netzwerkpartner sind entschlossen, die Qualität und Quantität der Programme für den Besuch von Schutzgebieten gemeinsam weiterzuentwickeln. Die Netzwerkpartnerschaft hat sich vorgenommen, die 2012 erstmals erfolgreich durchgeführte PaNaTOUR-Informations-Radtour zu einem eigenständigen Ökotourismusprodukt aufzubereiten. Damit soll ein Angebot bzw. ein Programm entstehen, bei dem Besucher – je nach Kondition und zur verfügbarem Zeitbudget – die 4 National- und 10 Naturparke der Region von der Donau bis zur Mur auf dem Fahrrad und im Kanu, auf 7 Tagesstrecken verteilt, entdecken und erleben können.

Die Erfahrungen aus der im Juli 2019 wiederholten Fahrradtour machten deutlich, dass PaNaTOUR vor allem für kleinere Gruppen (10-15 Personen) in Begleitung eines Fahrrad- und/oder Kanuguides zu empfehlen ist. Darüberhinaus ist die Einbindung eines professionellen Naturguides für Erlebnisprogramme zur Naturvermittlung von wesentlicher Bedeutung.

Für die nachhaltige Umsetzung dieses Produkts muss eine engagierte Gruppe von Tour- und Naturguides gebildet werden, die als langfristig aktive Betreiber, Verkäufer und Förderer dieses Ökotourismus-Produkts agieren und sich dabei organisatorisch und persönlich engagieren.

Um die oben genannten Ziele zu erreichen, muss der *kooperierende Touren- und Programmveranstalter*

- eine aktive Rolle bei der kontinuierlichen Weiterentwicklung des PaNaTOUR-Produkts spielen,
- so oft wie möglich am Entwicklungstreffen und an den Konsultationen teilnehmen,
- seine Meinungen und Erfahrungen zu Programmen, Touren, Veranstaltungen und Kommunikationsaktivitäten abgeben,
- versuchen, gemeinsam mit den Netzwerkpartnern von PaNaNet ein eigenes PaNaTOUR-Produkt und -angebot zu entwickeln, zu bewerben und umzusetzen;
- das PaNaTOUR-Produkt nach außen vertreten und bewerben, seine eigenen PaNaTOUR-relevanten Touren über seine eigenen Kommunikationskanäle vermitteln sowie
- das Corporate Deisgn des Produkts und des PaNaNet-Netzwerks für PaNaTOUR-Programme verwenden.

Für all diese Verpflichtungen bietet das *Netzwerk der PaNaNet-Partner*

- Informationen, die zur Erstellung von Touren bzw. Programmen benötigt werden: Routenführung, Sehenswürdigkeiten, Stationen, Programmpunkte, Unterkunft, Restaurants, Fahrradverleih-Service, Gepäcktransport, Transfer u.ä.,
- Unterstützung bei der Vermittlung von professionellen Naturguides,
- weite Verbreitung der entwickelten Programme über die Kommunikationskanäle der PaNaNet-Partner und des Netzwerks (Website, Social Media, Newsletter, gedruckte Materialien usw.)

Ort und Datum: FAHRACHEN 22. NOVEMBER 2019

Unterschrift des Vertreters des Touren- / Programmveranstaltungsunternehmens / der Organisation:

MICHAEL AUDERT

Interreg Austria-Hungary
European Union – European Regional Development Fund
PaNaNet

PaNaTOUR - Adven(a)ture

PaNaTOUR – Együttműködési megállapodás túra- és programszervezővel

amely létrejött egyrészt

az osztrák-magyar határtérség védett területeinek (natúr- és nemzeti parkok) hálózati együttműködése - **Pannonian Nature Network / PaNaNet –**

valamint a következő túra-, programszervező között:

Cég, szervezet neve: Szigethi Balázs e.v.

Címe: 9437 Hegykő, Halastó u. 1.

Képviselője: Szigethi Balázs

E-mail: info@fertotekergo.hu

Telefon: +36302666896

Honlap, közösségi média: www.fertotekergo.hu

Előzmények

Ausztria és Magyarország közös természeti örökségét Nyugat-Pannóniában a Dunától a Muráig Európa szerte egyedülálló sokféleség jellemzi. A PaNaNet hálózat alapvető célja e páratlan természeti örökség közös megőrzése és bemutatása.

A hálózati partnerek eltökéltek a védett területek látogatóprogramjainak minőségi és mennyiségi közös továbbfejlesztésében. A 2012-ben sikeresen megvalósított PaNaTOUR promóciós kerékpártúra önálló ökoturisztikai termékké fejlesztése mellett döntött a hálózati partnerség. Céljuk egy olyan kínálat, program megalkotása, amelynek során a rendelkezésre álló idő és erőnlét függvényében 7 napi szakaszra bontva kerékpárral és kenuval fedezzék fel a látogatók a Dunától a Muráig a térség 4 nemzeti és 10 natúrparkját.

Interreg
Austria-Hungary
European Union – European Regional Development Fund

A 2019. júliusban megismételt túra tapasztalatai alapján egyértelművé vált, hogy a PaNaTOUR kisebb csoportoknak (10-15 fő) ajánlott kerékpáros–, vízi túravezető kíséretével. Továbbá a természet bemutatási élményprogramokhoz elengedhetetlen a hivatásos és civil természetvédelem, vagy vállalkozó szakvezető személyes közreműködése.

A termék fenntartható működtetéséhez létre kell hozni a túra-, szakvezetők elkötelezett csoportját, akik szervezeti és személyes elköteleződésük-, vagy vállalkozói érdekeltségük kapcsán hosszútávon aktív működtetői, értékesítői és népszerűsítői lesznek az ökoturisztikai terméknek.

Az előzőekben vázolt célok elérése érdekében az *együttműködő túra-, programszervező*:

- aktív szerepet vállal a PaNaTOUR termék folyamatos továbbfejlesztésében,
- lehetőségeihez mérten részt vesz a fejlesztési találkozón, egyeztetéseken,
- véleményezi a programokat, túrákat, rendezvényeket és kommunikációs akciókat,
- a PaNaNet hálózati partnerekkel közösen törekszik saját PaNaTOUR termék, kínálat kidolgozására, meghirdetésére és megvalósítására,
- kifele képviseli és népszerűsíti a PaNaTOUR terméket, a saját kommunikációs felületein elhelyezi a saját PaNaTOUR relevanciájú túráit,
- a PaNaTOUR programokhoz használja a termék és a PaNaNet hálózat arculati elemeit

Mindezen vállalásokhoz a *PaNaNet partnerek hálózata* biztosítja:

- a túrák, programok összeállításához a szükséges információkat: útvonal, látnivalók – állomások – programpontok, szállások, étkezési lehetőségek, kerékpár kölcsönzés – szerviz, csomagszállítás, transzfer stb.
- a hivatásos-, civil természetvédelem részéről a szakvezető közvetítését,
- a kidolgozott programok széleskörű meghirdetését a PaNaNet partnerek és a hálózat kommunikációs felületein keresztül (honlap, közösségi média, hírlevél, nyomtatott anyagok stb.)

Hely és dátum: Hegykő 2019. 11. 20.

A túra-, programszervező cég, szervezet képviselőjének aláírása:

Szigethi Balázs e.v.
9437 Hegykő, Halastó u. 1.
Adószám: 67180697128
Ny. sz.: 43924680

Interreg
Austria-Hungary
European Union – European Regional Development Fund

PaNaTOUR - Adven(a)ture

PaNaTOUR – Együttműködési megállapodás túra- és programszervezővel

amely létrejött egyrészt

az osztrák-magyar határtérség védett területeinek (natúr- és nemzeti parkok) hálózati együttműködése - **Pannonian Nature Network / PaNaNet –**

valamint a következő túra-, programszervező között:

Cég, szervezet neve:	**Sáros Viktor e.v.**
Címe:	**9421 Fertőrákos, Fő utca 242.**
Képviselője:	**Sáros Viktor**
E-mail:	**info@soproniseta.hu**
Telefon:	**+36 30 999 2585**
Honlap, közösségi média:	**www.soproniseta.hu**

Előzmények

Ausztria és Magyarország közös természeti örökségét Nyugat-Pannóniában a Dunától a Muráig Európa szerte egyedülálló sokféleség jellemzi. A PaNaNet hálózat alapvető célja e páratlan természeti örökség közös megőrzése és bemutatása.

A hálózati partnerek eltökéltek a védett területek látogatóprogramjainak minőségi és mennyiségi közös továbbfejlesztésében. A 2012-ben sikeresen megvalósított PaNaTOUR promóciós kerékpártúra önálló ökoturisztikai termékké fejlesztése mellett döntött a hálózati partnerség. Céljuk egy olyan kínálat, program megalkotása, amelynek során a rendelkezésre álló idő és erőnlét függvényében 7 napi szakaszra bontva kerékpárral és kenuval fedezzék fel a látogatók a Dunától a Muráig a térség 4 nemzeti és 10 natúrparkját.

Sáros Viktor e.v.
9421 Fertőrákos, Fő út 242.
Adószám: 66380722-1-28
Nyilv.tart.szám: 34537489
OTP: 11773401-00407641-00000000
„Kisadózó"

Sáros Viktor e.v.

Interreg
Austria-Hungary
European Union – European Regional Development Fund
PaNaNet+

A 2019. júliusban megismételt túra tapasztalatai alapján egyértelművé vált, hogy a PaNaTOUR kisebb csoportoknak (10-15 fő) ajánlott kerékpáros–, vízi túravezető kíséretével. Továbbá a természet bemutatási élményprogramokhoz elengedhetetlen a hivatásos és civil természetvédelem, vagy vállalkozó szakvezető személyes közreműködése.

A termék fenntartható működtetéséhez létre kell hozni a túra-, szakvezetők elkötelezett csoportját, akik szervezeti és személyes elköteleződésük-, vagy vállalkozói érdekeltségük kapcsán hosszútávon aktív működtetői, értékesítői és népszerűsítői lesznek az ökoturisztikai terméknek.

Az előzőekben vázolt célok elérése érdekében az *együttműködő túra-, programszervező*:

- aktív szerepet vállal a PaNaTOUR termék folyamatos továbbfejlesztésében,
- lehetőségeihez mérten részt vesz a fejlesztési találkozón, egyeztetéseken,
- véleményezi a programokat, túrákat, rendezvényeket és kommunikációs akciókat,
- a PaNaNet hálózati partnerekkel közösen törekszik saját PaNaTOUR termék, kínálat kidolgozására, meghirdetésére és megvalósítására,
- kifele képviseli és népszerűsíti a PaNaTOUR terméket, a saját kommunikációs felületein elhelyezi a saját PaNaTOUR relevanciájú túráit,
- a PaNaTOUR programokhoz használja a termék és a PaNaNet hálózat arculati elemeit

Mindezen vállalásokhoz a *PaNaNet partnerek hálózata* biztosítja:

- a túrák, programok összeállításához a szükséges információkat: útvonal, látnivalók – állomások – programpontok, szállások, étkezési lehetőségek, kerékpár kölcsönzés – szerviz, csomagszállítás, transzfer stb.
- a hivatásos-, civil természetvédelem részéről a szakvezető közvetítését,
- a kidolgozott programok széleskörű meghirdetését a PaNaNet partnerek és a hálózat kommunikációs felületein keresztül (honlap, közösségi média, hírlevél, nyomtatott anyagok stb.)

Hely és dátum: 9421 Fertőrákos, Fő utca 242. – 2019. november 22.

A túra-, programszervező cég, szervezet képviselőjének aláírása:

Sáros Viktor e.v.
9421 Fertőrákos, Fő út 242.
Adószám: 66380722-1-28
Nyilv.tart.szám: 34537489
OTP: 11773401-00407641-00000000
„Kisadózó"

Sáros Viktor e.v.

Interreg
Austria-Hungary
European Union – European Regional Development Fund
PaNaNet+

PaNaTOUR - Adven ture

PaNaTOUR – Együttműködési megállapodás túra- és programszervezővel

amely létrejött egyrészt

az osztrák-magyar határtérség védett területeinek (natúr- és nemzeti parkok) hálózati együttműködése - **Pannonian Nature Network / PaNaNet –**

valamint a következő túra-, programszervező között:

Cég, szervezet neve: KŐSZEGI KERÉKPÁROS EGYESÜLET

Címe: 9730 Kőszeg, Kossuth L. u. 15.

Telefon: 06-30/9978-651

Adószám: 18889239-2-18

Banksz.: 72100347-10033409

Képviselője: KATONA SZILVESZTER

E-mail: katszisu@gmail.com

Telefon: +36209891-751

Honlap, közösségi média: Facebook/KKE Alpok Cycles

Előzmények

Ausztria és Magyarország közös természeti örökségét Nyugat-Pannóniában a Dunától a Muráig Európa szerte egyedülálló sokféleség jellemzi. A PaNaNet hálózat alapvető célja e páratlan természeti örökség közös megőrzése és bemutatása.

A hálózati partnerek eltökéltek a védett területek látogatóprogramjainak minőségi és mennyiségi közös továbbfejlesztésében. A 2012-ben sikeresen megvalósított PaNaTOUR promóciós kerékpártúra önálló ökoturisztikai termékké fejlesztése mellett döntött a hálózati partnerség. Céljuk egy olyan kínálat, program megalkotása

Interreg
Austria-Hungary
PaNaNet

amelynek során a rendelkezésre álló idő és erőnlét függvényében 7 napi szakaszra bontva kerékpárral és kenuval fedezzék fel a látogatók a Dunától a Muráig a térség 4 nemzeti és 10 natúrparkját.

A 2019. júliusban megismételt túra tapasztalatai alapján egyértelművé vált, hogy a PaNaTOUR kisebb csoportoknak (10-15 fő) ajánlott kerékpáros–, vízi túravezető kíséretével. Továbbá a természet bemutatási élményprogramokhoz elengedhetetlen a hivatásos és civil természetvédelem, vagy vállalkozó szakvezető személyes közreműködése.

A termék fenntartható működtetéséhez létre kell hozni a túra-, szakvezetők elkötelezett csoportját, akik szervezeti és személyes elköteleződésük-, vagy vállalkozói érdekeltségük kapcsán hosszútávon aktív működtetői, értékesítői és népszerűsítői lesznek az ökoturisztikai terméknek.

Az előzőekben vázolt célok elérése érdekében az *együttműködő túra-, programszervező*:

- aktív szerepet vállal a PaNaTOUR termék folyamatos továbbfejlesztésében,
- lehetőségeihez mérten részt vesz a fejlesztési találkozón, egyeztetéseken,
- véleményezi a programokat, túrákat, rendezvényeket és kommunikációs akciókat,
- a PaNaNet hálózati partnerekkel közösen törekszik saját PaNaTOUR termék, kínálat kidolgozására, meghirdetésére és megvalósítására,
- kifele képviseli és népszerűsíti a PaNaTOUR terméket, a saját kommunikációs felületein elhelyezi a saját PaNaTOUR relevanciájú túráit,
- a PaNaTOUR programokhoz használja a termék és a PaNaNet hálózat arculati elemeit

Mindezen vállalásokhoz a *PaNaNet partnerek hálózata* biztosítja:

- a túrák, programok összeállításához a szükséges információkat: útvonal, látnivalók – állomások – programpontok, szállások, étkezési lehetőségek, kerékpár kölcsönzés – szerviz, csomagszállítás, transzfer stb.
- a hivatásos-, civil természetvédelem részéről a szakvezető közvetítését,
- a kidolgozott programok széleskörű meghirdetését a PaNaNet partnerek és a

Interreg
Austria-Hungary
PaNaNet

hálózat kommunikációs felületein keresztül (honlap, közösségi média, hírlevél, nyomtatott anyagok stb.)

KŐSZEGI KERÉKPÁROS EGYESÜLET
9730 Kőszeg, Kossuth L. u. 15.
Telefon: 06-30/9978-651
Adószám: 18889239-2-18
Bankszámla: 72100347-10033409

Hely és dátum: Kőszeg 2019. november 6.

A túra-, programszervező cég, szervezet képviselőjének aláírása:

interreg
Austria-Hungary
European Union – European Regional Development Fund
PaNaNet



PaNaTOUR - Adven ture

PaNaTOUR – Kooperationsvereinbarung
mit einem Touren- und Programmveranstalter,

abgeschlossen zwischen

dem Netzwerk von Schutzgebieten (Natur- und Nationalparks) der österreichisch-ungarischen Grenzregion – **Pannonian Nature Network / PaNaNet** –
und dem folgenden Touren- und Programmveranstalter:

Name der Firma bzw. Organisation: Waldfrühstückspension Fam. Toth

Postanschrift: 7432 Oberschützen, Hotterweg 14

Ansprechpartner: Fritz Toth

E-Mail-Adresse: fritz.toth@gmx.at

Telefonnummer: +43 677 62655066

Webseite, Social Media: http://www.booking.com/Share-flm40c,
http://www.booking.com/Share-7gNxKzW

Vorgeschichte

Das gemeinsame Naturerbe Ungarns und Österreichs in West-Pannonien – von der Donau bis zur Mur – ist durch eine europaweit einmalige Vielfalt charakterisiert. Ziel des PaNaNet-Netzwerks ist die Bewahrung und Präsentation dieses einzigartigen Naturerbes.

Die Netzwerkpartner sind entschlossen, die Qualität und Quantität der Programme für den Besuch von Schutzgebieten gemeinsam weiterzuentwickeln. Die Netzwerkpartnerschaft hat sich vorgenommen, die 2012 erstmals erfolgreich durchgeführte PaNaTOUR-Informations-Radtour zu einem eigenständigen Ökotourismusprodukt aufzubereiten. Damit soll ein Angebot bzw. ein Programm entstehen, bei dem Besucher – je nach Kondition und zur verfügbarem Zeitbudget – die 4 National- und 10 Naturparke der Region von der Donau bis zur Mur auf dem Fahrrad und im Kanu, auf 7 Tagesstrecken verteilt, entdecken und erleben können.

Austria-Hungary
European Union – European Regional Development Fund

Die Erfahrungen aus der im Juli 2019 wiederholten Fahrradtour machten deutlich, dass PaNaTOUR vor allem für kleinere Gruppen (10-15 Personen) in Begleitung eines Fahrrad- und/oder Kanuguides zu empfehlen ist. Darüberhinaus ist die Einbindung eines professionellen Naturguides für Erlebnisprogramme zur Naturvermittlung von wesentlicher Bedeutung.

Für die nachhaltige Umsetzung dieses Produkts muss eine engagierte Gruppe von Tour- und Naturguides gebildet werden, die als langfristig aktive Betreiber, Verkäufer und Förderer dieses Ökotourismus-Produkts agieren und sich dabei organisatorisch und persönlich engagieren.

Um die oben genannten Ziele zu erreichen, muss der *kooperierende Touren- und Programmveranstalter*

- eine aktive Rolle bei der kontinuierlichen Weiterentwicklung des PaNaTOUR-Produkts spielen,
- so oft wie möglich am Entwicklungstreffen und an den Konsultationen teilnehmen,
- seine Meinungen und Erfahrungen zu Programmen, Touren, Veranstaltungen und Kommunikationsaktivitäten abgeben,
- versuchen, gemeinsam mit den Netzwerkpartnern von PaNaNet ein eigenes PaNaTOUR-Produkt und -angebot zu entwickeln, zu bewerben und umzusetzen;
- das PaNaTOUR-Produkt nach außen vertreten und bewerben, seine eigenen PaNaTOUR-relevanten Touren über seine eigenen Kommunikationskanäle vermitteln sowie
- das Corporate Deisgn des Produkts und des PaNaNet-Netzwerks für PaNaTOUR-Programme verwenden.

Für all diese Verpflichtungen bietet das *Netzwerk der PaNaNet-Partner*

- Informationen, die zur Erstellung von Touren bzw. Programmen benötigt werden: Routenführung, Sehenswürdigkeiten, Stationen, Programmpunkte, Unterkunft, Restaurants, Fahrradverleih-Service, Gepäcktransport, Transfer u.ä.,
- Unterstützung bei der Vermittlung von professionellen Naturguides,
- weite Verbreitung der entwickelten Programme über die Kommunikationskanäle der PaNaNet-Partner und des Netzwerks (Website, Social Media, Newsletter, gedruckte Materialien usw.)

Ort und Datum: Oberschützen, 12.12.2019

Unterschrift des Vertreters des Touren- / Programmveranstaltungsunternehmens / der Organisation:

Interreg Austria-Hungary
European Union – European Regional Development Fund

PaNaTOUR - Adventure

PaNaTOUR – Együttműködési megállapodás túra- és programszervezővel

amely létrejött egyrészt

az osztrák-magyar határtérség védett területeinek (natúr- és nemzeti parkok) hálózati együttműködése - **Pannonian Nature Network / PaNaNet –**

valamint a következő túra-, programszervező között:

Cég, szervezet neve:	**Vas Megyei Kerékpáros Szövetség**
Címe:	**9700 Szombathely, Kőszegi u. 2.**
Képviselője:	**Simon Zoltán Péter**
E-mail:	**info@vasmksz.hu**
Telefon:	**30/845-7001**
Honlap, közösségi média:	**https://www.facebook.com/vasmksz**

Előzmények

Ausztria és Magyarország közös természeti örökségét Nyugat-Pannóniában a Dunától a Muráig Európa szerte egyedülálló sokféleség jellemzi. A PaNaNet hálózat alapvető célja e páratlan természeti örökség közös megőrzése és bemutatása.

A hálózati partnerek eltökéltek a védett területek látogatóprogramjainak minőségi és mennyiségi közös továbbfejlesztésében. A 2012-ben sikeresen megvalósított PaNaTOUR promóciós kerékpártúra önálló ökoturisztikai termékké fejlesztése mellett döntött a hálózati partnerség. Céljuk egy olyan kínálat, program megalkotása, amelynek során a rendelkezésre álló idő és erőnlét függvényében 7 napi szakaszra bontva kerékpárral és kenuval fedezzék fel a látogatók a Dunától a Muráig a térség 4 nemzeti és 10 natúrparkját.

Interreg
Austria-Hungary
European Union – European Regional Development Fund
PaNaNet

A 2019. júliusban megismételt túra tapasztalatai alapján egyértelművé vált, hogy a PaNaTOUR kisebb csoportoknak (10-15 fő) ajánlott kerékpáros–, vízi túravezető kíséretével. Továbbá a természet bemutatási élményprogramokhoz elengedhetetlen a hivatásos és civil természetvédelem, vagy vállalkozó szakvezető személyes közreműködése.

A termék fenntartható működtetéséhez létre kell hozni a túra-, szakvezetők elkötelezett csoportját, akik szervezeti és személyes elköteleződésük-, vagy vállalkozói érdekeltségük kapcsán hosszútávon aktív működtetői, értékesítői és népszerűsítői lesznek az ökoturisztikai terméknek.

Az előzőekben vázolt célok elérése érdekében az *együttműködő túra-, programszervező*:

- aktív szerepet vállal a PaNaTOUR termék folyamatos továbbfejlesztésében,
- lehetőségeihez mérten részt vesz a fejlesztési találkozón, egyeztetéseken,
- véleményezi a programokat, túrákat, rendezvényeket és kommunikációs akciókat,
- a PaNaNet hálózati partnerekkel közösen törekszik saját PaNaTOUR termék, kínálat kidolgozására, meghirdetésére és megvalósítására,
- kifele képviseli és népszerűsíti a PaNaTOUR terméket, a saját kommunikációs felületein elhelyezi a saját PaNaTOUR relevanciájú túráit,
- a PaNaTOUR programokhoz használja a termék és a PaNaNet hálózat arculati elemeit

Mindezen vállalásokhoz a *PaNaNet partnerek hálózata* biztosítja:

- a túrák, programok összeállításához a szükséges információkat: útvonal, látnivalók – állomások – programpontok, szállások, étkezési lehetőségek, kerékpár kölcsönzés – szerviz, csomagszállítás, transzfer stb.
- a hivatásos-, civil természetvédelem részéről a szakvezető közvetítését,
- a kidolgozott programok széleskörű meghirdetését a PaNaNet partnerek és a hálózat kommunikációs felületein keresztül (honlap, közösségi média, hírlevél, nyomtatott anyagok stb.)

Hely és dátum: Szombathely, 2019. november 28.

A túra-, programszervező cég, szervezet képviselőjének aláírása:



PaNaTOUR - Adven ture

PaNaTOUR – Együttműködési megállapodás túra- és programszervezővel

amely létrejött egyrészt

az osztrák-magyar határtérség védett területeinek (natúr- és nemzeti parkok) hálózati együttműködése - **Pannonian Nature Network / PaNaNet –**

valamint a következő túra-, programszervező között:

Cég, szervezet neve: WEKING SKKE
Címe: 9700 SZOMBATHELY, KÁLVÁRIA U. 5.
Képviselője: SÁNTA TAMÁS
E-mail: bigback1@gmail.com
Telefon: +36302168805
Honlap, közösségi média: www.weking.hu

Előzmények

Ausztria és Magyarország közös természeti örökségét Nyugat-Pannóniában a Dunától a Muráig Európa szerte egyedülálló sokféleség jellemzi. A PaNaNet hálózat alapvető célja e páratlan természeti örökség közös megőrzése és bemutatása.

A hálózati partnerek eltökéltek a védett területek látogatóprogramjainak minőségi és mennyiségi közös továbbfejlesztésében. A 2012-ben sikeresen megvalósított PaNaTOUR promóciós kerékpártúra önálló ökoturisztikai termékké fejlesztése mellett döntött a hálózati partnerség. Céljuk egy olyan kínálat, program megalkotása, amelynek során a rendelkezésre álló idő és erőnlét függvényében 7 napi szakaszra bontva kerékpárral és kenuval fedezzék fel a látogatók a Dunától a Muráig a térség 4 nemzeti és 10 natúrparkját.

Austria-Hungary
European Union – European Regional Development Fund

A 2019. júliusban megismételt túra tapasztalatai alapján egyértelművé vált, hogy a PaNaTOUR kisebb csoportoknak (10-15 fő) ajánlott kerékpáros–, vízi túravezető kíséretével. Továbbá a természet bemutatási élményprogramokhoz elengedhetetlen a hivatásos és civil természetvédelem, vagy vállalkozó szakvezető személyes közreműködése.

A termék fenntartható működtetéséhez létre kell hozni a túra-, szakvezetők elkötelezett csoportját, akik szervezeti és személyes elköteleződésük-, vagy vállalkozói érdekeltségük kapcsán hosszútávon aktív működtetői, értékesítői és népszerűsítői lesznek az ökoturisztikai terméknek.

Az előzőekben vázolt célok elérése érdekében az *együttműködő túra-, programszervező*:

- aktív szerepet vállal a PaNaTOUR termék folyamatos továbbfejlesztésében,
- lehetőségeihez mérten részt vesz a fejlesztési találkozón, egyeztetéseken,
- véleményezi a programokat, túrákat, rendezvényeket és kommunikációs akciókat,
- a PaNaNet hálózati partnerekkel közösen törekszik saját PaNaTOUR termék, kínálat kidolgozására, meghirdetésére és megvalósítására,
- kifele képviseli és népszerűsíti a PaNaTOUR terméket, a saját kommunikációs felületein elhelyezi a saját PaNaTOUR relevanciájú túráit,
- a PaNaTOUR programokhoz használja a termék és a PaNaNet hálózat arculati elemeit

Mindezen vállalásokhoz a *PaNaNet partnerek hálózata* biztosítja:

- a túrák, programok összeállításához a szükséges információkat: útvonal, látnivalók – állomások – programpontok, szállások, étkezési lehetőségek, kerékpár kölcsönzés – szerviz, csomagszállítás, transzfer stb.
- a hivatásos-, civil természetvédelem részéről a szakvezető közvetítését,
- a kidolgozott programok széleskörű meghirdetését a PaNaNet partnerek és a hálózat kommunikációs felületein keresztül (honlap, közösségi média, hírlevél, nyomtatott anyagok stb.)

Hely és dátum: KÖRMEND, 2019. 11. 23.

A túra-, programszervező cég, szervezet képviselőjének aláírása:

Sánta Tamás

PaNaTOUR - Adven ture

PaNaTOUR – Együttműködési megállapodás túra- és programszervezővel

amely létrejött egyrészt

az osztrák-magyar határtérség védett területeinek (natúr- és nemzeti parkok) hálózati együttműködése - **Pannonian Nature Network / PaNaNet** –

valamint a következő túra-, programszervező között:

Cég, szervezet neve: Légrádi Zoltán Krisztián E.V.

Címe: 9941 Őriszentpéter, Alszer 21.

Képviselője: Légrádi Zoltán Krisztián

E-mail: legradi.zoltan@turabirodalom.hu

Telefon: +3620/433-3907

Honlap, közösségi média: www.turabirodalom.hu; facebook.com/turabirodalom

Előzmények

Ausztria és Magyarország közös természeti örökségét Nyugat-Pannóniában a Dunától a Muráig Európa szerte egyedülálló sokféleség jellemzi. A PaNaNet hálózat alapvető célja e páratlan természeti örökség közös megőrzése és bemutatása.

A hálózati partnerek eltökéltek a védett területek látogatóprogramjainak minőségi és mennyiségi közös továbbfejlesztésében. A 2012-ben sikeresen megvalósított PaNaTOUR promóciós kerékpártúra önálló ökoturisztikai termékké fejlesztése mellett döntött a hálózati partnerség. Céljuk egy olyan kínálat, program megalkotása, amelynek során a rendelkezésre álló idő és erőnlét függvényében 7 napi szakaszra bontva kerékpárral és kenuval fedezzék fel a látogatók a Dunától a Muráig a térség 4 nemzeti és 10 natúrparkját.

Austria-Hungary
European Union – European Regional Development Fund

A 2019. júliusban megismételt túra tapasztalatai alapján egyértelművé vált, hogy a PaNaTOUR kisebb csoportoknak (10-15 fő) ajánlott kerékpáros–, vízi túravezető kíséretével. Továbbá a természet bemutatási élményprogramokhoz elengedhetetlen a hivatásos és civil természetvédelem, vagy vállalkozó szakvezető személyes közreműködése.

A termék fenntartható működtetéséhez létre kell hozni a túra-, szakvezetők elkötelezett csoportját, akik szervezeti és személyes elköteleződésük-, vagy vállalkozói érdekeltségük kapcsán hosszútávon aktív működtetői, értékesítői és népszerűsítői lesznek az ökoturisztikai terméknek.

Az előzőekben vázolt célok elérése érdekében az *együttműködő túra-, programszervező*:

- aktív szerepet vállal a PaNaTOUR termék folyamatos továbbfejlesztésében,
- lehetőségeihez mérten részt vesz a fejlesztési találkozón, egyeztetéseken,
- véleményezi a programokat, túrákat, rendezvényeket és kommunikációs akciókat,
- a PaNaNet hálózati partnerekkel közösen törekszik saját PaNaTOUR termék, kínálat kidolgozására, meghirdetésére és megvalósítására,
- kifele képviseli és népszerűsíti a PaNaTOUR terméket, a saját kommunikációs felületein elhelyezi a saját PaNaTOUR relevanciájú túráit,
- a PaNaTOUR programokhoz használja a termék és a PaNaNet hálózat arculati elemeit

Mindezen vállalásokhoz a *PaNaNet partnerek hálózata* biztosítja:

- a túrák, programok összeállításához a szükséges információkat: útvonal, látnivalók – állomások – programpontok, szállások, étkezési lehetőségek, kerékpár kölcsönzés – szerviz, csomagszállítás, transzfer stb.
- a hivatásos-, civil természetvédelem részéről a szakvezető közvetítését,
- a kidolgozott programok széleskörű meghirdetését a PaNaNet partnerek és a hálózat kommunikációs felületein keresztül (honlap, közösségi média, hírlevél, nyomtatott anyagok stb.)

Hely és dátum: Őriszentpéter, 2019. december 4.

A túra-, programszervező cég, szervezet képviselőjének aláírása:

Austria-Hungary
European Union - European Regional Development Fund

PaNaTOUR - Adven ture

PaNaTOUR – Kooperationsvereinbarung
mit einem Touren- und Programmveranstalter,

abgeschlossen zwischen

dem Netzwerk von Schutzgebieten (Natur- und Nationalparks) der österreichisch-ungarischen Grenzregion – **Pannonian Nature Network / PaNaNet** –
und dem folgenden Touren- und Programmveranstalter:

Name der Firma bzw. Organisation: Verein zur Förderung des Naturpark Raab

Postanschrift:	**Kirchenstraße 4, 8380 Jennersdorf**
Ansprechpartner:	**Karl Kahr**
E-Mail-Adresse:	**k.kahr@naturpark-raab.at**
Telefonnummer:	**03329/48453**
Webseite, Social Media:	www.naturpark-raab.at, www.facebook.com/NaturparkRaab www.instagram.com/naturparkraab

Vorgeschichte

Das gemeinsame Naturerbe Ungarns und Österreichs in West-Pannonien – von der Donau bis zur Mur – ist durch eine europaweit einmalige Vielfalt charakterisiert. Ziel des PaNaNet-Netzwerks ist die Bewahrung und Präsentation dieses einzigartigen Naturerbes.

Die Netzwerkpartner sind entschlossen, die Qualität und Quantität der Programme für den Besuch von Schutzgebieten gemeinsam weiterzuentwickeln. Die Netzwerkpartnerschaft hat sich vorgenommen, die 2012 erstmals erfolgreich durchgeführte PaNaTOUR-Informations-Radtour zu einem eigenständigen Ökotourismusprodukt aufzubereiten. Damit soll ein Angebot bzw. ein Programm entstehen, bei dem Besucher – je nach Kondition und zur verfügbarem Zeitbudget – die 4 National- und 10 Naturparke der Region von der Donau bis zur Mur auf dem Fahrrad und im Kanu, auf 7 Tagesstrecken verteilt, entdecken und erleben können.

Austria-Hungary
European Union – European Regional Development Fund
PaNaNet

Die Erfahrungen aus der im Juli 2019 wiederholten Fahrradtour machten deutlich, dass PaNaTOUR vor allem für kleinere Gruppen (10-15 Personen) in Begleitung eines Fahrrad- und/oder Kanuguides zu empfehlen ist. Darüberhinaus ist die Einbindung eines professionellen Naturguides für Erlebnisprogramme zur Naturvermittlung von wesentlicher Bedeutung.

Für die nachhaltige Umsetzung dieses Produkts muss eine engagierte Gruppe von Tour- und Naturguides gebildet werden, die als langfristig aktive Betreiber, Verkäufer und Förderer dieses Ökotourismus-Produkts agieren und sich dabei organisatorisch und persönlich engagieren.

Um die oben genannten Ziele zu erreichen, muss der *kooperierende Touren- und Programmveranstalter*

- eine aktive Rolle bei der kontinuierlichen Weiterentwicklung des PaNaTOUR-Produkts spielen,
- so oft wie möglich am Entwicklungstreffen und an den Konsultationen teilnehmen,
- seine Meinungen und Erfahrungen zu Programmen, Touren, Veranstaltungen und Kommunikationsaktivitäten abgeben,
- versuchen, gemeinsam mit den Netzwerkpartnern von PaNaNet ein eigenes PaNaTOUR-Produkt und -angebot zu entwickeln, zu bewerben und umzusetzen;
- das PaNaTOUR-Produkt nach außen vertreten und bewerben, seine eigenen PaNaTOUR-relevanten Touren über seine eigenen Kommunikationskanäle vermitteln sowie
- das Corporate Deisgn des Produkts und des PaNaNet-Netzwerks für PaNaTOUR-Programme verwenden.

Für all diese Verpflichtungen bietet das *Netzwerk der PaNaNet-Partner*

- Informationen, die zur Erstellung von Touren bzw. Programmen benötigt werden: Routenführung, Sehenswürdigkeiten, Stationen, Programmpunkte, Unterkunft, Restaurants, Fahrradverleih-Service, Gepäcktransport, Transfer u.ä.,
- Unterstützung bei der Vermittlung von professionellen Naturguides,
- weite Verbreitung der entwickelten Programme über die Kommunikationskanäle der PaNaNet-Partner und des Netzwerks (Website, Social Media, Newsletter, gedruckte Materialien usw.)

Ort und Datum: Jennersdorf, 28. November 2019

Unterschrift des Vertreters des Touren- / Programmveranstaltungsunternehmens /

der Organisation:

Verein zur Förderung
des Naturpark Raab
Kirchenstraße 4
8380 Jennersdorf
03329/48453
www.naturpark-raab.at

Interreg
Austria-Hungary
European Union – European Regional Development Fund
PaNaNet



PaNaTOUR - Adven(a)ture

PaNaTOUR – Együttműködési megállapodás túra- és programszervezővel

amely létrejött egyrészt

az osztrák-magyar határtérség védett területeinek (natúr- és nemzeti parkok) hálózati együttműködése - **Pannonian Nature Network / PaNaNet –**

valamint a következő túra-, programszervező között:

Cég, szervezet neve: Helian NaTour Kft.

Címe: 7634 Pécs Darázs dűlő 60/2

Képviselője: Benovics Gábor

E-mail: info@helian.hu

Telefon: 30/551-6710

Honlap, közösségi média: www.helian.hu

Előzmények

Ausztria és Magyarország közös természeti örökségét Nyugat-Pannóniában a Dunától a Muráig Európa szerte egyedülálló sokféleség jellemzi. A PaNaNet hálózat alapvető célja e páratlan természeti örökség közös megőrzése és bemutatása.

A hálózati partnerek eltökéltek a védett területek látogatóprogramjainak minőségi és mennyiségi közös továbbfejlesztésében. A 2012-ben sikeresen megvalósított PaNaTOUR promóciós kerékpártúra önálló ökoturisztikai termékké fejlesztése mellett döntött a hálózati partnerség. Céljuk egy olyan kínálat, program megalkotása, amelynek során a rendelkezésre álló idő és erőnlét függvényében 7 napi szakaszra bontva kerékpárral és kenuval fedezzék fel a látogatók a Dunától a Muráig a térség 4 nemzeti és 10 natúrparkját.

interreg
Austria-Hungary
European Union – European Regional Development Fund
PaNaNet+

A 2019. júliusban megismételt túra tapasztalatai alapján egyértelművé vált, hogy a PaNaTOUR kisebb csoportoknak (10-15 fő) ajánlott kerékpáros–, vizi túravezető kíséretével. Továbbá a természet bemutatási élményprogramokhoz elengedhetetlen a hivatásos és civil természetvédelem, vagy vállalkozó szakvezető személyes közreműködése.

A termék fenntartható működtetéséhez létre kell hozni a túra-, szakvezetők elkötelezett csoportját, akik szervezeti és személyes elköteleződésük-, vagy vállalkozói érdekeltségük kapcsán hosszútávon aktív működtetői, értékesítői és népszerűsítői lesznek az ökoturisztikai terméknek.

Az előzőekben vázolt célok elérése érdekében az *együttműködő túra-, programszervező*:

- aktív szerepet vállal a PaNaTOUR termék folyamatos továbbfejlesztésében,
- lehetőségeihez mérten részt vesz a fejlesztési találkozón, egyeztetéseken,
- véleményezi a programokat, túrákat, rendezvényeket és kommunikációs akciókat,
- a PaNaNet hálózati partnerekkel közösen törekszik saját PaNaTOUR termék, kínálat kidolgozására, meghirdetésére és megvalósítására,
- kifele képviseli és népszerűsíti a PaNaTOUR terméket, a saját kommunikációs felületein elhelyezi a saját PaNaTOUR relevanciájú túráit,
- a PaNaTOUR programokhoz használja a termék és a PaNaNet hálózat arculati elemeit

Mindezen vállalásokhoz a *PaNaNet partnerek hálózata* biztosítja:

- a túrák, programok összeállításához a szükséges információkat: útvonal, látnivalók – állomások – programpontok, szállások, étkezési lehetőségek, kerékpár kölcsönzés – szerviz, csomagszállítás, transzfer stb.
- a hivatásos-, civil természetvédelem részéről a szakvezető közvetítését,
- a kidolgozott programok széleskörű meghirdetését a PaNaNet partnerek és a hálózat kommunikációs felületein keresztül (honlap, közösségi média, hírlevél, nyomtatott anyagok stb.)

Hely és dátum: Pécs, 2019. november 24.

A túra-, programszervező cég, szervezet képviselőjének aláírása:

Hellan Na Tours Kft.
7634 Pécs, Darázs d. 60.2.
Adószám: 23927528-2-02
BSZ.: 10701214-89260332-511 10005

Interreg
Austria-Hungary
European Union – European Regional Development Fund
PaNaNet+

PaNaTOUR - Adventure

PaNaTOUR - Kooperationsvereinbarung mit einem Touren- und Programmveranstalter,

abgeschlossen zwischen

dem Netzwerk von Schutzgebieten (Natur- und Nationalparks) der österreichisch-ungarischen Grenzregion - **Pannonian Nature Network / PaNaNet** -
und dem folgenden Touren- und Programmveranstalter:

Name der Firma bzw. Organisation: BIKE & RELAX GMBH & CO. KG

Postanschrift: 1190 WIEN, WEIMARERSTR. 84.

Ansprechpartner: MAG. THOMAS RADIL

E-Mail-Adresse: thomas.radil@bike-and-relax.com

Telefonnummer: 0664-4021691

Webseite, Social Media: bike-and-relax.com

Vorgeschichte

Das gemeinsame Naturerbe Ungarns und Österreichs in West-Pannonien - von der Donau bis zur Mur - ist durch eine europaweit einmalige Vielfalt charakterisiert. Ziel des PaNaNet- Netzwerks ist die Bewahrung und Präsentation dieses einzigartigen Naturerbes.

Die Netzwerkpartner sind entschlossen, die Qualität und Quantität der Programme für den Besuch von Schutzgebieten gemeinsam weiterzuentwickeln. Die Netzwerkpartnerschaft hat sich vorgenommen, die 2012 erstmals erfolgreich durchgeführte PaNaTOUR-Informations-Radtour zu einem eigenständigen Ökotourismusprodukt aufzubereiten. Damit soll ein Angebot bzw. ein Programm entstehen, bei dem Besucher - je nach Kondition und zur verfügbarem Zeitbudget - die 4 National- und 10 Naturparke der Region von der Donau bis zur Mur auf dem Fahrrad und im Kanu, auf 7 Tagesstrecken verteilt, entdecken und erleben können.

Die Erfahrungen aus der im Juli 2019 wiederholten Fahrradtour machten deutlich, dass PaNaTOUR vor allem für kleinere Gruppen (10-15 Personen) in Begleitung eines Fahrrad- und/oder Kanuguides zu empfehlen ist. Darüberhinaus ist die Einbindung eines professionellen Naturguides für Erlebnisprogramme zur Naturvermittlung von wesentlicher Bedeutung.

Für die nachhaltige Umsetzung dieses Produkts muss eine engagierte Gruppe von Tour- und Naturguides gebildet werden, die als langfristig aktive Betreiber, Verkäufer und Förderer dieses Ökotourismus-Produkts agieren und sich dabei organisatorisch und persönlich engagieren.

Um die oben genannten Ziele zu erreichen, muss der *kooperierende Touren- und Programmveranstalter*

- eine aktive Rolle bei der kontinuierlichen Weiterentwicklung des PaNaTOUR-Produkts spielen,
- so oft wie möglich am Entwicklungstreffen und an den Konsultationen teilnehmen,
- seine Meinungen und Erfahrungen zu Programmen, Touren, Veranstaltungen und Kommunikationsaktivitäten abgeben,
- versuchen, gemeinsam mit den Netzwerkpartnern von PaNaNet ein eigenes PaNaTOUR-Produkt und -angebot zu entwickeln, zu bewerben und umzusetzen;
- das PaNaTOUR-Produkt nach außen vertreten und bewerben, seine eigenen PaNaTOUR-relevanten Touren über seine eigenen Kommunikationskanäle vermitteln sowie
- das Corporate Deisgn des Produkts und des PaNaNet-Netzwerks für PaNaTOUR-Programme verwenden.

Für all diese Verpflichtungen bietet das *Netzwerk der PaNaNet-Partner*

- Informationen, die zur Erstellung von Touren bzw. Programmen benötigt werden: Routenführung, Sehenswürdigkeiten, Stationen, Programmpunkte, Unterkunft, Restaurants, Fahrradverleih-Service, Gepäcktransport, Transfer u.ä.,
- Unterstützung bei der Vermittlung von professionellen Naturguides,
- weite Verbreitung der entwickelten Programme über die Kommunikationskanäle der PaNaNet-Partner und des Netzwerks (Website, Social Media, Newsletter, gedruckte Materialien usw.)

Ort und Datum: 25.10.2017

Unterschrift des Vertreters des Touren- / Programmveranstaltungsunternehmens / der Organisation:

BIKE & RELAX
GMBH & CO. KG
1190 WIEN, WEIMARERSTR. 84.

4. sz. melléklet: Kiscsoportos egyeztetések emlékeztetői

PaNaTOUR – kiscsoportos személyes egyeztetések a helyzetfelméréssel érintett szakaszokon illetékes natúr-/nemzeti parki szereplőkkel és további kerékpár-, ökoturisztikai szempontból releváns szereplőkkel

1. Eberau 2019.04.24.
2. Markt Sankt Martin 2019.04.25.
3. Bozsok 2019.04.30.
4. Mosonmagyaróvár 2019.05.06.
5. Hegykő 2019.11.17.

Interreg
Austria-Hungary
European Union – European Regional Development Fund
PaNaNet+

EINLADUNG
zum
PaNaTOUR
Workshop zur Entwicklung des Radfahrer-Angebotes

Mittwoch, 24.04.2019, 10:00 Uhr

Eberau Gemeindeamt, Marktstraße 27, 7521 Eberau

Das gemeinsame Naturerbe von Österreich und Ungarn ist in West-Pannonien von der Donau bis zur Mur durch eine einzigartige Vielfalt gekennzeichnet. Das grundlegende Ziel des PaNaNet- Netzwerks (Pannonian Nature Network) – in dem die Nationalparke und Naturparke der Grenzregion zusammenarbeiten – ist die gemeinsame Bewahrung und die Präsentation dieses unvergleichlichen Naturerbes.

Von den Partnern wurde im Jahre 2012 unter dem Titel PaNaTOUR eine beeindruckende Aktion durchgeführt, als in sechs Tagen alle unter Schutz stehenden Gebiete der Grenzregion von der Leitha bis zu der Mur mit dem Rad befahren wurden. Während der Fahrt wurden Naturschutz- und ökotouristische Projekte besucht, Besuche in Schulen abgestattet und bei zahlreichen Presseveranstaltungen durch Mitteilungen versucht, die Aufmerksamkeit der breiten Öffentlichkeit auf die einzigartigen Naturwerte und Erlebnisse zu lenken.

Nach der positiven Aufnahme der 350 km langen Radfahrer-Road-Show wurde von den Partnern entschieden, die Radtour entlang des ehemaligen Eisernen Vorhangs individuell oder für Gruppen zu einem selbständig erlebbaren ökotouristischen Produkt zu entwickeln. Auf der Strecke befinden sich zahlreiche Besucherzentren, Präsentierungsstellen von Naturwerten, bzw. für jene, die unterwegs sind – Radfahrer-Freunde – und Gasthäuser, die Erholung und Übernachtung anbieten. Das geplante Produkt, das Radwanderer-Paket wird überlebensfähig werden, wenn die Strecke und der Kreis der Leistungen in einem möglichst breiten Kreis abgestimmt werden, wenn die Umsetzung der Idee wirklich engagierte Träger und Betreuer hat.

Als in der Zukunft hoffentlich mit uns kooperierender Partner werden Sie hiermit gebeten, uns mit Ihrer Teilnahme am Produktentwicklungstreffen zu beehren. Bitte die Teilnahmeabsicht unter der E-Mail-Adresse pananetplus@gmail.com zu signalisieren.

Mit bestem Dank im Namen der Projektpartner

Vissi András - Progeneral Team Kft/GmbH +36 30 22 93 777

PaNaNet+ (ATHU003 számú) projekt e szakmai programja az INTERREG V-A Ausztria-Magyarország Program keretében, az Európai Regionális Fejlesztési Alap támogatásával és Magyarország társfinanszírozásával valósul meg.

Interreg
Austria-Hungary
European Union – European Regional Development Fund
PaNaNet+

Teilnehmerliste / Jelenléti ív

PaNaTOUR Workshop

Időpont: 2019. 04. 24.

Hely: Ebevan / Szombathely

NAME / NÉV	ORGANISATION / SZERVEZET	UNTERSCHRIFT / ALÁÍRÁS
NEUN Hans Peter	TV Region Oberwart	[signature]
Kenyeri Egyik	NP - Gerlinkerte	[signature]
Ochsenhofer Martin	FOX TOURS	[signature]
THOMAS BÜHM	RMB - ARGE Naturpark	[signature]
Andrea Sedlatschek	RMB	[signature]
KÖPTER-GROSS Elisabeth	Weinidylle Südburgenland	[signature]
VÖLLER ANDREA	SZENTGOTTHÁRD ÉS TÉRSÉGE TURISZTIKAI EGY.	[signature]
Karl KAHR	NP - Rosalia	[signature]
Vissi Andrés	Progenerat Team KFT	[signature]

Feljegyzés PaNaTOUR MT egyeztetésről

Tárgy: PaNaTOUR Masterplan kiscsoportos személyes egyeztetés	**Résztvevők:** lásd jelenléti ív
Időpont: 2019.04.24.	**Feljegyzést készítette:** Vissi András Progeneral Team Kft
Helyszín: Eberau, önkormányzati hivatal	

Az egyeztetésre két helyszínen került sor:
Eberau: Naturpark Geschriebenstein és Naturpark Weinidylle
Szombathely, Kispityer vendéglő: Naturpark Raab (és Szentgotthárd TDM)

Megállapítások, kérések és javaslatok az egyes területeken áthaladó PaNaTOUR útvonal és programok kapcsán:

Natúrpark Geschriebesntein (4. és 5. szakasz)

- a túra főútvonala a Lékai várnál ér be a natúrpark területére, a vár mint kultúrtörténeti érték mellett jelentős denevérkolónia lakja, így kiválóan alkalmas természetbemutatási programra, kapcsolat Komosny Manuel, étkezési lehetőség a vár tavernájában

- amennyiben Kőszegen vagy Bozsokon van a napi szakaszhatár/éjszakázás, akkor a következő nap (5. szaksz) délelőttjén elegendő látnivaló és program Rohonc környékén. Madártorony, akadálymentes feljutás a tetejébe, akár egy-két kerékpárral is fel lehet tekerni az „akadálymentes élmény miatt", kapcsolat Hubert Reschl (kerekesszékes), büfé és ajándékbolt valamint natúrpark információs hely. Ha valaki több időt töltene a környéken, akkor áttekerhet Városhodászra és Óhodászra, megnézheti az úgyszintén akadálymentes malmot és kovácsműhelyt, továbbá a lombkorona tanösvényt is. Mindhárom helyszín belépős.

- Rohoncról érdemes a régi postaúton (út jó állapotban, csak utolsó 200 m a magyar oldalon bizonytalan állapotú, bazaltkővel felszórt) Bucsu felé venni az irányt, útközben a régi római vízvezeték rekonstrukciója, illetve az egykori, felújított határőrház érdekes látnivalók.

Naturpark Weinidylle (5. szaksz)

- az osztrák partnerek kérik, hogy a Pinka jobb partján, az osztrák oldalon menjen a „fő út", a Vashegyre „fel kell menni", ha magyar oldalon halad délre, akkor a Weinidylle teljesen kiesik, kimarad, látnivaló viszont rengeteg (Paradiesroute – Dél-Burgenlandi kerékpáros kör: https://www.burgenland.info/erleben/sportlich-aktiv/mit-dem-rad/top-radrouten/paradiesroute
  e-bike bérlési lehetőség: www.ebikesuedburgenland.at

  Schandorf/Csém egykori kelta halomsírok feltárása folyamatban, látogatható kb. 2022-23-tól
  strandfürdő Burg – fürdés, strandolás, étkezési lehetőség
  Vashegy/Eisenberg – Weinblick, bor kilátó a szőlőhegy DK oldalán, a Pinka völgyét végig belátni, jó borkóstolási lehetőség

Bildein: határ-élmény-út a Pinka völgyében (érdemes kísérőt-vezetőt kérni, kb. 1 órás program), utána kajakozás – kenuzás, fürdés a Pinka zsilip előtt, kapcsolat: Wurzelwerk Verein - Max Huß, www.kanutour.at

Bildein után végig a Pinka völgyében a pincesorok előtt (Kellerstöckl), itt bórkóstolási lehetőség vagy Moschendorfban (Weinmuseum) vagy Heiligenbrunnban a hagyományos pincefaluban, a térség hagyományos direkttermő szőlőfajtája az Uhudler

Heiligenbrunnból kishatárátkelő Nemesmedvesre, itt tank kiállítva Magyarország 1945-ös felszabadulásának emlékére, magyar vendégek (40+os generáció biztosan örömmel fogadja)

Naturpark Raab (6. nap/szakasz – Rába völgye és Őrség)

- javasolt Szentgotthárdon éjszakázni, innen kerékpárral Alsószölnökön és Neumarkt an der Raab-on keresztül Rába híd és zsilip, itt lenne a vízreszállás és egészen az alsószölnöki zsilipig vissza (kb. 2-3 óra), majd transzfer a kiindulási helyre a biciklikhez. A natúrpark a szezonban napi szinten több túrát is indít, előre foglalás (2-3 nappal korábban) szükséges. Továbbá a magyar vízitúra kapacitások is igénybe vehető pl. WeKing egyesület Szombathely, ők nagy valószínűséggel rugalmasabbak az időpont és a kapacitások tekintetében.

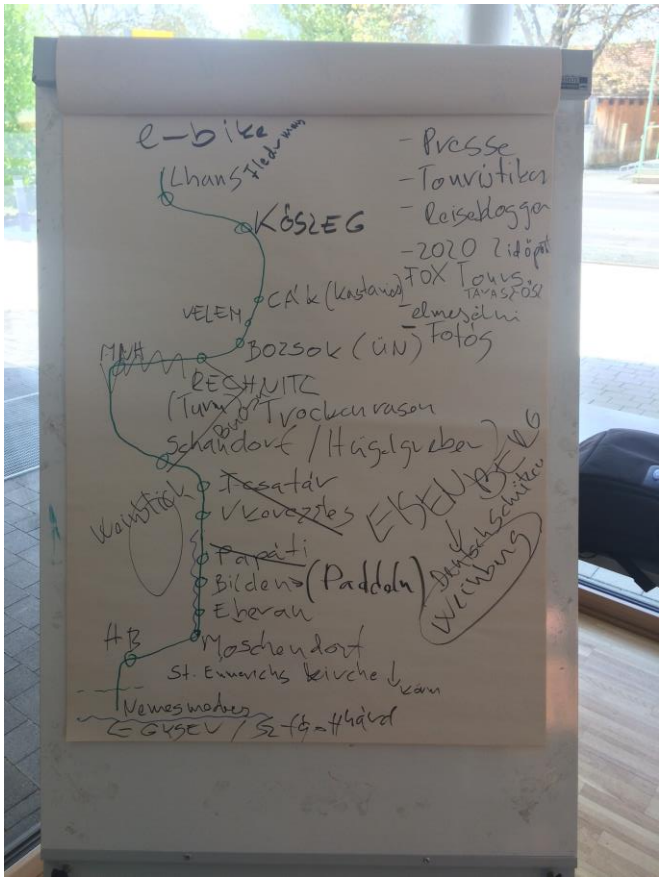

EINLADUNG
zum
PaNaTOUR
Workshop zur Entwicklung des Radfahrer-Angebotes

Donnerstag, 25.04.2019, 11:00 Uhr

Naturpark Büro, Markt Sankt Martin, Kirchenpl. 6

Das gemeinsame Naturerbe von Österreich und Ungarn ist in West-Pannonien von der Donau bis zur Mur durch eine einzigartige Vielfalt gekennzeichnet. Das grundlegende Ziel des PaNaNet- Netzwerks (Pannonian Nature Network) – in dem die Nationalparke und Naturparke der Grenzregion zusammenarbeiten – ist die gemeinsame Bewahrung und die Präsentation dieses unvergleichlichen Naturerbes.

Von den Partnern wurde im Jahre 2012 unter dem Titel PaNaTOUR eine beeindruckende Aktion durchgeführt, als in sechs Tagen alle unter Schutz stehenden Gebiete der Grenzregion von der Leitha bis zu der Mur mit dem Rad befahren wurden. Während der Fahrt wurden Naturschutz- und ökotouristische Projekte besucht, Besuche in Schulen abgestattet und bei zahlreichen Presseveranstaltungen durch Mitteilungen versucht, die Aufmerksamkeit der breiten Öffentlichkeit auf die einzigartigen Naturwerte und Erlebnisse zu lenken.

Nach der positiven Aufnahme der 350 km langen Radfahrer-Road-Show wurde von den Partnern entschieden, die Radtour entlang des ehemaligen Eisernen Vorhangs individuell oder für Gruppen zu einem selbständig erlebbaren ökotouristischen Produkt zu entwickeln. Auf der Strecke befinden sich zahlreiche Besucherzentren, Präsentierungsstellen von Naturwerten, bzw. für jene, die unterwegs sind – Radfahrer-Freunde – und Gasthäuser, die Erholung und Übernachtung anbieten. Das geplante Produkt, das Radwanderer-Paket wird überlebensfähig werden, wenn die Strecke und der Kreis der Leistungen in einem möglichst breiten Kreis abgestimmt werden, wenn die Umsetzung der Idee wirklich engagierte Träger und Betreuer hat.

Als in der Zukunft hoffentlich mit uns kooperierender Partner werden Sie hiermit gebeten, uns mit Ihrer Teilnahme am Produktentwicklungstreffen zu beehren. Bitte die Teilnahmeabsicht unter der E-Mail-Adresse pananetplus@gmail.com zu signalisieren.

Mit bestem Dank im Namen der Projektpartner

Vissi András - Progeneral Team Kft/GmbH +36 30 22 93 777

PaNaNet+ (ATHU003 számú) projekt e szakmai programja az INTERREG V-A Ausztria-Magyarország Program keretében, az Európai Regionális Fejlesztési Alap támogatásával és Magyarország társfinanszírozásával valósul meg.

Interreg
Austria-Hungary
European Union – European Regional Development Fund
PaNaNet+

Teilnehmerliste / Jelenléti ív

PaNaTOUR Workshop

Időpont: 2011.04.25.

Hely: Markt Sankt Martin/Naturpark Büro

NAME / NÉV	ORGANISATION / SZERVEZET	UNTERSCHRIFT / ALÁÍRÁS
SCHABL KATHARINA	NUP Landseer Berge / Geschriebenstein	Katharina Schabl
Beate Steiner	NUP Landseer Berge	Beate Steiner
Andrea Sedlatschek	RML	Andrea Sedlatschek
Renate HOMBAUER	NUP Rosalia - Kogelberg	R. Hombauer
András VISSI	Progeneral Team	[illegible]

Feljegyzés PaNaTOUR MT egyeztetésről

Tárgy: PaNaTOUR Masterplan kiscsoportos személyes egyeztetés	**Résztvevők:** lásd jelenléti ív
Időpont: 2019.04.25.	**Feljegyzést készítette:** Vissi András
Helyszín: Naturpark Büro, Markt St. Martin	

Megállapítások, kérések és javaslatok az egyes területeken áthaladó PaNaTOUR útvonal és programok kapcsán:

Naturpark Rosalia Kogelberg (3. szakasz)

- az ágfalvi határátlépést követően Schattendorf/Somfalvától a Kogelbergen keresztül a kerékpárút mellett egy tanösvény halad, ami bemutatja a natúrpark élővilágát, ezen állomások úgy vannak kialakítva, hogy a speciális igényű személyek (mozgás és látáskorlátozottak) is használhatják

- éjszakázásra javasolt a Hotel Müllner Marz-ban, elegendő szoba kapacitás, jó árak, natúrpark partner és a kerékpárokat is jól lehet tárolni, e-bike-t éjszaka tölteni, kerékpárszállítóval udvarra be lehet hajtani

- 4. szakasz délelőttjén javasolt útvonal Marz - Fraknó - Rozália kápolna, nagy szintkülönbség, javasolt az e-bike főleg csoport esetén. A fraknói várban kávézó, étterem, illetve ha több ideje van a csoportnak, akkor kb. egy órás vár vezetés, magyar nyelven is elérhető.

- Innen tovább kapaszkodva 740 m-en Rozália kápolna, ideális hely megpihenni, élvezni a panorámát, rálátás a Soproni- és Lajta-hg-re, Fertőre és Fertőzugra (nyugatra Rax és Schneeberg)

- a tetőről ereszkedve a buszfordulónál érdemes az erdőbe betérni, a Mária úton keletre haladva gyönyörű erdei szakaszon lehet egészen Schwarzenbachba átkerékpározni, az éttermek, Heurigerek tábláit érdemes követni, de a turista jelzés is megbízható (külön engedély nélkül biciklizhető szakasz)

Naturpark Landseer Berge (4. szakasz)

- különleges gasztronómiai élmények Schwarzenbach előtt az út mentén több Heurigerben, figyelem csak időszakosan vannak nyitva, előzetesen érdeklődni kell

- Schwarzenbach kelta falu, igény esetén több órás programot is szervez a natúrpark: kelta földvár elfoglalása, arcfestészet, íjászat, kelta település – rekonstruált házak bemutatása, kilátó a településrész tetején, nyáron büfé, étkezni Schwarzenbachba leereszkedve is lehet

- a Csávai patak (Stoober Bach) völgyébe leereszkedve településeken át, a főutat elkerülve szép kerékpárút
  Kobrsdorf, Weppersdorf, Stoob, Oberpullendurf érintésével, az R1 kerékpárút aztán levisz a B50 mellett végig a a Gyöngyös völgyébe Lékáig (itt vált-találkozik a két natúrpark)

MEGHÍVÓ

PaNaTOUR
kerékpáros kínálatfejlesztési workshopra

2019.04.30. kedd 16.00 óra

Malomporta – 9427 Bozsok, Rákóczi u. 2.

Ausztria és Magyarország közös természeti örökségét Nyugat-Pannóniában a Dunától a Muráig egyedülálló sokféleség jellemzi. A PaNaNet (Pannonian Nature Network) hálózat alapvető célja – amelyben a határtérség nemzeti parkjai és natúrparkjai működnek együtt – e páratlan természeti örökség közös megőrzése és bemutatása.

A partnerek 2012-ben PaNaTOUR címmel egyedülálló akciót hajtottak végre, amikor hat nap alatt kerékpárral bejárták a határtérség védett területeit. Útjuk során felkerestek természetvédelmi és ökoturisztikai projekteket, ellátogattak iskolákba, s számos sajtó eseményen, nyilatkozatban próbálták felhívni a nagy nyilvánosság figyelmét az egyedülálló természeti értékekre és élményekre.

A partnerek a 350 km-es kerékpáros road show pozitív fogadtatása alapján úgy döntöttek, hogy a túrát az egykori vasfüggöny mentén egyénileg vagy csoportosan, de önállóan átélhető ökoturisztikai termékké fejlesztik. Az útvonal mentén számos látogatóközpont, természeti értéket bemutató hely, illetve az úton levők számára - kerékpáros barát - megpihenést kínáló étterem és szállás található. A tervezett termék, túracsomag akkor lesz életképes, ha minél szélesebb körű partnerségben kerül meghatározásra az útvonal és a szolgáltatók köre, lesznek az ügynek elkötelezett gazdái és gondozói.

Kérjük, tiszteljen meg bennünket, mint jövőbeli együttműködő partnerünk, hogy részt vesz a termékfejlesztési találkozón. Részvételi szándékát jelezze a pananetplus@gmail.com e-mail címen.

Köszönettel a projektpartnerek nevében

Vissi András - Progeneral Team Kft

06302293777

PaNaNet+ (ATHU003 számú) projekt e szakmai programja az INTERREG V-A Ausztria-Magyarország Program keretében, az Európai Regionális Fejlesztési Alap támogatásával és Magyarország társfinanszírozásával valósul meg.

Interreg
Austria-Hungary
European Union – European Regional Development Fund
PaNaNet+

Teilnehmerliste / Jelenléti ív

PaNaTOUR Workshop

Időpont: 2019.04.30.

Hely: BOZSOK, HALOMPORTA

NAME / NÉV	ORGANISATION / SZERVEZET	UNTERSCHRIFT / ALÁÍRÁS
BOGÁTI ANDRÁS	ÍNE	[signature]
KÓRODI BLANKA	Őrségi Nemzeti Park Igazg.	[signature]
REZNER HAJNALKA	IRODKŐ NATÚRPARKÉKT F.	[signature]
BÁLINT ANITA	VMÖNKH	[signature]
SALI BERNADETT	VMÖH	[signature]
BÉRCES BENCE	PISZTRÁNG KÖR EGYESÜLET	[signature]
FÜZFA ZOLTÁN	PISZTRÁNG KÖR EGYESÜLET	[signature]
BÁSTHY BÉLA	MAGYAR NATÚRPARK SZÖVETSÉG	[signature]
Vissi András	Progeneral	[signature]

Feljegyzés PaNaTOUR MT egyeztetésről

Tárgy: PaNaTOUR Masterplan kiscsoportos személyes egyeztetés	**Résztvevők:** lásd jelenléti ív
Időpont: 2019.04.30.	**Feljegyzést készítette:** Vissi András
Helyszín: Bozsok, Malomporta	

Megállapítások, kérések és javaslatok az egyes területeken áthaladó PaNaTOUR útvonal és programok kapcsán:

Írottkő Natúrpark (4. szakasz)

- Lékai vártól a Gyöngyös völgyében érkeznek a kerékpárosok Rőtfalfalváig (Rattersdorf), itt egyelőre véget ér a kerékpárút és ki kell menni a főútra, hogy a határon átkelhessenek. Básthy Béla elmondta, hogy várhatóan 2020-ra elkészül az osztrák gyorsforgalmi (S31) bekötése a 87-es útra, így a régi határátkelő csak a helyi forgalmat szolgálja majd, továbbá a régi vasúti töltésen (ami még ÖBB tulajdonban van) a Veloregio projekt keretében kiépül a városba bevezető kerékpárút, így megszűnik a veszély, nem kell a fő úton kerékpározni.

- Kőszegen a Natúrpark Iroda a Fő téren szívesen fogadja a vendégeket a nyitvatartási időben, igaz újabb tervek vannak az iroda felújítására, esetleg áthelyezésére – mondta el Rezner Hajnalka. Tervben van az alpannonia hosszútávú túraút „kerékpárosítása”, vagyis, hogy ne csak gyalogos turistáknak ajánlják, hanem kísérő kerékpáros kínálat is legyen belőle. Azon kerékpárosoknak, akik hosszabb időt is maradnának a városban érdemes a legújabb alpannonia helyszíneket is megnézni, ajánlani.

- A napi szakasz (4.) zárására, éjszakázásra kérik kőszegi szállásadók figyelembevételét és ajánlását. Több szálloda és panzió felújítás alatt, egy csodálatos borbemutató kialakítás alatt a Szabóhegyen. Természetesen belátják, hogy Bozsokon a Malomporta több szempontból is „verhetetlen” kínálat egy kerékpáros csapatnak, de lesz olyan, aki nem tud/akar kitekerni az Írottkő kerékpárúton Bozsokra, illetve olcsóbb kategóriában gondolkodik.

- Bozsokon átépítés és felújítás alatt az Aranypatak étterem, így a település különlegesen sok vendéglátó egységgel várja hamarosan a vendégeit: Határmenti vigadó, Kerekes cukrászda, pizzéria a sportpályánál. Illetve a malomportán kívül a Kastélyhotel és több panzióban is van szállás.

- Kőszeg és Bozsok között ajánlott az erdőn át az Írottkő kerékpárúton jönni. Az út minősége megfelelő, nagyobb csapadék mennyiség után vannak átmosások. A káki pincesor folyamatos felújítás alatt, de látogatható, a személyzet nyitvatartási időben vezetést biztosít. Belépővel látogatható.

- Kóródi Blanka (ÖNPI) elmondta, hogy a Kőszegi-hegység természet-bemutatására kitűnő helyszín a Bechtold István látogatóközpont. A beltéri bemutató tereken kívül egyedülálló élmény a Chernel kert és benne a madárkórház. Az épület körül a gyermekek számára az alpannonia játék és kalandpark egy ragyogó hely akár hosszabb idő eltöltésére is.

- Básthy Béla, mint a Magyar Natúrpark Szövetség elnöke javasolja, hogy a PaNaTOUR határtérségi főútvonala mellett a projektpartnerek vizsgálják meg a Nyugat-dunántúli régió további két natúrparkjának (Pannontáj-Sokoró és az előkészítés alatt álló Vasi-hegyhát) a bevonását, felfűzését a természeti-élmény-kerékpáros útvonalra.

Őrség (6. szaksz)

- a Rába evezést (Alsószölnök, Neumarkt an der Raab) követően érdemes Szentgotthárdon ebédelni, majd az Őrségbe befordulva Máriaújfalunál a Hársas tónál strandolni, nem belépős, már büfé is van.

- érdemes Farkasfán keresztül megközelíteni Szalafőt, itt erősen ajánlott az e-bike. A NP PaNaNet ATHU és Green Exercise SIHU projektben is szerzett be e-bike-okat. Pityerszerhez akár „hátulról", erdei úton is eljuthatunk. Itt programok az „alap kiállításon" túl: PaNaNet mese foglalkoztató szobák, európai bölények, green exercise játszópark és állatsimogató. Étkezési lehetőség helyben, az őriszentpéteri Bognár étterem üzemelteti.

- Szállások Szalafőn (pl. Gatter) vagy Őriszentpéteren, a NP-nak is felújítják a régi központját, szállás lesz benne. Az új látogató központban Templomszeren mindenképpen érdemes a kiállításokat megnézni, itt ajándékbolt és büfé is üzemel.

MEGHÍVÓ

PaNaTOUR
kerékpáros kínálatfejlesztési workshopra

2019.05.06. hétfő 10.00 óra

Futura Moson, Mosonmagyaróvár, Szent István király út 142,

Ausztria és Magyarország közös természeti örökségét Nyugat-Pannóniában a Dunától a Muráig egyedülálló sokféleség jellemzi. A PaNaNet (Pannonian Nature Network) hálózat alapvető célja – amelyben a határtérség nemzeti parkjai és natúrparkjai működnek együtt – e páratlan természeti örökség közös megőrzése és bemutatása.

A partnerek 2012-ben PaNaTOUR címmel egyedülálló akciót hajtottak végre, amikor hat nap alatt kerékpárral bejárták a határtérség védett területeit. Útjuk során felkerestek természetvédelmi és ökoturisztikai projekteket, ellátogattak iskolákba, s számos sajtó eseményen, nyilatkozatban próbálták felhívni a nagy nyilvánosság figyelmét az egyedülálló természeti értékekre és élményekre.

A partnerek a 350 km-es kerékpáros road show pozitív fogadtatása alapján úgy döntöttek, hogy a túrát az egykori vasfüggöny mentén egyénileg vagy csoportosan, de önállóan átélhető ökoturisztikai termékké fejlesztik. Az útvonal mentén számos látogatóközpont, természeti értéket bemutató hely, illetve az úton levők számára - kerékpáros barát - megpihenést kínáló étterem és szállás található. A tervezett termék, túracsomag akkor lesz életképes, ha minél szélesebb körű partnerségben kerül meghatározásra az útvonal és a szolgáltatók köre, lesznek az ügynek elkötelezett gazdái és gondozói.

Kérjük, tiszteljen meg bennünket, mint jövőbeli együttműködő partnerünk, hogy részt vesz a termékfejlesztési találkozón. Részvételi szándékát jelezze a pananetplus@gmail.com e-mail címen.

Köszönettel a projektpartnerek nevében

Vissi András - Progeneral Team Kft

06302293777

PaNaNet+ (ATHU003 számú) projekt e szakmai programja az INTERREG V-A Ausztria-Magyarország Program keretében, az Európai Regionális Fejlesztési Alap támogatásával és Magyarország társfinanszírozásával valósul meg.

Interreg
Austria-Hungary
European Union – European Regional Development Fund
PaNaNet+

Teilnehmerliste / Jelenléti ív

PaNaTOUR Workshop

Időpont: május 6.

Hely: Mosonmagyaróvár

NAME / NÉV	ORGANISATION / SZERVEZET	UNTERSCHRIFT / ALÁÍRÁS
dr. Petö Péter	Szigetköz TDM	[signature]
Juhfa Zoltán	Pisztráng kör egyesület	[signature]
Frisch Attila	FHNPI	[signature]
Szabó Csaba	FHNPI	[signature]
Horváthné Pákozdi Emese	FUTURA	[signature]
Czeller Bianka	Scardobona Consulting Kft	[signature]
Komornoki Mihály	Progeneral	[signature]
Szigethi Balázs	Fertőtáj Erő	[signature]

Feljegyzés PaNaTOUR MT egyeztetésről

Tárgy: PaNaTOUR Masterplan kiscsoportos személyes egyeztetés	**Résztvevők:** lásd jelenléti ív
Időpont: 2019. május 6.	**Feljegyzést készítette:** Vissi András
Helyszín: Mosonmagyaróvár, Futura	

Megállapítások, kérések és javaslatok az egyes területeken áthaladó PaNaTOUR útvonal és programok kapcsán:

Szigetközi Natúrpark 1. nap/szakasz (Fertő-Hanság NP természetvédelmi hatóság, TK)

- a PaNaTOUR 7 napa alatt teljesíthetősége érdekében a „belső" Szigetközt egy önálló egynapos túrakörben érdemes ajánlani, lehet kerékpáros – evezős/kenus kombinációt ajánlani, ehhez igénybe lehet venni korábbi és most futó SKHU projektekben beszerzett és beszerzés alatt álló eszközöket, kerékpár és kenu kombókat utánfutón (ökomobilflotta). A NAT NET projektben beszerzett eszközök már most is elérhetők Dunaszigeten az Ökoparkban, Mosonmagyaróvár város új beszerzései a bike & boat projektben folyamatban. Ez az eszközpark, akár két busznyi ember kiszolgálására is alkalmas, a PaNaTOUR síkvidéki szakaszait (kb. Sopronig, első 3 szakasz) kényelmesen és jól ki tudják szolgálni.

- a fő útvonal kezdésére javasolt egy mosonmagyaróvári evezős „kör" 3 folyó érintésével: Malom-ági Lajta és Lajta, valamint a Mosoni-Duna. Ehhez eszközpark és túravezetők rendelkezésre állnak az MVSE-nél és a Lajta Vízitúránál; étkezési lehetőségek akár útközben is a hajókból kiszállva: Várkert kávézó, Hotel Lajta park a Malom-ágin, Bicó szabadstrand, Engler, Halászkert stb. a Mosoni-Dunán. Különleges természeti élmény a várost keresztülszelve.

- Délutáni programként Mosonszolnokon át Albertkázmérpuszta, a Mosoni sík különleges élővilága, Albertkázmérpusztán két étterem, templom, érdemes rövid pihenőt tartani, mielőtt átér a csoport Ausztriába.

- az osztrák oldalon a Fertő tó eléréséig Halbturnban kastély és kastélykert, kerékpárral is keresztül lehet hajtani a parkon és kastélyudvaron (gyönyörű allék, kávézó); majd a térség népi építészetét, kézművességét és kultúráját bemutató falumúzeum Mönchhofban (egy igazi ékszerdoboz, kb. 2 óra időigény)

- Nezsider fele haladva a kerékpár út melletti szőlők végében (északra az A4 autópálya felé) löszfalak, gyurgyalag kolóniák június, júliusban költenek

Fertő – Hanásg Nemzeti Park (2. és 3. szakasz)

- a Fertőn kerékpáros komppal átkelés Mörbisch – Illmitz, az osztrák NP-nél éppen átépítik a látogatóközpontot (új kiállítás készül), átadás várhatóan 2020 tavaszán, NP NSSW természeti túravezetőkkel mindenképpen érdemes a kerékpáros főútról letérni és a Fertőzugban szétnézni (kilátók, tógát, fehér szamarak, szürkemarhák stb.)

- Apetlonnál lefordulni Mekszikópuszta irányába, a településen bringás kocsma, étkezni is lehet, illetve a NP Csapody környezeti nevelési központja, szállás az emeleten

- Borsodi dűlőben madármegfigyelő torony, érdemes szakvezetést kérni (FHNPI, Fertő-táj túra, Molnár Balázs NatTúra)

- Lászlómajor, látogatóközpont, min. 1 órás program, őshonos háziállatok karámokban, PaNaNet játszóház, információs pont és ajándékbolt

- szállás Sarródon, Fertődön vagy Hegykőn javasolt…akár nagyobb csoportok számára is (Tornácos, Rábensteiner stb.)

3. nap, szakasz javasolt útvonala és programjai:

- Fertőszéplakon tájházak és Széchenyi kastély (új világörökség központ itt készül), Hegykőn Vasfüggöny emlékhely, polgármester szívesen bemutatja, kiteker a nádas szélére

- a Fertő-táj Világörökség GINOP projektben több helyszínt is felújítanak, érdemes felvenni a programba: Gloriette kilátó Fertőboz, Papkert Hidegség, Tájház Sarród és Fertőhomok

- a kerékpározás megszakítására javasolt kb. 2 órás evezés a Fertő tó nádasában a Csárdakaputól (FHNP vagy Molnár Balázs), majd Sopronba betekerni a Szárhalmi erdőn keresztül (út részben új, részben nehezen járható).

MEGHÍVÓ / EINLADUNG

PANATOUR ÉRTÉKELÉSI TALÁLKOZÓ/

PANATOUR EVALUIERUNGSWORKSHOP

2019.11.07. csütörtök 15 óra / 07.11.2019 Donnerstag 15 Uhr

Hotel Tornácos

H-9437 Hegykő, Kossuth u. 74.

A tervezett program / Geplantes Programm:

Természet & kerékpár kínálatok, programok terén a jó gyakorlatok és trendek bemutatása / Natur-Erlebnis-Radeln Angebote, Best Practices und Trends:

Berencsi Miklós, Innovációs és Technológiai Minisztérium, a Kerékpáros Koordinációs Főosztály vezetője / Ministerium für Innovation und Technologie, Abteilung für Koordination des Fahrradwesens

Martin Ochsenhofer, FOX TOURS Oberwart, E-Bike Südburgenalnd http://www.ebikesuedburgenland.at

Benovics Gábor, Helian Natour Utazási Iroda Pécs / Reisebüro www.helian.hu

Simon Zoltán, Bringás Vándortábor a Nyugat-Dunántúlon / Fahrradtouren für Schulkinder in West-Pannonien www.bringasvandor.hu

A júliusi promóciós kerékpártúra átfogó áttekintése és értékelése / Übersicht und Evaluierung der PaNaTOUR im Juli 2019

SZÜNET / PAUSE

PaNaNet+ (ATHU003 számú) projekt e szakmai programja az INTERREG V-A Ausztria-Magyarország Program keretében, az Európai Regionális Fejlesztési Alap támogatásával és Magyarország társfinanszírozásával valósul meg.

A hálózati együttműködés partnerei a Dunától a Muráig – szállásadók, éttermek, programszervezők / Zusammenarbeit mit Netzwerkpartner von der Donau bis zu der Mur – Gastronomiebetriebe, Programmveranstalter

Kommunikációs csatornák / Kommunikationskanäle

Értékesítési lehetőségek és partnerek / Verkaufsmöglichkeiten und Partner

kb. 18.30 Vacsora a Hotel Tornácos szezonális kínálatából, helyi specialitásokból. / Abendessen aus dem saisonalen Angebot und lokalen Spezialitäten des Hotels.

A rendezvényen magyar-német szinkrontolmácsolást biztosítunk. Részvételi szándékát, szervezetének képviseletét november 6-ig jelezze a pananetplus@gmail.com e-mail címen.

An der Veranstaltung bieten wir Simultandolmetsch auf Deutsch und auf Ungarisch an. Bitte Ihre Teilnahme bis 6.11 an pananetplus@gmail.com bestätigen.

PaNaNet+ (ATHU003 számú) projekt e szakmai programja az INTERREG V-A Ausztria-Magyarország Program keretében, az Európai Regionális Fejlesztési Alap támogatásával és Magyarország társfinanszírozásával valósul meg.

Interreg
Austria-Hungary
European Union – European Regional Development Fund
PaNaNet+

Teilnehmerliste / Jelenléti ív

07.11.2019 Hegykő

15.00 – 18.30

PaNaTOUR Evaluierung /
PaNaTOUR értékelési workshop

NAME / NÉV	ORGANISATION / SZERVEZET	UNTERSCHRIFT / ALÁÍRÁS
ZSIDY ÁKOS	FHNPI	[signature]
Kovács-Mesterházy Viktória	ÖNPI	[signature]
MAJOR EMIL	ÖNPI	[signature]
Németh Réka	Scardobona Consulting	[signature]
Karl KAHR	Naturpark Raab	[signature]
Tóth TAMÁS	Lajta Vízitúra	[signature]
VÖLLER ANDREA	SZENTGOTTHÁRD ÉS TÉKSÉGE TURISZTIKAI EGYESÜLET	[signature]
BERENCSI MIKLÓS	AÖFK	[signature]
Szigethi Balázs	Festőtéberpő	[signature]
FÜZTA ZOLTÁN	PISZTRÁNG KÖR EGYESÜLET	[signature]
RADIL THOMAS	BIKE & RELAX KFT	[signature]
BÉKEFI ANNA	ANIMA TRAVEL	[signature]
Andrea Sedlatschek	RMB	[signature]
MARTIN OCHSENHOFER	Fox Tours	[signature]
ALOIS LANG	NP Neusiedler See - Seewinkel	[signature]

NAME / NÉV	ORGANISATION / SZERVEZET	UNTERSCHRIFT / ALÁÍRÁS
Kenyai Engelbert	NP - Geschäftsführer	
FRITZ TÓTH	Waldfrühstückspension Fam. Tóth	
KOVÁCS BALÁZS	GD Consulting	
Kondor Andrea	Élmény Vektek Magazin	
STEFAN SCHINDLER	NEUSIEDLERSEE TOURISMUS GMBH	
Rábensteiner Viktor	Rabensteiner Kft.	
BABOS ATTILA	FHNPI	
GODA ISTVÁN	FHNPI	
dr. Kapek Annamária	FJLNPI	
TISLÉR DIÁNA	FERTŐ-TAVIDÉK	
NÉMETH-HÉRICS ZSUZSANNA	AUSEV ZRT.	
HORVÁTH ADRIA	AUSEV Zrt.	
NÉMETH BEÁTA	AUSEV ZRT.	
FILZ HANS PETER	TVB Lutzmannsburg Mittelburgl.	
ONSAY LÁSZLÓ	Sonnenhome Sonnenpark	
Annemarie SCHREINER	Tourismusverband Region Rosalia Neufeld Seenplatte	
TÓTH TAMÁSNÉ	NP Raab, SZENTGOTTHÁRD	
[illegible]	ÖKTE	
KATONA RICHÁRD	KŐSZEGI ILLÉRKPÁROS EGYESÜLET	
KATONA SILVESZTER	KŐSZEGI ILLÉRKPÁROS EGYESÜLET	

NAME / NÉV	ORGANISATION / SZERVEZET	UNTERSCHRIFT / ALÁÍRÁS
THOMAS BÖHM	RMB	
KISS-SZABÓ RENÁTA	ST. MARTINUS THERME & LODGE	
TAKÁCS NOLMÁRS VERONIKA	ALDAVE DA DÍ	
[illegible] TSCHACH-SAUERZOPF	BURGENLAND TOURISMUS	
Vissi Andrea	Progenal Team	
SAM BERNADETT	VAS MEGYEI ÖNK. HIV.	
Gerhard Pohlöy	Projektberatung Pohlöy	
Benovics Gabor	Helian Network Kft	
SIMON ZOLTÁN	MAKETUS2	

Feljegyzés PaNaTOUR MT egyeztetésről

Tárgy: PaNaTOUR Masterplan kiscsoportos személyes egyeztetés / workshop projektpartnerekkel és együttműködő partnerekkel	**Résztvevők:** lásd jelenléti ív
Időpont: 2019. november 7.	**Feljegyzést készítette:** Vissi András
Helyszín: Hegykő, Tornácos Hotel	

Előzmények
A megrendelővel folytatott májusi egyeztetésen a következő igény került megfogalmazásra: Ősszel (okt.-november) a Masterplan aktuális munkaanyagát a vállalkozó ne csak a projektpartnereknek mutassa be, terjessze elő vitára, hanem arra hívjon meg széles körben minél több szakmai partnert, vállalkozót (túravezető-túraszervező, vendéglátó és szolgáltató) ill. lehetőség szerint mutasson be a PaNaTOUR-hoz szorosan kapcsolódó, szinergiákat biztosító kerékpáros kezdeményezéseket is (jó gyakorlatokat), hogy a terméknek minél szélesebb szakmai-hálózati alapot, partnerséget kapjon.

Rendezvény előkészítése a fentiek alapján:

- jó gyakorlatok, kapcsolódó kezdeményezések és trendek bemutatása a csatolt program alapján

A szakmai fórum és vita eredményei alább flip-chart fotókon ill. összefoglalva:

- A kerékpáros szervezetek alapvetően minél több kerékpárost szeretnének látni az utakon, hogy lobbitevékenységüknek még erősebb bázisa lehessen. Ebben a projektben jó lehetőséget látnak a hátáron átnyúló kerékpározás és Nyugat-Pannónia kerékpárbarát jellegének megerősítésében. Osztrák partnerek kiemelték, hogy náluk a kerékpáros túrázóknak mindössze 20%-a vesz részt utazási iroda által vezetett utakon, de ők fizetőképes keresletet jelentenek és megélhetést biztosítanak több túraszervező cégnek is.

- A túraszervező cégek jól értékesíthető terméket látnak benne, az osztrákok inkább a hosszú 7+ napos termékként tudnák értékesíteni, a magyarok pedig inkább a 3 vagy 3+ napos hosszú hétvégéken szakaszokra bontva képzelik el a termékpalettájukon. Az osztrákok fontosnak tartanák a teljes túraútvonal kitáblázását, tekintettel arra, hogy az általuk megszólított célcsoport önállóan, de nem GPS-sel vagy applikációval szeret túrázni, hanem irányító táblák segítségével. A hazai túraszervezők ezt feleslegesnek érzik, szerintük az applikáció bőven megfelelne az egyéni bejárhatóság igényeinek. Jelen projektből azonban ilyen applikáció nem kerül kialakításra, viszont az egyes túraszakaszok a későbbiekben letölthetőek lesznek gps trackek formájában.

- A túravezetők egyértelműen a lehetőséget látják benne, legyen szó 3 napos szakaszokról vagy a teljes 7 napos túráról. Lokálisan akár az egyéni túrázókkal is tudnak foglalkozni.

- Az utazási irodák csak késztermékként tudnák értékesíteni, vagyis kevés a részletes túraleírás, célcsoport orientált csomagokat várnak, jellemzően a 40-70 éves korosztály igényeinek megfelelően.

- A szállásadók számára bármelyik megoldás örvendetes, természetesen a több éjszakás tartózkodást inkább preferálják, sőt az egyéjszakás kalandozást emelt árakkal még gyakran „büntetik” is. A vendéglátóhelyek újabb, fizetőképes vendégeket vizionáltak éttermeikben, nagyon hálásak a térségre gyakorolt hiteles marketing miatt. Összességében ezen kéréseknek megfelelően kerültek kialakításra a Masterplanban bemutatásra kerülő túrajánlatok.

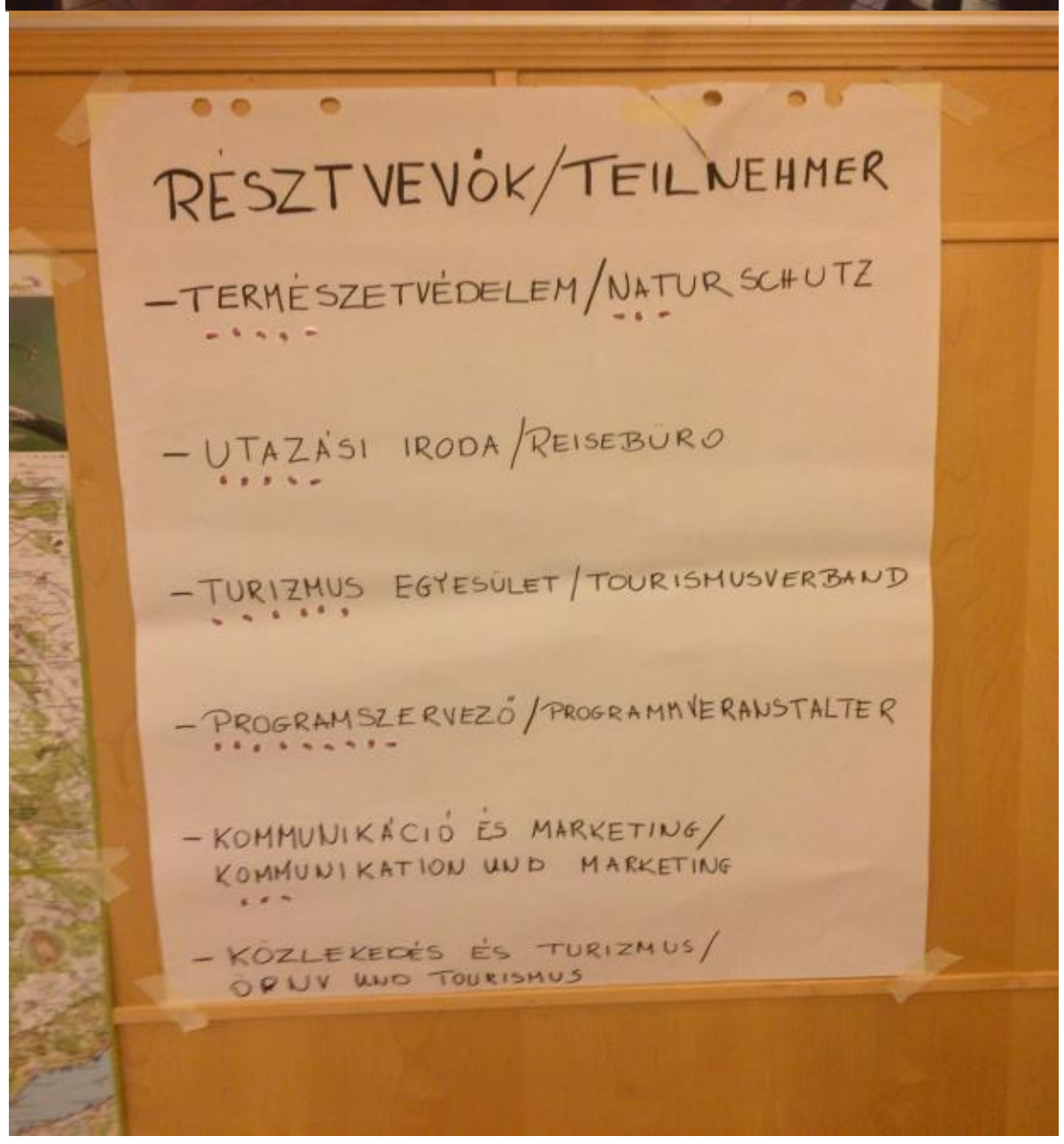
RÉSZTVEVŐK/TEILNEHMER
– TERMÉSZETVÉDELEM/NATURSCHUTZ
– UTAZÁSI IRODA/REISEBÜRO
– TURIZMUS EGYESÜLET/TOURISMUSVERBAND
– PROGRAMSZERVEZŐ/PROGRAMMVERANSTALTER
– KOMMUNIKÁCIÓ ÉS MARKETING/
KOMMUNIKATION UND MARKETING
– KÖZLEKEDÉS ÉS TURIZMUS/
ÖPNV UND TOURISMUS

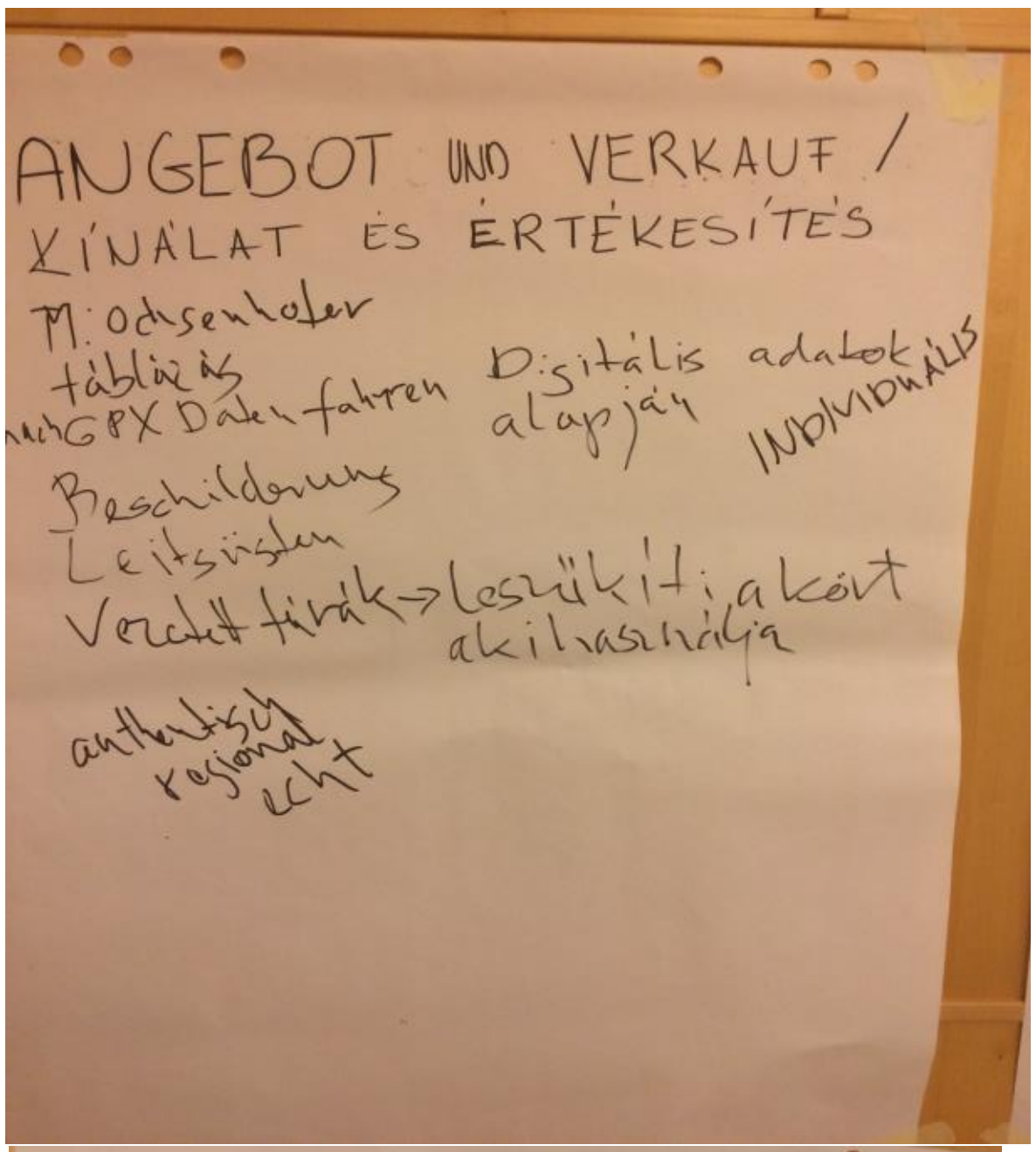
ANGEBOT UND VERKAUF /
KÍNÁLAT ÉS ÉRTÉKESÍTÉS
Digitális adatok alapján
INDIVIDUÁLIS
Beschilderung
Leitsystem
authentisch
regional
echt

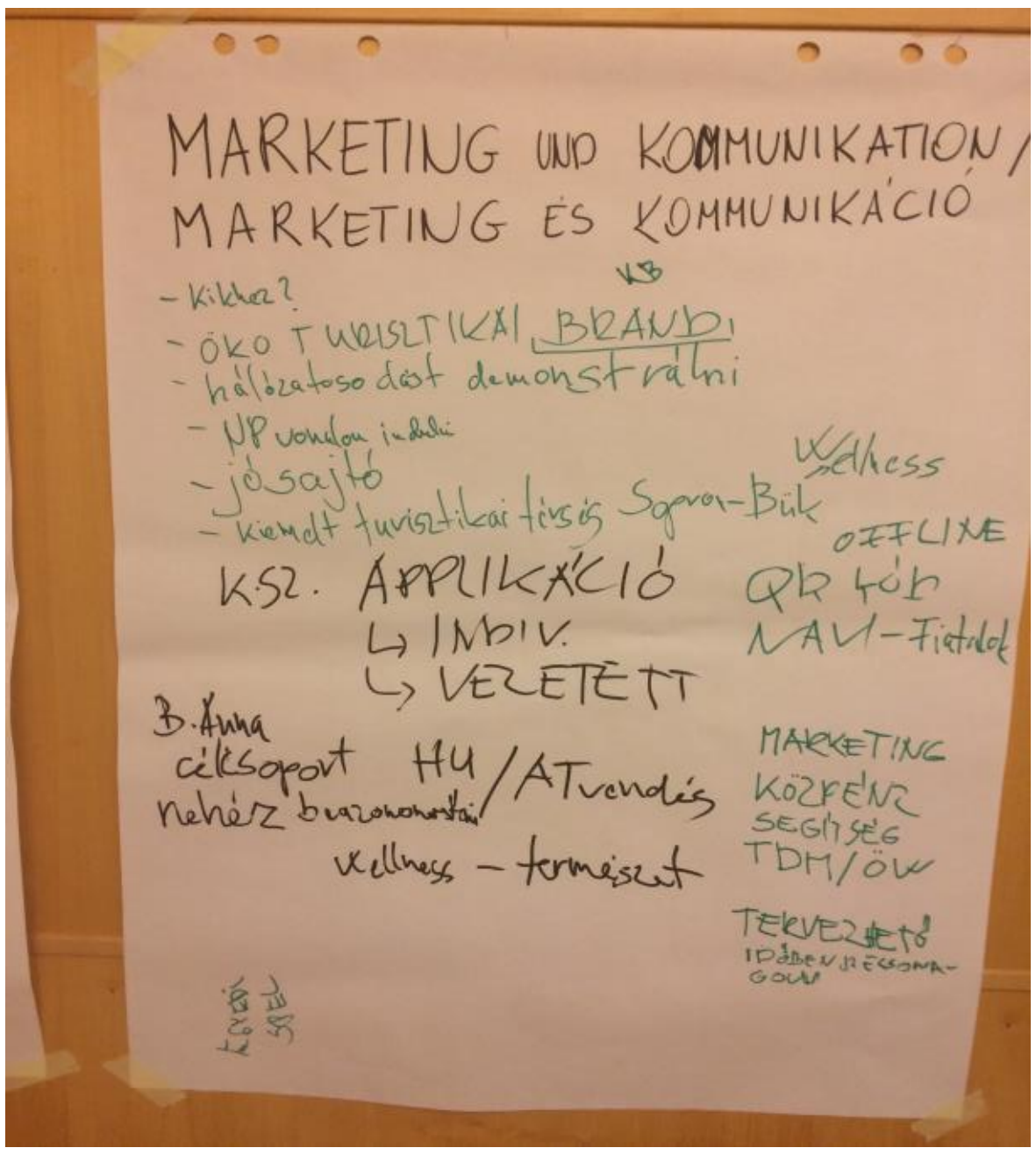
MARKETING UND KOMMUNIKATION/
MARKETING ÉS KOMMUNIKÁCIÓ
– ÖKO TURISZTIKAI BRAND
– jó sajtó
Wellness
OFFLINE
APPLIKÁCIÓ
↳ INDIV.
↳ VEZETETT
QR kód
MARKETING
TDM/ÖW

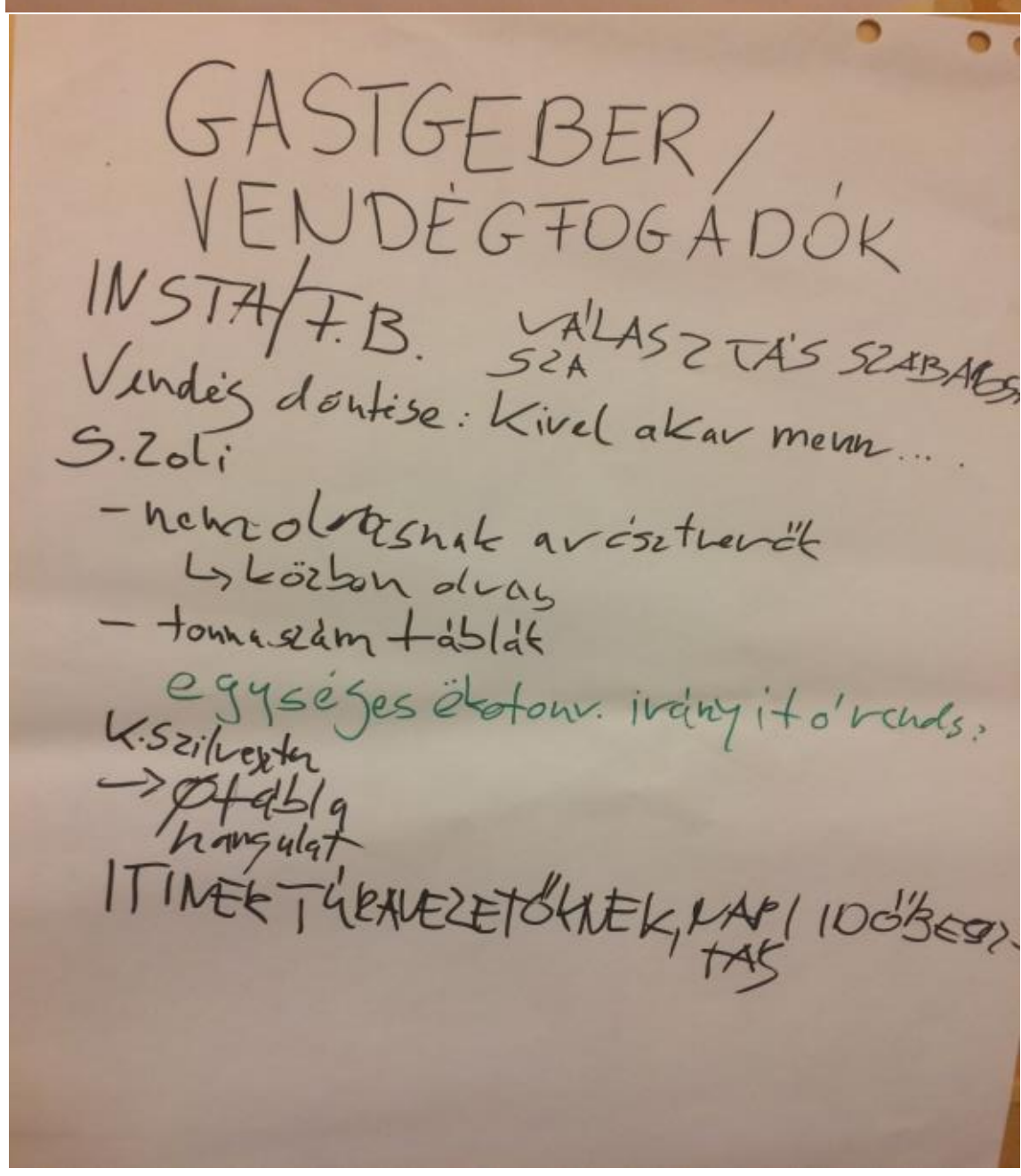
GASTGEBER /
VENDÉGFOGADÓK
INSTA/FB.
Vendég döntése: Kivel akar menni...
egységes ökotour. irányító rends.

5. sz. melléklet: E-bike kölcsönzési pontok

E-bike kölcsönzési pontok	Cím	Kapcsolat
Landhotel Schwabenhof	7522 Heiligenbrunn, Hagensdorf 22.	+43 3324 7333
Gasthof Gerd Pummer	A-7561 Heiligenkreuz im Lafnitztal, Marktstraße 27.	+43 3325 4314
E-Bike Verleihstelle Freizeitzentrum	A-8380 Jennersdorf, Am Campingplatz - Freizeitzentrum 3	+43 3329 46 133
Ferienwohnungen Fartek	Nr. 1 , 8384 Minihof-Liebau	+43 3329 2120
Gasthaus Zum Türkenwirt	A-8382 Mogersdorf, Mogersdorf 23	+43 3325 82 45
Gemeinde Mühlgraben	A-8385 Mühlgraben, Feldanergraben 1	+43 3329 300 31
Gasthaus Sampl	A-8385 Neuhaus am Klausenbach, Hauptstraße 12	+43 3329 24 03
Heurigen-Stadl Ehrenhöfer	A-7423 Neustift/Lafnitz, Neustift 34	+43 664 4316 003
Fox Tours Südburgenland	A-7400 Oberwart, Wiener Straße 27	+43 3352 345 80
E-Bike Verleih Reisebüro Ziegler	A-7471 Rechnitz, Herrengasse 17	+43 3363 792 19
Landgasthof "Zum Alten Weinstock"	A-7571 Rudersdorf, Hauptstraße 13	+43 3382 71621
Martinistüberl Edith Koller	A-8383 St. Martin an der Raab, Hauptstraße 39	+43 3329 45 366
Őrségi Nemzeti Park Igazgatósága	H-9941 Őriszentpéter, Siskaszer 26/a	http://guide2visit.eu/vonzerok-reszletek/e-bike-kolcsonzes
Fertő-Hanság Nemzeti Park Igazgatóság	9435 Sarród, Rév-Kócsagvár (100 db normál kerékpár felnőtt és gyermek méretben, 10 db speciális igényű - fogyatékkal élők számára alkalmas kerékpár)	Lászlómajor Látogatóközpont - Információs Iroda Tel: +36 30 / 166 09 50